



แผนปฏิบัติการในการป้องกันและ บรรเทาสาธารณภัย

พ.ศ. 2564-2570

องค์การบริหารส่วนตำบลทุ่งบ่อหลวง
อำเภอทุ่งหว้า จังหวัดสตูล



กองอำนวยการป้องกันและบรรเทาสาธารณภัย

องค์การบริหารส่วนตำบลทุ่งบ่อหลวง

โทรศัพท์/โทรสาร. 0-7471-0976-12



ประกาศกองอำนวยการป้องกันและบรรเทาสาธารณภัยองค์การบริหารส่วนตำบลทุ่งบุหลัง
เรื่อง ประกาศใช้แผนปฏิบัติการในการป้องกันและบรรเทาสาธารณภัยขององค์การบริหารส่วนตำบลทุ่งบุหลัง

พ.ศ. ๒๕๖๔ - ๒๕๗๐

.....

ตามพระราชบัญญัติป้องกันและบรรเทาสาธารณภัยพ.ศ. ๒๕๕๐ มาตรา ๑๖ (๔) แผนการป้องกันและบรรเทาสาธารณภัยจังหวัด กำหนดให้มีแผนปฏิบัติการในการป้องกันและบรรเทาสาธารณภัยขององค์กรปกครองส่วนท้องถิ่น และแผนการป้องกันและบรรเทาสาธารณภัยแห่งชาติ พ.ศ. ๒๕๕๘ ข้อ ๓.๒ กลไกการจัดการความเสี่ยงจากสาธารณภัย ข้อ ๓.๒.๒ (๗) (๘) ให้กองอำนวยการป้องกันและบรรเทาสาธารณภัยองค์การบริหารส่วนตำบลจัดทำแผนปฏิบัติการในการป้องกันและบรรเทาสาธารณภัยขององค์กรปกครองส่วนท้องถิ่น ให้สอดคล้องกับแผนการป้องกันและบรรเทาสาธารณภัยจังหวัด และการป้องกันและบรรเทาสาธารณภัยอำเภอ ซึ่งองค์การบริหารส่วนตำบลทุ่งบุหลังได้แต่งตั้งคณะทำงานและคณะกรรมการจัดทำแผนปฏิบัติการในการป้องกันและบรรเทาสาธารณภัยขององค์การบริหารส่วนตำบลทุ่งบุหลัง พ.ศ. ๒๕๖๔ - ๒๕๗๐ เพื่อจัดทำแผนฯ เสนอนายกองอำนวยการบริหารส่วนตำบลทุ่งบุหลังให้ความเห็นชอบ

องค์การบริหารส่วนตำบลทุ่งบุหลัง ได้ดำเนินการจัดทำแผนปฏิบัติการในการป้องกันและบรรเทาสาธารณภัยขององค์การบริหารส่วนตำบลทุ่งบุหลัง พ.ศ. ๒๕๖๔ - ๒๕๗๐ เรียบร้อยแล้ว จึงขอประกาศใช้แผนดังกล่าว เพื่อเป็นแนวทางในการปฏิบัติงานตามห้วงระยะเวลาที่กำหนดต่อไป รายละเอียดตามเอกสารที่แนบมาพร้อมนี้

จึงประกาศให้ทราบโดยทั่วกัน

ประกาศ ณ วันที่ ๒ ตุลาคม พ.ศ. ๒๕๖๖

(นายชัยยา ฤทธิ์เดช)

นายกองอำนวยการบริหารส่วนตำบลทุ่งบุหลัง

ผู้อำนวยการท้องถิ่น

คำนำ

สถานการณ์และแนวโน้มสาธารณสุขของโลกและประเทศกำลังเผชิญกับปัญหาที่มีลักษณะเชื่อมโยงซับซ้อน ส่งผลกระทบต่อชีวิตและทรัพย์สินในวงกว้าง และมีแนวโน้มเพิ่มขึ้น เช่น การเปลี่ยนแปลงสภาพภูมิอากาศที่ทำให้เกิดภาวะลมฟ้าอากาศแปรปรวน ระดับน้ำทะเลของโลกสูงขึ้น เกิดภาวะแล้งจัด พายุหมุน การกัดเซาะชายฝั่งทะเล อุทกภัยขนาดใหญ่ ดินโคลนถล่ม น้ำป่าไหลหลาก โรคระบาด รวมทั้งการเกิดสาธารณสุขขนาดใหญ่ เป็นต้น นอกจากนี้ยังมีภัยที่ไม่อาจคาดการณ์ได้ อาทิ แผ่นดินไหว สึนามิ ไฟป่าและหมอกควัน ซึ่งล้วนเป็นสาธารณสุขที่จะต้องเผชิญในปัจจุบันและมีแนวโน้มมากขึ้นในอนาคต อันส่งผลกระทบต่อทั้งด้านเศรษฐกิจ สังคม ทรัพยากรธรรมชาติและสิ่งแวดล้อม

องค์กรปกครองส่วนท้องถิ่นเป็นหน่วยงานที่มีความใกล้ชิดกับประชาชน และมีบทบาทภารกิจในการให้ความช่วยเหลือและบรรเทาภัยในลำดับแรกก่อนที่หน่วยงานภายนอกจะเข้าไปให้ความช่วยเหลือ ประกอบกับพระราชบัญญัติป้องกันและบรรเทาสาธารณภัย พ.ศ. 2550 มาตรา 20 กำหนดให้องค์กรปกครองส่วนท้องถิ่นแห่งพื้นที่มีหน้าที่ป้องกันและบรรเทาสาธารณภัยในเขตท้องถิ่นของตน โดยมีผู้บริหารท้องถิ่นขององค์กรปกครองส่วนท้องถิ่นแห่งพื้นที่นั้นเป็นผู้รับผิดชอบในฐานะผู้อำนวยการท้องถิ่น และแผนการป้องกันและบรรเทาสาธารณภัยแห่งชาติ พ.ศ. 2564-2570 ได้กำหนดให้กองอำนาจการป้องกันและบรรเทาสาธารณภัยแห่งพื้นที่ (องค์การบริหารส่วนตำบล/เทศบาล/เมืองพัทยา) ทำหน้าที่อำนาจการ ควบคุม ปฏิบัติการป้องกันและบรรเทาสาธารณภัย รวมทั้งจัดตั้งศูนย์ปฏิบัติการฉุกเฉินท้องถิ่นและเผชิญเหตุเมื่อเกิดสาธารณสุขขึ้น โดยมีผู้อำนวยการท้องถิ่น เป็นผู้ควบคุมและสั่งการเพื่อทำหน้าที่จัดการสาธารณสุขที่เกิดขึ้นจนกว่าสถานการณ์จะกลับเข้าสู่ภาวะปกติ พร้อมทั้งจัดทำแผนปฏิบัติการในการป้องกันและบรรเทาสาธารณภัยขององค์กรปกครองส่วนท้องถิ่น จึงถือเป็นภารกิจสำคัญขององค์กรปกครองส่วนท้องถิ่นที่จะต้องเตรียมความพร้อมในการป้องกันและบรรเทาสาธารณภัย รวมถึงการพัฒนาขีดความสามารถในการเผชิญเหตุและให้ความช่วยเหลือผู้ประสบภัยภายหลังจากสถานการณ์สิ้นสุดลง

ดังนั้น องค์การบริหารส่วนตำบลทุ่งบุหลัง จึงได้จัดทำแผนปฏิบัติการในการป้องกันและบรรเทาสาธารณสุขขึ้น เพื่อเป็นแนวทางปฏิบัติในการเตรียมความพร้อม การแจ้งเตือนภัย และการดำเนินการช่วยเหลือให้แก่หน่วยงาน ในระดับท้องถิ่นร่วมกับหน่วยงานต่างๆ ในพื้นที่รับผิดชอบและพื้นที่ข้างเคียง ตั้งแต่ก่อนเกิดภัยขณะเกิดภัย และภายหลังเกิดภัย ถูกต้องตามกฎหมายระเบียบที่เกี่ยวข้อง รวมทั้งมีความเชื่อมโยงกับแผนการป้องกันและบรรเทาสาธารณสุขอำเภอ พ.ศ. 2564-2570 แผนการป้องกันและบรรเทาสาธารณสุขจังหวัด พ.ศ. 2564-2570 และสอดคล้องกับแผนการป้องกันและบรรเทาสาธารณสุขแห่งชาติ พ.ศ. 2564-2570 และแผนต่างๆ ที่เกี่ยวข้อง เพื่อป้องกันและลดความสูญเสียต่อชีวิต และทรัพย์สิน รวมถึงผลกระทบทางเศรษฐกิจของประเทศอย่างมีประสิทธิภาพต่อไป



(นายชัยยา ฤทธิ์เดช)

นายกองค์การบริหารส่วนตำบลทุ่งบุหลัง
ผู้อำนวยการท้องถิ่น

สารบัญ

หน้า

แผนที่ อปท.
บทนำ

บทที่ ๑ ข้อมูลทั่วไป	๑
๑.๑ สภาพทั่วไปของ อบต.ทุ่งบุหลัง	๑
๑.๑.๑ ที่ตั้งและอาณาเขต	๑
๑.๑.๒ เขตการปกครอง	๑
๑.๑.๓ ประชากร ศาสนา	๑
๑.๑.๔ การประกอบอาชีพ	๒
๑.๑.๕ เส้นทางคมนาคม (การขนส่งทางรถยนต์ ทางบก ทางน้ำ ทางอากาศ)	๒
๑.๑.๖ แหล่งแม่น้ำลำคลอง	๒
๑.๑.๗ สถานที่สำคัญ	๒
๑.๑.๘ สาธารณูปโภค	๔
๑.๑.๙ แผนที่พื้นที่เสี่ยงภัยของอปท.	๕
๑.๒ ประวัติการเกิดภัย	๕
๑.๒.๑ สถานการณ์สาธารณภัย	๕
๑.๒.๒ สถิติภัย	๕
๑.๓ การจัดลำดับความเสี่ยงจากสาธารณภัยในพื้นที่ อบต. ทุ่งบุหลัง	๑๐
๑.๔ ปฏิทินสาธารณภัยประจำปี	๑๒
บทที่ ๒ นโยบายและยุทธศาสตร์การจัดการความเสี่ยงจากสาธารณภัย	๑๓
๒.๑ นโยบายการป้องกันและบรรเทาสาธารณภัยฯ	๑๓
๒.๒ วัตถุประสงค์ของแผนปฏิบัติการฯ	๑๓
๒.๓ วิสัยทัศน์	๑๔
๒.๔ พันธกิจ	๑๔
๒.๕ เป้าหมาย	๑๔
๒.๖ ตัวชี้วัดความสำเร็จในการจัดการความเสี่ยงจากสาธารณภัยของประเทศ	๑๕
๒.๗ ยุทธศาสตร์การจัดการความเสี่ยงจากสาธารณภัย	๑๕
๒.๘ แหล่งที่มาและวิธีการงบประมาณในการป้องกันและบรรเทาสาธารณภัย ของอปท.	๑๘
๒.๘.๑ งบประมาณรายจ่ายประจำปีขององค์กรปกครองส่วนท้องถิ่น แห่งพื้นที่	๑๘
๒.๘.๒ งบกลาง	๒๒
๒.๘.๓ เงินนอกงบประมาณ	๒๓

สารบัญ (ต่อ)

หน้า

บทที่ ๓	หลักการจัดการความเสี่ยงจากสาธารณภัย	๒๕
	๓.๑ วงจรการจัดการความเสี่ยงจากสาธารณภัย	๒๕
	๓.๒ กลไกการจัดการความเสี่ยงจากสาธารณภัย	๒๖
	๓.๒.๑ ระดับนโยบาย	๒๖
	๓.๒.๒ ระดับปฏิบัติ	๒๗
	๓.๓ บทบาท หน้าที่ และแนวทางปฏิบัติร่วมกับหน่วยงานที่เกี่ยวข้องระดับ อปท.	๓๐
	๓.๔ ขอบเขตสาธารณภัย	๓๒
	๓.๕ ระดับการจัดการสาธารณภัย	๓๒
	๓.๖ กฎหมายและระเบียบที่เกี่ยวข้องกับการจัดการความเสี่ยงจากสาธารณภัย	๓๓
บทที่ ๔	การปฏิบัติก่อนเกิดภัย	๓๖
	๔.๑ แนวคิดการลดความเสี่ยงจากสาธารณภัย	๓๖
	๔.๒ เป้าประสงค์	๓๗
	๔.๓ กลยุทธ์การมุ่งเน้นการลดความเสี่ยงจากสาธารณภัย	๓๗
	กลยุทธ์ที่ ๑ พัฒนาและส่งเสริมให้มีการประเมินความเสี่ยงฯ	๓๗
	กลยุทธ์ที่ ๒ พัฒนามาตรการลดความเสี่ยงฯ	๔๑
	กลยุทธ์ที่ ๓ ส่งเสริมให้ทุกภาคส่วนสร้างความเป็นหุ้นส่วนในการลดความเสี่ยงจากสาธารณภัย	๕๐
บทที่ ๕	การปฏิบัติขณะเกิดภัย	๕๒
	๕.๑ แนวคิดการจัดการในภาวะฉุกเฉิน	๕๒
	๕.๒ เป้าประสงค์	๕๒
	๕.๓ กลยุทธ์การบูรณาการการจัดการในภาวะฉุกเฉิน	๕๓
	กลยุทธ์ที่ ๑ สร้างมาตรฐานการจัดการในภาวะฉุกเฉินอย่างมีเอกภาพ	๕๓
	กลยุทธ์ที่ ๒ พัฒนาระบบและเครื่องมือสนับสนุนการเผชิญเหตุ	๖๒
	กลยุทธ์ที่ ๓ เสริมสร้างระบบและแนวปฏิบัติในการบรรเทาทุกข์	๗๑
บทที่ ๖	การปฏิบัติหลังเกิดภัย	๗๖
	๖.๑ แนวคิดในการฟื้นฟู	๗๖
	๖.๒ เป้าประสงค์	๗๘
	๖.๒ กลยุทธ์การเพิ่มประสิทธิภาพการฟื้นฟูอย่างยั่งยืน	๗๘
	กลยุทธ์ที่ ๑ พัฒนาระบบการประเมินความต้องการหลังเกิดสาธารณภัย	๗๘
	กลยุทธ์ที่ ๒ พัฒนาแนวทางการบริหารจัดการด้านการฟื้นฟู	๘๐
	กลยุทธ์ที่ ๓ เสริมสร้างแนวทางการฟื้นฟูที่ดีกว่าและปลอดภัยกว่าเดิม	๘๒

สารบัญ (ต่อ)

บทที่ ๗ ยุทธศาสตร์ที่ ๔ : การส่งเสริมการเป็นหุ้นส่วนระหว่างประเทศในการจัดการ ความเสี่ยงจากสาธารณภัย	๘๔
๗.๑ แนวคิดการส่งเสริมการเป็นหุ้นส่วนระหว่างประเทศในการจัดการความเสี่ยง จากสาธารณภัย	๘๔
๗.๒ เป้าประสงค์	๘๔
๗.๓ กลยุทธ์การส่งเสริมการเป็นหุ้นส่วนในการจัดการความเสี่ยงจากสาธารณภัย	๘๔
บทที่ ๘ ยุทธศาสตร์ที่ ๕ : การเพิ่มประสิทธิภาพระบบบริหารจัดการและประยุกต์ใช้ นวัตกรรมด้านสาธารณภัย	๘๖
๘.๑ แนวคิดการเพิ่มประสิทธิภาพระบบบริหารจัดการและสร้างนวัตกรรมฯ	๘๖
๘.๒ เป้าประสงค์	๘๖
๘.๒ กลยุทธ์การเพิ่มประสิทธิภาพระบบบริหารจัดการและสร้างนวัตกรรมฯ	๘๖
กลยุทธ์ที่ ๑ พัฒนาระบบสารสนเทศด้านสาธารณภัย	๘๖
กลยุทธ์ที่ ๒ พัฒนาการจัดการองค์ความรู้ด้านการจัดการความเสี่ยงฯ	๘๗
กลยุทธ์ที่ ๓ พัฒนาการสื่อสารความเสี่ยงจากสาธารณภัยที่มีประสิทธิภาพ	๘๘
กลยุทธ์ที่ ๔ ส่งเสริมการลงทุนด้านการจัดการความเสี่ยงจากสาธารณภัย แบบมีส่วนร่วมจากภาครัฐ เอกชน และภาคประชาสังคม	๘๘
กลยุทธ์ที่ ๕ เสริมสร้างการมีส่วนร่วมของทุกภาคส่วน ในการจัดการความเสี่ยงฯ	๘๙
บทที่ ๙ การขับเคลื่อนแผนปฏิบัติการในการป้องกันและบรรเทาสาธารณภัยของ องค์การบริหารส่วนตำบลทุ่งบุหลังไปสู่การปฏิบัติ	๙๒
๙.๑ การขับเคลื่อนแผนไปสู่การปฏิบัติ	๙๒
๙.๒ การติดตามและประเมินผล	๙๖
๙.๓ การวิจัยและพัฒนา	๙๘
๙.๔ การทบทวนแผนปฏิบัติการในการป้องกันและบรรเทาสาธารณภัยฯ	๙ ๘
ภาคผนวก	
ก. คำย่อ	
ข. ตัวอย่างลักษณะภัย	
ค. นิยามศัพท์	
ง. พื้นที่เสี่ยงภัยต่างๆ	
จ. สถานที่สำคัญที่ต้องดูแลเป็นพิเศษ	
ฉ-๑ บัญชีรายชื่อบุคลากรหน่วยงานราชการ รัฐวิสาหกิจ ภาคเอกชน	
ฉ-๒ บัญชีรายชื่อองค์การสาธารณกุศล หน่วยงานเครือข่ายการป้องกัน และบรรเทาสาธารณภัย	
ฉ-๓ บัญชีรายชื่อผู้เชี่ยวชาญด้านสาธารณภัย	
ฉ-๔ บัญชีฐานข้อมูลอาสาสมัคร (OTOPS)	
ฉ-๕ บัญชีฐานข้อมูล อปพร.	
ช ข้อมูลสถานีเตือนภัย หอเตือนภัย ป้ายเตือนภัย สัญญาณเตือนภัย และหอกระจายข่าว	
ช บัญชีเครื่องจักรกล ยานพาหนะ เครื่องมืออุปกรณ์ ในการป้องกัน และบรรเทาสาธารณภัย	

สารบัญ (ต่อ)

- ฉ ข้อมูลบัญชีศักยภาพพื้นฐานทางด้านสาธารณสุข
 - ฉ บัญชียานพาหนะเพื่อเตรียมการอพยพประชาชน
 - ฎ บัญชีกลุ่มเปราะบาง
 - ฎ บุคคลที่จะต้องอพยพก่อนเป็นลำดับแรก
 - ฐ บัญชีศูนย์พักพิงชั่วคราวหลัก/สำรอง
 - ท-๑ แผนผังการติดต่อสื่อสารและข่ายวิทยุสื่อสาร
 - ท-๒ หมายเลขโทรศัพท์ฉุกเฉิน
 - ฒ แบบคำสั่งต่างๆ
-

สารบัญแผนภาพ

แผนที่	หน้า
แผนภาพที่ ๒-๑ : ความเชื่อมโยงของยุทธศาสตร์	๑๗
แผนภาพที่ ๒-๑ : แหล่งงบประมาณในการจัดการความเสี่ยงจากสาธารณภัย ของ อบต.ทุ่งบุหลัง	๒๔
แผนภาพที่ ๓-๑ : วงจรการจัดการความเสี่ยงจากสาธารณภัย	๒๕
แผนภาพที่ ๒-๒ : กลไกการจัดการความเสี่ยงจากสาธารณภัย	๓๐
แผนภาพที่ ๔-๑ : องค์ประกอบสำคัญของระบบการเตือนภัย	๔๖
แผนภาพที่ ๔-๒ : กระบวนการแจ้งเตือนภัย	๔๙
แผนภาพที่ ๕-๑ : โครงสร้างศูนย์ปฏิบัติการฉุกเฉิน อบต.ทุ่งบุหลัง	๕๕
แผนภาพที่ ๕-๒ : (ตัวอย่าง) การจัดบุคลากรประจำศูนย์ปฏิบัติการฉุกเฉินท้องถิ่น	๕๖
แผนภาพที่ ๕-๓ : การกำหนดบุคคลผู้มีอำนาจในการป้องกันและบรรเทาสาธารณภัย	๕๗
แผนภาพที่ ๕-๔ : ผังสื่อสารในการป้องกันและบรรเทาสาธารณภัยฯ	๖๓
แผนภาพที่ ๖-๑ : วงจรการจัดการสาธารณภัยสู่การพัฒนาให้ดีกว่าและปลอดภัยกว่าเดิม	๗๗
แผนภาพที่ ๖-๒ : กระบวนการประเมินเพื่อการปฏิบัติงานด้านให้ความช่วยเหลือ ด้านมนุษยธรรม	๗๘
แผนภาพที่ ๙-๑ : กระบวนการขับเคลื่อนแผนการป้องกันและบรรเทาสาธารณภัยฯ	๙๕

สารบัญตาราง

หน้า

ตารางที่ ๑-๑ : สถิติการเกิดอัคคีภัยของ อบต.ทุ่งบุหลัง	๕
ตารางที่ ๑-๒ : สถิติการเกิดวาตภัยของ อบต.ทุ่งบุหลัง	๖
ตารางที่ ๑-๓ : สถิติการเกิดอุทกภัยของ อบต.ทุ่งบุหลัง	๖
ตารางที่ ๑-๔ : สถิติการเกิดภัยจากดินโคลนถล่มของ อบต.ทุ่งบุหลัง	๗
ตารางที่ ๑-๕ : สถิติการเกิดภัยจากแผ่นดินไหวและสึนามิ อบต.ทุ่งบุหลัง	๗
ตารางที่ ๑-๖ : สถิติการเกิดภัยแล้ง อบต.ทุ่งบุหลัง	๘
ตารางที่ ๑-๗ : สถิติการเกิดโรคระบาด อบต.ทุ่งบุหลัง	๘
ตารางที่ ๑-๘ : สถิติการเกิดไฟฟ้าและหมอกควัน อบต.ทุ่งบุหลัง	๙
ตารางที่ ๑-๙ : สถิติการเกิดภัยจากสารเคมี อบต.ทุ่งบุหลัง	๙
ตารางที่ ๑-๑๐ : สถิติการเกิดภัยจากการคมนาคม อบต.ทุ่งบุหลัง	๑๐
ตารางที่ ๑-๑๑ : ตารางแสดงปัจจัย/สาเหตุที่ทำให้เกิดความเสี่ยงจากสาธารณภัย อบต.ทุ่งบุหลัง	๑๐
ตารางที่ ๑-๑๓ : ลำดับความเสี่ยงภัยของ อบต.ทุ่งบุหลัง	๑๒
ตารางที่ ๓-๑ : รายนามภาคประชาสังคมและองค์การสาธารณกุศลในพื้นที่ฯ	๓๒
ตารางที่ ๔-๑ : แผนงาน/โครงการในการลดความเสี่ยงจากสาธารณภัย	๓๘
ตารางที่ ๕-๑ : รูปแบบองค์รปฏิบัติในการป้องกันและบรรเทาสาธารณภัยระดับพื้นที่	๖๖
ตารางที่ ๕-๒ : การปฏิบัติขณะเกิดภัยของอบต.ทุ่งบุหลัง	๖๗
ตารางที่ ๙-๑ : แนวทางดำเนินงานในการขับเคลื่อนแผนไปสู่การปฏิบัติ	๙๓

บทนำ

ปัจจุบันสถานการณ์สาธารณสุขภัยของประเทศไทยทั้งที่เกิดจากเกิดจากธรรมชาติและการกระทำของมนุษย์ มีปัจจัยหลักมาจากสาเหตุหลายประการ สาเหตุจากธรรมชาติ เช่น อุทกภัย ดินโคลนถล่ม แผ่นดินไหว พายุฤดูร้อน มีความถี่และความรุนแรงมากขึ้น สาเหตุจากการกระทำของมนุษย์ เช่น การตัดไม้ทำลายป่า การใช้ทรัพยากรธรรมชาติอย่างไม่จำกัด การขยายตัวของชุมชนเมือง และภาคอุตสาหกรรมที่ทำลายสิ่งแวดล้อม ทำให้สภาพภูมิอากาศของโลกเกิดการเปลี่ยนแปลง สภาพอากาศแปรปรวน อากาศร้อนจัด และหนาวจัด หรือมีฝนตกปริมาณมากเป็นเวลานาน ส่งผลให้เกิดน้ำท่วมหนักและแผ่นดินถล่ม ซึ่งสาธารณสุขดังกล่าวได้ส่งผลกระทบต่อชีวิตและความเป็นอยู่ของประชาชน ตลอดจนสร้างความเสียหายแก่ทรัพย์สินของประชาชน ชุมชน และของรัฐ

องค์การบริหารส่วนตำบลทุ่งบุหุ่ย มีหน้าที่ในการป้องกันและบรรเทาสาธารณสุขภัยในเขตท้องถิ่น โดยมีผู้บริหารท้องถิ่นเป็นผู้รับผิดชอบในฐานะผู้อำนวยการท้องถิ่น และมีปลัดองค์กรปกครองส่วนท้องถิ่น เป็นผู้ช่วยผู้อำนวยการท้องถิ่น รับผิดชอบและปฏิบัติหน้าที่ในการป้องกันและบรรเทาสาธารณสุขภัยในเขตท้องถิ่น และช่วยเหลือผู้อำนวยการจังหวัดและผู้อำนวยการอำเภอตามที่ได้รับมอบหมาย องค์การบริหารส่วนตำบลทุ่งบุหุ่ย จึงต้องมีการเตรียมพร้อมและรับมือกับสถานการณ์สาธารณสุขภัยต่างๆ ที่อาจเกิดขึ้นได้ตลอดเวลา จึงได้จัดทำแผนปฏิบัติการในการป้องกันและบรรเทาสาธารณสุขภัยของ องค์การบริหารส่วนตำบลทุ่งบุหุ่ย พ.ศ.2564 - 2570 ขึ้น ซึ่งเป็นไปตาม พระราชบัญญัติป้องกันและบรรเทาสาธารณสุข พ.ศ. 2550 และสอดคล้องกับแผนการป้องกันและบรรเทาสาธารณสุขแห่งชาติ พ.ศ.2564 - 2570 รวมทั้งมีความเชื่อมโยงกับแผนพัฒนาเศรษฐกิจและสังคมแห่งชาติฉบับที่ 12 พ.ศ.2560 - 2564 และยุทธศาสตร์การเตรียมพร้อมแห่งชาติ และแผนการป้องกันและบรรเทาสาธารณสุขจังหวัด/อำเภอ เพื่อให้การบริหารจัดการสาธารณสุขเป็นไปในทิศทางเดียวกันทั้งระบบ และเพื่อประโยชน์ในการป้องกันและบรรเทาสาธารณสุขได้อย่างรวดเร็วและมีประสิทธิภาพ สร้างความเชื่อมั่นให้กับประชาชน และสร้างพื้นที่ให้เป็นท้องถิ่นที่ปลอดภัย โดยให้ความสำคัญกับหลักการจัดการความเสี่ยงจากสาธารณสุข

แผนปฏิบัติการในการป้องกันและบรรเทาสาธารณสุขภัยของ องค์การบริหารส่วนตำบลทุ่งบุหุ่ย มีวัตถุประสงค์ ดังนี้

1. เพื่อใช้เป็นแนวทางในการเตรียมความพร้อม การแจ้งเตือนภัย และการดำเนินการช่วยเหลือให้แก่หน่วยงานในระดับท้องถิ่นในกรณีเกิดสาธารณสุขภัยได้อย่างมีประสิทธิภาพ
2. เพื่อให้ประชาชนใน องค์การบริหารส่วนตำบลทุ่งบุหุ่ย มีความปลอดภัยในชีวิตและทรัพย์สินจากเหตุสาธารณสุขภัย

บทที่ ๑ ข้อมูลทั่วไป

๑.๑ สภาพทั่วไปของ องค์การบริหารส่วนตำบลทุ่งบุหลัง

๑.๑.๑ ที่ตั้งและอาณาเขต

ที่ทำการองค์การบริหารส่วนตำบลทุ่งบุหลัง ตั้งอยู่ที่ ถนนสายทุ่งทะนนาน – บ้านทุ่งบุหลัง หมู่ที่ ๕ ตำบลทุ่งบุหลัง อำเภอทุ่งหว้า จังหวัดสตูล มีพื้นที่ประมาณ ๑๘.๕๐ ตารางกิโลเมตร หรือประมาณ ๑๑,๕๖๒ ไร่ มีอาณาเขตติดต่อกับพื้นที่ต่างๆ ดังนี้

ทิศเหนือ	ติดต่อกับ	ทะเลอันดามัน
ทิศใต้	ติดต่อกับ	ตำบลขอนแก่น อำเภอทุ่งหว้า จังหวัดสตูล
ทิศตะวันออก	ติดต่อกับ	ตำบลนาทอน อำเภอทุ่งหว้า จังหวัดสตูล
ทิศตะวันตก	ติดต่อกับ	ทะเลอันดามัน

๑.๑.๒ เขตการปกครอง

องค์การบริหารส่วนตำบลทุ่งบุหลัง แบ่งเขตการปกครองออกเป็น ๑ ตำบล จำนวน ๕ หมู่บ้าน ได้แก่

หมู่ที่ ๑	บ้านมะหัง	ตั้งอยู่ในเขตองค์การบริหารส่วนตำบลทั้งหมด
หมู่ที่ ๒	บ้านทุ่งสะโง๊ะ	ตั้งอยู่ในเขตองค์การบริหารส่วนตำบลทั้งหมด
หมู่ที่ ๓	บ้านทุ่งทะนนาน	ตั้งอยู่ในเขตองค์การบริหารส่วนตำบลทั้งหมด
หมู่ที่ ๔	บ้านท่านา	ตั้งอยู่ในเขตองค์การบริหารส่วนตำบลทั้งหมด
หมู่ที่ ๕	บ้านทุ่งบุหลัง	ตั้งอยู่ในเขตองค์การบริหารส่วนตำบลทั้งหมด

๑.๑.๓ ประชากร ศาสนา

องค์การบริหารส่วนตำบลทุ่งบุหลัง มีจำนวนประชากรทั้งสิ้น ๒,๓๖๐ คน
จำแนกเป็นเพศชาย ๑,๑๙๐ คน เพศหญิง ๑,๑๗๐ คน
จำนวนเด็ก (อายุ ๐-๑๔ ปี) เด็กชาย.....๒๔๔.....คน เด็กหญิง.....๒๓๓.....คน
จำนวนผู้สูงอายุ (อายุ ๖๐ ปี ขึ้นไป) เพศชาย.....๑๓๙.....คน เพศหญิง.....๒๐๒.....คน
คนจำนวนผู้พิการ เพศชาย.....๒๕.....คน เพศหญิง.....๒๔.....คน
จำนวนสตรีมีครรภ์๑๒.....คน
จำนวนผู้ป่วยติดเตียง.....๗.....คน
จำนวนครัวเรือน.....๖๓๔..... ครัวเรือน
จำนวนประชากรแฝง* ประมาณ.....คน
ส่วนใหญ่นับถือ ศาสนาอิสลาม ร้อยละ ๘๐ นับถือศาสนาพุทธ ร้อยละ ๒๐
ข้อมูล ณ วันที่ ๑๖ เดือน กรกฎาคม พ.ศ ๒๕๖๔

๑.๑.๔ การประกอบอาชีพ

ประชากรส่วนใหญ่ของ องค์การบริหารส่วนตำบลทุ่งบุหลัง ประมาณร้อยละ ๘๐ ประกอบอาชีพด้านการประมง รองลงมา ได้แก่ ด้านการทำเกษตรและรับจ้างทั่วไป ประมาณร้อยละ ๒๐ เนื่องจากสภาพภูมิศาสตร์ที่เหมาะสมกับ (เช่น การเพาะปลูก การประมง/ การเลี้ยงสัตว์/)เฉลี่ยรายได้ประชากรต่อหัวต่อปี/ ประมาณ ๓๖,๐๐๐ บาท

ที่มา : (องค์การบริหารส่วนตำบลทุ่งบุหลัง)

๑.๑.๕ เส้นทางคมนาคม (การขนส่งทางรถยนต์ ทางบก ทางน้ำ ทางอากาศ)

องค์การบริหารส่วนตำบลทุ่งบุหลัง มีเส้นทางคมนาคมที่สำคัญสามารถเดินทางติดต่อกันระหว่าง ตำบลชนคณา และอำเภอต่างๆ ได้อย่างรวดเร็ว โดยสามารถเดินทางได้ทางรถยนต์ บนถนนทางหลวงหมายเลข.....ถนนองค์การบริหารส่วนตำบล ๒๐๐๑.....และทางเรือ ผ่านเส้นทางแม่น้ำ.....

๑.๑.๖ แหล่งน้ำสำคัญ

องค์การบริหารส่วนตำบลทุ่งบุหลัง มีลักษณะภูมิประเทศโดยทั่วไปเป็นพื้นที่ราบลุ่ม พื้นที่บางส่วนอยู่ติดทะเล มีแม่น้ำสำคัญไหลผ่านหลายสาย ได้แก่

คลองขุนชนะ ไหลผ่านพื้นที่หมู่บ้าน ตั้งแต่หมู่ที่ ๒ ถึงหมู่ที่ ๕

คลองบาเกา ไหลผ่านพื้นที่หมู่บ้าน ตั้งแต่หมู่ที่ ๓ ถึงหมู่ที่ ๔

๑.๑.๗ สถานที่สำคัญ

พื้นที่	สถานที่สำคัญ (ระบุรายละเอียด)	พิกัดทางภูมิศาสตร์
หมู่ที่ ๑	สถานที่ราชการ..... สถานบริการสาธารณสุข..... สถาบันการศึกษา โรงเรียนบ้านมะหังง์.....ศูนย์การศึกษา อิสลามประจำมัสยิดตาดึกา (บ้านมะหังง์) สถานที่ตั้งทางศาสนา มัสยิดบ้านมะหังง์.....สำนักสงฆ์เขา ทะนนวน พื้นที่ทิ้งขยะ..... ฯลฯ	- - ๗.๐๖๕๘๔ , ๙๙.๖๙๒๒๓๕ ๗.๐๖๕๓๓ , ๙๙.๖๙๒๕๕ ๗.๐๖๑๙๕ , ๙๙.๖๙๒๓๗
หมู่ที่ ๒	สถานที่ราชการ..... สถานบริการสาธารณสุข..... สถาบันการศึกษา ศูนย์การศึกษาอิสลามประจำมัสยิด ตาดึกา บ้านทุ่งสะโง๊ะ สถานที่ตั้งทางศาสนา มัสยิดบ้านทุ่งสะโง๊ะ.....มนาชะห์ ๒.แห่ง พื้นที่ทิ้งขยะ..... ฯลฯ	- - - -

พื้นที่	สถานที่สำคัญ (ระบุรายละเอียด)	พิกัดทางภูมิศาสตร์
หมู่ที่ ๓	สถานที่ราชการ.....-..... สถานบริการสาธารณสุข.....-..... สถาบันการศึกษา ศูนย์การศึกษาอนุรักษนโรงเรียน สถานที่ตั้งทางศาสนา มัสยิดบ้านทุ่งทะนนาน..วัดทุ่งทะนนาน พื้นที่ทิ้งขยะ.....-..... ฯลฯ	- - ๗.๐๔๗๗๕ , ๙๙.๖๙๐๔๑ ๗.๐๖๕๓๒ , ๙๙.๖๙๐๗๒ -
หมู่ที่ ๔	สถานที่ราชการ.....-..... สถานบริการสาธารณสุข.....-..... สถาบันการศึกษา...โรงเรียนบ้านทุ่งสะโบ๊ะ..... สถานที่ตั้งทางศาสนา.....มนาชะห์..... พื้นที่ทิ้งขยะ.....-..... ฯลฯ	- - ๗.๐๒๘๓๗ , ๙๙.๖๗๙๒๕
หมู่ที่ ๕	สถานที่ราชการ องค์การบริหารส่วนตำบลทุ่งนุหลั่ง สถานบริการสาธารณสุข.โรงพยาบาลส่งเสริมสุขภาพส่วน ตำบลทุ่งนุหลั่ง , ศูนย์ปฏิบัติการการแพทย์ฉุกเฉิน อบต. ทุ่งนุหลั่ง สถาบันการศึกษา โรงเรียนบ้านทุ่งนุหลั่ง...ศูนย์พัฒนา เด็กเล็กตำบลทุ่งนุหลั่ง สถานที่ตั้งทางศาสนา มัสยิดบ้านทุ่งนุหลั่ง พื้นที่ทิ้งขยะ.....-..... ฯลฯ	๗.๐๓๔๘๗ , ๙๙.๖๘๖๐๕ ๗.๐๓๔๙๕ , ๙๙.๖๘๕๘๗ ๗.๐๓๓๘๓ , ๙๙.๖๘๕๘๗ ๗.๐๓๕๑๗ , ๙๙.๖๘๓๙๑ ๗.๐๓๖๔๖ , ๙๙.๖๘๖๔๗ -
รวม	สถานที่ราชการ.....๑.....แห่ง สถานบริการสาธารณสุข.....๒.....แห่ง สถาบันการศึกษา.....๗.....แห่ง สถานที่ตั้งทางศาสนา.....๙.....แห่ง พื้นที่ทิ้งขยะ.....-..... แห่ง ฯลฯ	

๑.๑.๘ สาธารณูปโภค

พื้นที่	สาธารณูปโภค (ระบุรายละเอียด)	พิกัดทางภูมิศาสตร์
หมู่ที่ ๑ บ้านมะหัง	- ไฟฟ้า...๒๙.ดวง - ประปา...ไม่มี - ถนน...๑.สาย - รถโดยสาร...ไม่มี - การสื่อสารและโทรคมนาคม ใช้งานได้ตามปกติ	
หมู่ที่ ๒ บ้านทุ่งสะปะ	- ไฟฟ้า ๒๑.ดวง - ประปา...ไม่มี - ถนน...๒.สาย - รถโดยสาร...ไม่มี - การสื่อสารและโทรคมนาคม ใช้งานได้ตามปกติ	
หมู่ที่ ๓ บ้านทุ่งทะนาน	- ไฟฟ้า...๑๕.ดวง - ประปา...ไม่มี - ถนน...๒.สาย - รถโดยสาร...ไม่มี - การสื่อสารและโทรคมนาคม ใช้งานได้ตามปกติ	
หมู่ที่ ๔ บ้านท่านา	- ไฟฟ้า...๒๘.ดวง - ประปา...ไม่มี - ถนน...๒.สาย - รถโดยสาร...ไม่มี - การสื่อสารและโทรคมนาคม ใช้งานได้ตามปกติ	
หมู่ที่ ๕ บ้านทุ่งบุหลัง	- ไฟฟ้า...๒๕.ดวง - ประปา...ไม่มี - ถนน...๒.สาย - รถโดยสาร...ไม่มี - การสื่อสารและโทรคมนาคม ใช้งานได้ตามปกติ	
รวม	ไฟฟ้า...๑๑๗.ดวง ประปา...ไม่มี ถนน...๙.สาย รถโดยสาร...ไม่มี การสื่อสารและโทรคมนาคม ใช้งานได้ตามปกติ	

หมายเหตุ วิธีการระบุพิกัดทางภูมิศาสตร์ ดูรายละเอียดเพิ่มเติม “การหาค่าพิกัดละติจูด ลองจิจูด จาก Google Maps”

๑.๑.๙ แผนที่พื้นที่เสี่ยงภัยของอปท.

(เขียนแสดงแผนที่เสี่ยงภัยของอปท. แยกตามประเภทภัยที่เกิดในอปท.)

๑.๒ สถานการณ์และแนวโน้มการเกิดสาธารณภัย

๑.๒.๑ สถานการณ์สาธารณภัย

สถานการณ์สาธารณภัยที่เกิดขึ้นในพื้นที่ องค์การบริหารส่วนตำบลทุ่งบุหลัง ส่วนใหญ่เกิดภัยจาก วัตภัย ภัยแล้ง และอุทกภัย โดยมีปัจจัยเสี่ยงมาจากพื้นที่ตั้งชายฝั่งทะเลเป็นพื้นที่ราบ และมีน้ำเค็มล้อมรอบ โดยเฉพาะในพื้นที่หมู่ที่ ๑ บ้านมะหัง ถึง หมู่ที่ ๕ บ้านทุ่งบุหลัง ที่เกิดภัยขึ้นบ่อยครั้ง และจากสถานการณ์สาธารณภัยดังกล่าว มักจะมีผู้ประสบภัยที่ได้รับผลกระทบต่อชีวิตและทรัพย์สิน ตั้งแต่การบาดเจ็บเล็กน้อยไปจนถึงขั้นรุนแรงเสียชีวิต

๑.๒.๒ สถิติภัย (*)ใส่เฉพาะภัยที่เกิดขึ้นในพื้นที่ของ อปท.***)**

สถานการณ์สาธารณภัยของ องค์การบริหารส่วนตำบลทุ่งบุหลัง ที่เกิดขึ้นและสร้างความสูญเสียต่อชีวิต และทรัพย์สินของประชาชนในรอบ ๕ ปีที่ผ่านมา (พ.ศ.๒๕๕๙ - ๒๕๖๓) มีดังนี้

(๑) อัคคีภัย (Fire)

ตารางที่ ๑-๑ : สถิติการเกิดอัคคีภัยของ องค์การบริหารส่วนตำบลทุ่งบุหลัง

พ.ศ.	จำนวนครั้งที่เกิดภัย (ครั้ง)	พื้นที่ประสบภัย (หมู่ที่/ชุมชน)	ผลกระทบต่อความเสียหาย		มูลค่าความเสียหาย (บาท)
			จำนวนบ้านเรือนที่เสียหายทั้งหมด (หลัง)	จำนวนบ้านเรือนที่เสียหายบางส่วน (หลัง)	
๒๕๕๙	๑	๒	-	-	-
๒๕๖๐	-	-	-	-	-
๒๕๖๑	-	-	-	-	-
๒๕๖๒	-	-	-	-	-
๒๕๖๓	๑	๒	-	-	-
รวม	๒	๔	-	-	-

(ที่มา : องค์การบริหารส่วนตำบลทุ่งบุหลัง ข้อมูล ณ วันที่ ๒ เดือนกันยายน พ.ศ ๒๕๖๔)

(๒) ภัย (Storm)

ตารางที่ ๑-๒ : สถิติการเกิดภัยของ องค์การบริหารส่วนตำบลทุ่งบุหลัง

พ.ศ.	จำนวนครั้งที่เกิดภัย (ครั้ง)	พื้นที่ประสบภัย (หมู่ที่/ชุมชน)	ผลกระทบความเสียหาย		มูลค่าความเสียหาย (ล้านบาท)
			จำนวนบ้านเรือนที่เสียหายทั้งหมด (หลัง)	จำนวนบ้านเรือนที่เสียหายบางส่วน (หลัง)	
๒๕๕๙	-	-	-	-	-
๒๕๖๐	-	-	-	-	-
๒๕๖๑	๑	๑ - ๕	-	๑๕	๘,๐๐๐
๒๕๖๒	๑	๒,๓,๕	-	๓๗	๒๗,๐๐๐
๒๕๖๓	๑	๒,๕	-	๔	๑,๓๘๐
รวม	๓	๑,๒,๓,๕	-	๕๖	๓๖,๓๘๐

(ที่มา : องค์การบริหารส่วนตำบลทุ่งบุหลัง ข้อมูล ณ วันที่ ๒ เดือนกันยายน พ.ศ ๒๕๖๔)

(๓) อุทกภัย (Flood)

ตารางที่ ๑-๓ : สถิติการเกิดอุทกภัยของ องค์การบริหารส่วนตำบลทุ่งบุหลัง

พ.ศ.	จำนวนครั้งที่เกิดภัย (ครั้ง)	พื้นที่ประสบภัย (หมู่ที่/ชุมชน)	ผลกระทบความเสียหาย			มูลค่าความเสียหาย (บาท)
			จำนวนครัวเรือนที่ประสบภัย	พื้นที่การเกษตรเสียหาย (ไร่)	จำนวนสัตว์ที่รับผลกระทบ (ตัว)	
๒๕๕๙	-	-	-	-	-	-
๒๕๖๐	-	-	-	-	-	-
๒๕๖๑	๑	๒,๕	๑๒	-	-	-
๒๕๖๒	-	-	-	-	-	-
๒๕๖๓	๒	๒,๔	๑๒	-	-	-
รวม	๓	๒,๔,๕	๒๔	-	-	-

(ที่มา : องค์การบริหารส่วนตำบลทุ่งบุหลัง ข้อมูล ณ วันที่ ๒๐ เดือน ธันวาคม พ.. ๒๕๖๔)

(๔) ภัยจากดินโคลนถล่ม (Landslide)

ตารางที่ ๑-๔ : สถิติการเกิดภัยจากดินโคลนถล่ม ของ องค์การบริหารส่วนตำบลทุ่งบุหลัง

พ.ศ.	จำนวนครั้งที่เกิดภัย (ครั้ง)	พื้นที่ประสบภัย (หมู่ที่/ชุมชน)	ผลกระทบความเสียหาย			มูลค่าความเสียหาย (บาท)
			จำนวนบ้านเรือนที่ประสบภัย	เสียชีวิต (คน)	บาดเจ็บ (คน)	
๒๕๕๙	-	-	-	-	-	-
๒๕๖๐	-	-	-	-	-	-
๒๕๖๑	-	-	-	-	-	-
๒๕๖๒	-	-	-	-	-	-
๒๕๖๓	-	-	-	-	-	-
รวม	-	-	-	-	-	-

(ที่มา : องค์การบริหารส่วนตำบลทุ่งบุหลัง ข้อมูล ณ วันที่ ๒ เดือนกันยายน พ.ศ. ๒๕๖๔)

(๕) แผ่นดินไหวและสึนามิ (Earthquake and Tsunami)

ตารางที่ ๑-๕ : สถิติการเกิดภัยจากแผ่นดินไหวและสึนามิ องค์การบริหารส่วนตำบลทุ่งบุหลัง

พ.ศ.	จำนวนครั้งที่เกิดเหตุ (ครั้ง)	สถานที่เกิดเหตุ	ผลกระทบความเสียหาย		มูลค่าความเสียหาย (บาท)
			จำนวนผู้เสียชีวิต (คน)	จำนวนผู้บาดเจ็บ (คน)	
๒๕๕๙	-	-	-	-	-
๒๕๖๐	-	-	-	-	-
๒๕๖๑	-	-	-	-	-
๒๕๖๒	-	-	-	-	-
๒๕๖๓	-	-	-	-	-
รวม	-	-	-	-	-

(ที่มา : องค์การบริหารส่วนตำบลทุ่งบุหลัง ข้อมูล ณ วันที่ ๒ เดือน กันยายน พ.ศ. ๒๕๖๔)

(๖) ภัยแล้ง (Drought)

ตารางที่ ๑-๖ : สถิติการเกิดภัยแล้ง องค์การบริหารส่วนตำบลทุ่งบุหลัง

พ.ศ.	จำนวนครั้งที่เกิดเหตุ (ครั้ง)	สถานที่เกิดเหตุ	ผลกระทบความเสียหาย		มูลค่าความเสียหาย (บาท)
			จำนวน ผู้เสียชีวิต (คน)	จำนวน ผู้บาดเจ็บ (คน)	
๒๕๕๙	๑	ม.๑ - ม.๕	-	-	๖๙,๐๐๐
๒๕๖๐	๑	ม.๑ - ม.๕	-	-	๐
๒๕๖๑	๑	ม.๑ - ม.๕	-	-	๓๐,๐๐๐
๒๕๖๒	๑	ม.๑ - ม.๕	-	-	๘๗,๘๐๐
๒๕๖๓	๑	ม.๑ - ม.๕	-	-	๑๕๖,๐๐๐
รวม	๕	ม.๑ - ม.๕	-	-	๓๔๒,๐๐๐

(ที่มา : องค์การบริหารส่วนตำบลทุ่งบุหลัง ข้อมูล ณ วันที่ ๑๐ เดือน กันยายน พ.ศ. ๒๕๖๔)

(๗) โรคระบาด (Pandemic)

ตารางที่ ๑-๗ : สถิติการเกิดโรคระบาด องค์การบริหารส่วนตำบลทุ่งบุหลัง

พ.ศ.	จำนวนครั้งที่เกิดเหตุ (ครั้ง)	สถานที่เกิดเหตุ	ผลกระทบความเสียหาย		มูลค่าความเสียหาย (บาท)
			จำนวน ผู้เสียชีวิต (คน)	จำนวน ผู้บาดเจ็บ (คน)	
๒๕๕๙	-	-	-	-	-
๒๕๖๐	-	-	-	-	-
๒๕๖๑	-	-	-	-	-
๒๕๖๒	-	-	-	-	-
๒๕๖๓	-	-	-	-	-
รวม	-	-	-	-	-

(ที่มา : องค์การบริหารส่วนตำบลทุ่งบุหลัง ข้อมูล ณ วันที่ ๑๐ เดือน กันยายน พ.ศ. ๒๕๖๔)

(๘) ภัยจากไฟป่าและหมอกควัน (Forest Fire and Smoke)

ตารางที่ ๑-๘ : สถิติการเกิดไฟป่าและหมอกควัน องค์การบริหารส่วนตำบลทุ่งบุหรง

พ.ศ.	จำนวนครั้งที่เกิดเหตุ (ครั้ง)	สถานที่เกิดเหตุ	ผลกระทบความเสียหาย		มูลค่าความเสียหาย (บาท)
			จำนวน ผู้เสียชีวิต (คน)	จำนวน ผู้บาดเจ็บ (คน)	
๒๕๕๙	-	-	-	-	-
๒๕๖๐	-	-	-	-	-
๒๕๖๑	-	-	-	-	-
๒๕๖๒	-	-	-	-	-
๒๕๖๓	-	-	-	-	-
รวม	-	-	-	-	-

(ที่มา : องค์การบริหารส่วนตำบลทุ่งบุหรง ข้อมูล ณ วันที่ ๑๐ เดือน กันยายน พ.ศ. ๒๕๖๔)

(๙) ภัยจากสารเคมี (Chemical incidents)

ตารางที่ ๑-๙ : สถิติการเกิดภัยจากสารเคมี องค์การบริหารส่วนตำบลทุ่งบุหรง

พ.ศ.	จำนวนครั้งที่เกิดเหตุ (ครั้ง)	สถานที่เกิดเหตุ	ผลกระทบความเสียหาย		มูลค่าความเสียหาย (บาท)
			จำนวน ผู้เสียชีวิต (คน)	จำนวน ผู้บาดเจ็บ (คน)	
๒๕๕๙	-	-	-	-	-
๒๕๖๐	-	-	-	-	-
๒๕๖๑	-	-	-	-	-
๒๕๖๒	-	-	-	-	-
๒๕๖๓	-	-	-	-	-
รวม	-	-	-	-	-

(ที่มา : องค์การบริหารส่วนตำบลทุ่งบุหรง ข้อมูล ณ วันที่ ๑๐ เดือน กันยายน พ.ศ. ๒๕๖๔)

(๑๐) ภัยจากการคมนาคม (Transportation)

ตารางที่ ๑-๑๐ : สถิติการเกิดภัยจากการคมนาคม องค์การบริหารส่วนตำบลทุ่งบุหรง

พ.ศ.	จำนวนครั้งที่เกิดเหตุ (ครั้ง)	สถานที่เกิดเหตุ	ผลกระทบความเสียหาย		มูลค่าความเสียหาย (บาท)
			จำนวนผู้เสียชีวิต (คน)	จำนวนผู้บาดเจ็บ (คน)	
๒๕๕๙	๑๘	ถนนทุ่งทะนาน - ทุ่งบุหรง	-	๑๖	๑๐,๐๐๐ - ๒๐,๐๐๐
๒๕๖๐	๑๙	ถนนทุ่งทะนาน - ทุ่งบุหรง	-	๑๗	๑๐,๐๐๐ - ๒๐,๐๐๐
๒๕๖๑	๒๘	ถนนทุ่งทะนาน - ทุ่งบุหรง	-	๒๐	๑๐,๐๐๐ - ๒๐,๐๐๐
๒๕๖๒	๕	ม.๑, ม.๒ , ม.๕	-	๕	๑๐,๐๐๐ - ๒๐,๐๐๐
๒๕๖๓	๕	ม.๓ , ม.๕	-	๕	๕,๐๐๐
รวม	๗๕	พื้นที่ตำบลทุ่งบุหรง	-	๖๓	

(ที่มา : องค์การบริหารส่วนตำบลทุ่งบุหรง ข้อมูล ณ วันที่ ๑๐ เดือน กันยายน พ.ศ. ๒๕๖๔)

๑.๓ สถานการณ์/ความเสี่ยงจากสาธารณภัยที่เกิดขึ้นในพื้นที่ องค์การบริหารส่วนตำบลทุ่งบุหรง

เขียนอธิบายถึงแนวโน้มการเกิดสาธารณภัยที่เกิดขึ้นใน อปท. ในภาพรวม โดยระบุ สาเหตุปัจจัยที่ก่อให้เกิดสาธารณภัย ความอ่อนแอ ความเปราะบางที่ก่อให้เกิดสาธารณภัย หรือคาดว่าจะเกิดสาธารณภัยประเภทต่างๆ ในพื้นที่ โดยสามารถวิเคราะห์และประเมินความเสี่ยงจากสาธารณภัยในพื้นที่องค์การบริหารส่วนตำบลทุ่งบุหรง ได้ดังนี้

ตารางที่ ๑.๑๑ : ตารางแสดงปัจจัย/สาเหตุที่ทำให้เกิดความเสี่ยงจากสาธารณภัย

ประเภทของภัย	ระดับความเสี่ยงภัย			ปัจจัย/สาเหตุ ที่ทำให้เกิดความเสี่ยงจากสาธารณภัย
	เสี่ยงสูง	เสี่ยงปานกลาง	เสี่ยงต่ำ	
อุทกภัย	-	-	ม.๒ และ ม.๕	<p>ความอ่อนแอ</p> <p>๑. ประชาชนบางส่วนปลูกบ้านพักอาศัยในพื้นที่ลุ่ม และพื้นที่ทำการเกษตร</p> <p>ความเปราะบาง</p> <p>๑. พื้นที่บางส่วนเป็นพื้นที่ลุ่ม มีคันดินกั้น ไม่มีฝายทางระบายน้ำ</p> <p>ศักยภาพ</p> <p>๑. มีอุปกรณ์เตือนภัย</p> <p>๒. สามารถประชาสัมพันธ์ในหมู่บ้านให้ประชาชนรับทราบเมื่อเกิดเหตุ เพื่อการเตรียมการให้เกิดความเสียหายน้อยที่สุด</p>
ภัยแล้ง	-	ม.๑ , ม.๒ ม.๓ , ม.๔ ,ม.๕	-	<p>ความอ่อนแอ</p> <p>๑. ไม่มีแหล่งน้ำจืด เมื่อเข้าสู่ฤดูแล้งทำให้ประชาชนขาดแคลนน้ำใช้ในการอุปโภค-บริโภค จำเป็นต้องเอาน้ำจากต่างพื้นที่เข้ามาช่วยเหลือประชาชนภายในตำบล</p> <p>ความเปราะบาง</p> <p>๑. พื้นที่ตำบลทุ่งบุหรงมีพื้นที่ติดกับทะเล มีน้ำเค็มล้อมรอบ และมีน้ำประปาและ</p>

ประเภทของภัย	ระดับความเสี่ยงภัย			ปัจจัย/สาเหตุ ที่ทำให้เกิดความเสี่ยงจากสาธารณภัย
	เสี่ยงสูง	เสี่ยงปานกลาง	เสี่ยงต่ำ	
				น้ำบาดาลใช้ มีแต่บ่อน้ำตื้นเพียงบางส่วน ซึ่งฤดูแล้งบ่อน้ำตื้นจะมีความกร่อย
วาทภัย	-	ม.๑ , ม.๒ ม. ๓ , ม. ๔ ,ม.๕	-	<p>ความปลอดภัย</p> <p>๑.ประชาชนไม่ติดตามข่าวสารหรือรายงานพยากรณ์อากาศจากกรมอุตุนิยมวิทยา</p> <p>ความเปราะบาง</p> <p>๑. ลักษณะภูมิอากาศ โดยทั่วไปอยู่ภายใต้อิทธิพลของมรสุม</p> <p>๒. อาคารบ้านเรือน และสภาพแวดล้อมขาดการบำรุงรักษา</p> <p>ศักยภาพ</p> <p>๑. ชุมชนมีการแจ้งเตือนเมื่อเกิดเหตุ</p> <p>๒. มีการจัดหาที่พักพิง</p> <p>๓.ให้การช่วยเหลือในเบื้องต้น</p>
อัคคีภัย	-	ม.๒ , ม.๕	ม.๑ , ม.๕	<p>ความปลอดภัย</p> <p>๑. เกษตรกรไม่มีความระมัดระวังในการป้องกันการเผาเชื้อเพลิง ซึ่งเชื้อเพลิงเกิดขึ้นในช่วงฤดูแล้ง เช่น ก้นบุหรี การเผาหญ้า ฯลฯ</p> <p>๒.สายไฟฟ้าในครัวเรือนเก่าอาจเกิดการชำรุด</p> <p>ความเปราะบาง</p> <p>๑. ประชาชนขาดความตระหนักในการดูแล ความปลอดภัยเรื่องการเผาขยะเผาหญ้าในการทำสวน หรือการทิ้งก้นบุหรี ในพื้นที่ หมู่ ๒</p> <p>๒. การดูแลการใช้ไฟฟ้าในครัวเรือน</p> <p>ศักยภาพ</p> <p>๑. ชุมชนมีการแจ้งเตือน เมื่อเกิดเหตุอัคคีภัยในพื้นที่</p> <p>๒. ให้ความรู้ในการป้องกันและบรรเทาสาธารณภัยด้านระงับอัคคีภัยและประชาชน</p>
สารเคมี และ วัตถุ อันตราย	ไม่มี	ไม่มี	ไม่มี	<p>ความปลอดภัย.....-.....</p> <p>ความเปราะบาง.....-.....</p> <p>ศักยภาพ.....-.....</p>

จากการวิเคราะห์สถานการณ์สาธารณภัยและการประเมินความเสี่ยงจากสาธารณภัย ภายใต้ฐานข้อมูลสถานการณ์สาธารณภัย สถิติการเกิดภัย ความถี่การเกิดภัย และปัจจัยที่ทำให้เกิดความเสี่ยงจากสาธารณภัย สามารถจัดลำดับความเสี่ยงจากมากไปหาน้อยตามลำดับได้ ดังนี้

ตารางที่ ๑-๑๓ : ลำดับความเสี่ยงภัยขององค์การบริหารส่วนตำบลทุ่งบุหลัง

ภัยที่เกิดจากธรรมชาติ	ภัยที่เกิดจากการกระทำของมนุษย์
๑. ภัยแล้ง ๒. วาตภัย ๓. อุทกภัย	ไม่มี

๑.๔ ปฏิทินสาธารณภัยประจำปี

ในช่วงระยะเวลาที่ผ่านมา มีการเกิดสาธารณภัยขึ้นบ่อยครั้งและเกิดขึ้นเป็นประจำในช่วงระยะเวลาหนึ่ง จึงทำให้ องค์การบริหารส่วนตำบลทุ่งบุหลัง สามารถคาดการณ์การเกิดภัยได้มากขึ้น ได้แก่ อุทกภัย ภัยแล้ง วาตภัย อัคคีภัย ไฟป่า (ระบุเฉพาะประเภทภัยที่เกิดขึ้นในพื้นที่) นอกจากนี้ภัยจากการคมนาคม (อุบัติเหตุทางถนน) ก็ยังเป็นสาธารณภัยที่เกิดบ่อยครั้งมากขึ้น ซึ่งการคาดการณ์ทำได้ยากเพราะเป็นพฤติกรรมของมนุษย์ เว้นแต่ในบางช่วงระยะเวลาหากมีการใช้ถนนมาก เช่น เทศกาลต่างๆ ก็มีแนวโน้มจะเกิดมากขึ้น

*** (ตัวอย่าง) ปฏิทินสาธารณภัยสามารถปรับเพิ่มหรือลดปฏิทินสาธารณภัยประจำปี

ให้เหมาะสมกับสถานการณ์ภัยที่เกิดขึ้นในพื้นที่ ***

ตารางที่ ๑-๑๓ : ปฏิทินสาธารณภัยของ องค์การบริหารส่วนตำบลทุ่งบุหลัง เพื่อเป็นแนวทางในการเตรียมการป้องกันและบรรเทาสาธารณภัยไว้ล่วงหน้า องค์การบริหารส่วนตำบลทุ่งบุหลัง จึงทำปฏิทินสาธารณภัยที่เกิดขึ้นในพื้นที่ ดังนี้

ภัย/เดือน	ระยะเวลาที่เกิดภัย													
	ม.ค.	ก.พ.	มี.ค.	เม.ย.	พ.ค.	มิ.ย.	ก.ค.	ส.ค.	ก.ย.	ต.ค.	พ.ย.	ธ.ค.		
อุทกภัย						←	→							
ภัยแล้ง	←				→	←	→							
วาตภัย						←	→							
อัคคีภัย	←	→										←	→	
อุบัติเหตุทางถนน	←			→									←	→
ฯลฯ														

หมายเหตุ : เฝ้าระวังตลอดทั้งปี

บทที่ ๒

นโยบายและยุทธศาสตร์การจัดการความเสี่ยงจากสาธารณภัย

การป้องกันและบรรเทาสาธารณภัยของ องค์การบริหารส่วนตำบลทุ่งบุหรง มีเป้าหมายสูงสุด “การรู้รับปรับตัวฟื้นเร็ว ท้ายอย่างยั่งยืน” (Resilience) โดยนำกรอบนโยบาย ยุทธศาสตร์ และกรอบแนวคิดการจัดการความเสี่ยงจากสาธารณภัย ประกอบกับแนวโน้มสถานการณ์ภัยที่เพิ่มมากขึ้น พร้อมทั้งบทเรียนการจัดการสาธารณภัยที่ผ่านมา นำมาทบทวน ปรับปรุง และจัดทำแผนฉบับนี้ให้เป็นไปตามข้อเท็จจริงเกี่ยวกับการป้องกันและบรรเทาสาธารณภัย เพื่อให้ทุกหน่วยงานใช้เป็นแนวทางในการจัดการความเสี่ยงจากสาธารณภัยขององค์กรปกครองส่วนท้องถิ่น โดยมีสาระสำคัญ ดังรายละเอียดต่อไปนี้

๒.๑ นโยบายการป้องกันและบรรเทาสาธารณภัยของ องค์การบริหารส่วนตำบลทุ่งบุหรง

องค์การบริหารส่วนตำบลทุ่งบุหรง กำหนดนโยบายการป้องกันและบรรเทาสาธารณภัยขององค์การบริหารส่วนตำบลทุ่งบุหรง ตามนโยบายการป้องกันและบรรเทาสาธารณภัยแห่งชาติ ดังนี้

๒.๑.๑ มุ่งเน้นการลดความเสี่ยงจากสาธารณภัยด้วยการสร้างความตระหนักรู้ให้ทุกภาคส่วนของสังคมไทยเข้าใจความเสี่ยงจากสาธารณภัยให้ครอบคลุมทุกมิติ เพื่อนำไปสู่การประเมินความเสี่ยงและการใช้ข้อมูลความเสี่ยงประกอบการวางแผน การลงทุน และการตัดสินใจอย่างรู้เท่าทันภัย

๒.๑.๒ เสริมสร้างความเข้มแข็งการบูรณาการความร่วมมือกับทุกภาคส่วนให้ยกระดับมาตรฐานระบบการจัดการสาธารณภัยในภาวะฉุกเฉินของประเทศให้มีประสิทธิภาพและประสิทธิผลในการจัดการทุกระดับ พร้อมทั้งการบรรเทาทุกข์และช่วยเหลือสงเคราะห์ผู้ประสบภัยได้อย่างรวดเร็ว ทัวถึง และทันต่อเหตุการณ์

๒.๑.๓ สร้างระบบการฟื้นฟูอย่างยั่งยืนโดยจัดให้มีการซ่อมสร้างและฟื้นฟูให้กลับคืนสู่สภาวะปกติโดยเร็วหรือดีกว่าเดิม และปลอดภัยกว่าเดิม เพื่อลดความเสี่ยงเดิมและป้องกันความเสี่ยงใหม่

๒.๑.๔ สร้างการเป็นหุ้นส่วนในการจัดการความเสี่ยงจากสาธารณภัยร่วมกับหน่วยงานเครือข่าย ทั้งภายในประเทศและระหว่างประเทศ ให้ครอบคลุมทุกมิติ

๒.๑.๕ เสริมสร้างการวิจัยและพัฒนานวัตกรรม เทคโนโลยี และภูมิปัญญา โดยการยกระดับศักยภาพการจัดการความเสี่ยงจากสาธารณภัยของ องค์การบริหารส่วนตำบลทุ่งบุหรง

๒.๒ วัตถุประสงค์ของแผนปฏิบัติการในการป้องกันและบรรเทาสาธารณภัยการป้องกันและบรรเทาสาธารณภัยขององค์การบริหารส่วนตำบลทุ่งบุหรง

๑. เพื่อเป็นกรอบแนวทางปฏิบัติให้แก่หน่วยงานทุกภาคส่วน ตั้งแต่ระดับท้องถิ่นถึงระดับจังหวัดในการปฏิบัติการป้องกันและบรรเทาสาธารณภัยอย่างบูรณาการ เป็นระบบ และมีทิศทางเดียวกัน

๒. เพื่อเป็นการประมวลแนวทางปฏิบัติและทิศทางการจัดการสาธารณภัยที่ใช้อยู่ในปัจจุบันและเป็นที่ยอมรับมาประยุกต์ใช้ในการจัดการความเสี่ยงจากสาธารณภัยที่สอดคล้องกับบริบทประเทศไทย และสามารถนำไปปรับใช้ในการจัดทำแผนระดับต่างๆ เช่น แผนการป้องกันและบรรเทาสาธารณภัยจังหวัด รวมถึงแผนปฏิบัติการในการป้องกันและบรรเทาสาธารณภัยขององค์กรปกครองส่วนท้องถิ่น และแผนปฏิบัติการสนับสนุนการปฏิบัติงานในภาวะฉุกเฉินด้านต่างๆให้มีประสิทธิภาพและประสิทธิผลมากยิ่งขึ้น

๓. เพื่อพัฒนาขีดความสามารถในการจัดการความเสี่ยงจากสาธารณภัย ประกอบด้วย การลดความเสี่ยงจากสาธารณภัย (Disaster Risk Reducction) การจัดการในภาวะฉุกเฉิน (Emergency Management) และการฟื้นฟูให้ดีกว่าและปลอดภัยกว่าเดิม

๒.๓ วิสัยทัศน์

“องค์การบริหารส่วนตำบลทุ่งบุหลัง มีความพร้อมในการป้องกันและบรรเทาสาธารณภัย ยึดมั่นธรรมาภิบาล บริการเพื่อประชาชน”

๒.๔ พันธกิจ

- ๒.๔.๑ ดำเนินการจัดทำนโยบายแนวทางและวางมาตรการในการป้องกันและบรรเทาสาธารณภัย
- ๒.๔.๒ ศึกษา วิเคราะห์ วิจัย และพัฒนาระบบป้องกัน เตือนภัย และบรรเทาสาธารณภัย
- ๒.๔.๓ พัฒนาระบบเทคโนโลยีสารสนเทศในการป้องกัน เตือนภัยและบรรเทาสาธารณภัย
- ๒.๔.๔ ส่งเสริมการมีส่วนร่วมของประชาชนในการสร้างเครือข่ายป้องกันและบรรเทาสาธารณภัย
- ๒.๔.๕ สร้างความตระหนักและเตรียมความพร้อมของประชาชนในการป้องกันและบรรเทาสาธารณภัย
- ๒.๔.๖ ฝึกอบรมและฝึกปฏิบัติในการป้องกันและบรรเทาสาธารณภัยและการช่วยเหลือผู้ประสบภัยและฟื้นฟูสภาพพื้นที่ ตามระเบียบที่กฎหมายกำหนด
- ๒.๔.๗ ส่งเสริม สนับสนุน และปฏิบัติการป้องกันและบรรเทาสาธารณภัยช่วยเหลือผู้ประสบภัยและฟื้นฟูสภาพพื้นที่
- ๒.๔.๘ อำนวยการและประสานการปฏิบัติการให้ความช่วยเหลือผู้ประสบภัย และฟื้นฟูบูรณะสภาพพื้นที่ที่ประสบสาธารณชนขนาดใหญ่
- ๒.๔.๙ ประสานความช่วยเหลือในการป้องกัน การช่วยเหลือ การบรรเทาและการฟื้นฟูกับหน่วยงานทั้งภายในและภายนอก
- ๒.๔.๑๐ ดำเนินการอื่นใดตามที่กฎหมายกำหนดให้เป็นอำนาจหน้าที่ของกรม หรือตามที่กระทรวงหรือคณะรัฐมนตรีมอบหมาย

๒.๕ เป้าหมาย

- ๒.๕.๑ เพื่อให้ชุมชนและประชาชนในพื้นที่มีความพร้อมในการป้องกันและบรรเทาสาธารณภัย
- ๒.๕.๒ เพื่อพัฒนาขีดความสามารถในการให้บริการด้านการป้องกันและบรรเทาสาธารณภัยได้อย่างมีประสิทธิภาพ สามารถลดความสูญเสียที่เกิดจากภัยพิบัติได้น้อยที่สุด
- ๒.๕.๓ เพื่อให้ประชาชนผู้ประสบภัย ได้รับการช่วยเหลือ ฟื้นฟู เยียวยา อย่างทันเวลาและทั่วถึง
- ๒.๕.๔ เพื่อบูรณาการระบบสั่งการที่มีเอกภาพในการป้องกันและบรรเทาสาธารณภัยระดับจังหวัด
- ๒.๕.๕ เพื่อสร้างระบบบริหารจัดการสาธารณภัยที่ดีและสอดคล้องกับวัฏจักรการเกิดภัยนำไปสู่การคุ้มค่าและยั่งยืน

๒.๖ ตัวชี้วัดความสำเร็จในการจัดการความเสี่ยงจากสาธารณสุขของประเทศ แบ่งออกเป็น ๒ ตัวชี้วัด ได้แก่

ตัวชี้วัด	เป้าหมาย
๒.๖.๑ การลดความสูญเสียและความเสียหาย	(๑) อัตราการเสียชีวิตจากสาธารณสุขต่อประชากร ๑๐๐,๐๐๐ คน (๒) จำนวนผู้ได้รับผลกระทบจากสาธารณสุขต่อประชากร ๑๐๐,๐๐๐ คน (๓) ความสูญเสียทางเศรษฐกิจที่เกิดจากสาธารณสุขโดยตรงต่อผลิตภัณฑ์มวลรวมของประเทศ (๔) ความเสียหายจากสาธารณสุขที่มีต่อโครงสร้างพื้นฐานที่สำคัญ และการหยุดชะงักของบริการสาธารณสุขขั้นพื้นฐาน ในจำนวนนั้นรวมถึงสถานพยาบาลและสถานศึกษา ด้วยการพัฒนาโครงสร้างและบริการพื้นฐานให้มีความพร้อมรับมือและสามารถฟื้นกลับได้เร็วเมื่อเกิดสาธารณสุข
๒.๖.๒ การเพิ่มศักยภาพในการจัดการความเสี่ยงจากสาธารณสุข	(๑) จำนวนแผนการป้องกันและบรรเทาสาธารณสุขที่มีการบรรจุองค์ประกอบประเด็นการจัดการความเสี่ยงจากสาธารณสุข (๒) ความร่วมมือระหว่างประเทศด้านการจัดการความเสี่ยงจากสาธารณสุขอย่างยั่งยืน (๓) ชีตความสามารถระบบเตือนภัย โดยการจัดหาเทคโนโลยี เครื่องมือ อุปกรณ์ และประชาชนสามารถเข้าถึงการแจ้งเตือนภัยและข้อมูลความเสี่ยงสาธารณสุข

๒.๗ ยุทธศาสตร์การจัดการความเสี่ยงจากสาธารณสุข

ยุทธศาสตร์ของแผนฉบับนี้ เป็นการตอบสนองต่อวัตถุประสงค์ วิสัยทัศน์ พันธกิจ และเป้าหมายของแผนให้มีประสิทธิภาพมากยิ่งขึ้น ตลอดจนยกระดับการจัดการความเสี่ยงจากสาธารณสุขไปสู่มาตรฐานตามหลักสากล เพื่อสร้างการรู้เท่าทันภัยและภูมิคุ้มกันให้กับทุกภาคส่วน ประกอบด้วย ๕ ยุทธศาสตร์ ได้แก่

- ยุทธศาสตร์ที่ ๑ การมุ่งเน้นการลดความเสี่ยงจากสาธารณสุข
- ยุทธศาสตร์ที่ ๒ การจัดการในภาวะฉุกเฉินแบบบูรณาการ
- ยุทธศาสตร์ที่ ๓ การเพิ่มประสิทธิภาพการฟื้นฟูอย่างยั่งยืน
- ยุทธศาสตร์ที่ ๔ การส่งเสริมการเป็นหุ้นส่วนระหว่างประเทศในการจัดการความเสี่ยงจากสาธารณสุข
- ยุทธศาสตร์ที่ ๕ การเพิ่มประสิทธิภาพระบบบริหารจัดการและประยุกต์ใช้นวัตกรรมด้านสาธารณสุข

ยุทธศาสตร์ที่ ๑ การมุ่งเน้นการลดความเสี่ยงจากสาธารณสุข

(๑) เป้าประสงค์

- (๑.๑) เพื่อจัดการความเสี่ยงที่อาจเกิดขึ้น โดยการลดความเปราะบาง และความล่อแหลม พร้อมทั้งเพิ่มขีดความสามารถในการเตรียมพร้อมรับมือกับสาธารณสุขที่เกิดขึ้น
- (๑.๒) เพื่อให้ทุกภาคส่วนดำเนินการลดความเสี่ยงที่มีอยู่เดิมและป้องกันไม่ให้เกิดความเสี่ยงใหม่

(๒) กลยุทธ์

- (๒.๑) พัฒนาและส่งเสริมให้มีความเข้าใจความเสี่ยงจากสาธารณภัยในทุกภาคส่วน
- (๒.๒) พัฒนามาตรการลดความเสี่ยงจากสาธารณภัย
- (๒.๓) ส่งเสริมให้ทุกภาคส่วนและทุกระดับเสริมสร้างความเป็นหุ้นส่วนในการลดความเสี่ยงจากสาธารณภัย

ยุทธศาสตร์ที่ ๒ การจัดการในภาวะฉุกเฉินแบบบูรณาการ

(๑) เป้าประสงค์

- (๑.๑) เพื่อยกระดับมาตรฐานระบบการจัดการสาธารณภัยในภาวะฉุกเฉินเป็นไปอย่างมีมาตรฐาน เอกภาพ และยืดหยุ่น โดยการบูรณาการความร่วมมือจากทุกภาคส่วนให้เกิดประสิทธิภาพ และประสิทธิผล
- (๑.๒) เพื่อให้ผู้ประสบภัยได้รับความช่วยเหลือบรรเทาทุกข์อย่างรวดเร็ว ทัวถึง และทันต่อเหตุการณ์
- (๑.๓) เพื่อลดความสูญเสียชีวิตและทรัพย์สินของประชาชนที่ได้รับผลกระทบจากสาธารณภัยให้น้อยที่สุด

(๒) กลยุทธ์

- (๒.๑) พัฒนามาตรฐานการจัดการในภาวะฉุกเฉินอย่างมีเอกภาพ
- (๒.๒) พัฒนาระบบและเครื่องมือสนับสนุนการเผชิญเหตุ
- (๒.๓) เพิ่มประสิทธิภาพระบบและแนวปฏิบัติในการบรรเทาทุกข์

ยุทธศาสตร์ที่ ๓ การเพิ่มประสิทธิภาพการฟื้นฟูอย่างยั่งยืน

(๑) เป้าประสงค์

- (๑.๑) เพื่อฟื้นฟูให้ผู้ประสบภัยได้รับการสงเคราะห์ช่วยเหลืออย่างรวดเร็ว ทัวถึง ต่อเนื่อง เป็นธรรม สอดรับกับความจำเป็นในการให้ความช่วยเหลือ และสามารถกลับไปดำรงชีวิตได้ตามปกติ
- (๑.๒) เพื่อฟื้นฟูพื้นที่ประสบภัยให้มีการซ่อมสร้างและฟื้นฟูสภาพให้กลับคืนสู่สภาวะปกติโดยเร็ว หรือให้ดีกว่าเดิม และปลอดภัยกว่าเดิม

(๒) กลยุทธ์

- (๒.๑) พัฒนาระบบการประเมินความต้องการหลังเกิดสาธารณภัย (Post - Disaster Need Assessment : PDNA)
- (๒.๒) พัฒนาแนวทางบริหารจัดการด้านการฟื้นฟู
- (๒.๓) เสริมสร้างแนวทางการฟื้นฟูให้ดีกว่าเดิมและปลอดภัยกว่าเดิม (Build Back Better and Safer)

ยุทธศาสตร์ที่ ๔ การส่งเสริมการเป็นหุ้นส่วนระหว่างประเทศในการจัดการความเสี่ยงจากสาธารณภัย

(๑) เป้าประสงค์

- (๑.๑) เพื่อให้ทุกภาคส่วนมีความตระหนัก และเข้าร่วมเป็นหุ้นส่วนในการจัดการความเสี่ยงจากสาธารณภัยอย่างยั่งยืน
- (๑.๒) เพื่อยกระดับมาตรฐานการจัดการความเสี่ยงจากสาธารณภัยในระดับชาติและนานาชาติ

(๑.๓) เพื่อยกระดับการประสานความช่วยเหลือด้านมนุษยธรรมอย่างมีเอกภาพ

(๒) กลยุทธ์

(๒.๑) เสริมสร้างการเป็นหุ้นส่วนยุทธศาสตร์ด้านการจัดการความเสี่ยงจากสาธารณภัยระหว่างประเทศ

(๒.๒) พัฒนาระบบการประสานความช่วยเหลือด้านมนุษยธรรมที่มีเอกภาพ

(๒.๓) ยกกระดับมาตรฐานการปฏิบัติงานด้านมนุษยธรรม

(๒.๔) ส่งเสริมความเป็นประเทศที่มีบทบาทนำด้านการจัดการความเสี่ยงจากสาธารณภัย

ยุทธศาสตร์ที่ ๕ การเพิ่มประสิทธิภาพระบบบริหารจัดการและประยุกต์ใช้นวัตกรรมด้านสาธารณภัย

(๑) เป้าประสงค์

(๑.๑) เพื่อเสริมสร้างระบบบริหารจัดการ การวิจัย นวัตกรรม เทคโนโลยี และภูมิปัญญา ให้การจัดการความเสี่ยงจากสาธารณภัยโดยระบบอัจฉริยะอย่างมีประสิทธิภาพ

(๑.๒) เพื่อสร้างภูมิคุ้มกันด้วยการรู้เท่าทันภัยให้กับประชาชนทุกช่วงวัยอย่างเสมอภาค และการมีส่วนร่วมของผู้มีส่วนได้ส่วนเสีย (Stakeholder) จากทุกภาคส่วน

(๒) กลยุทธ์

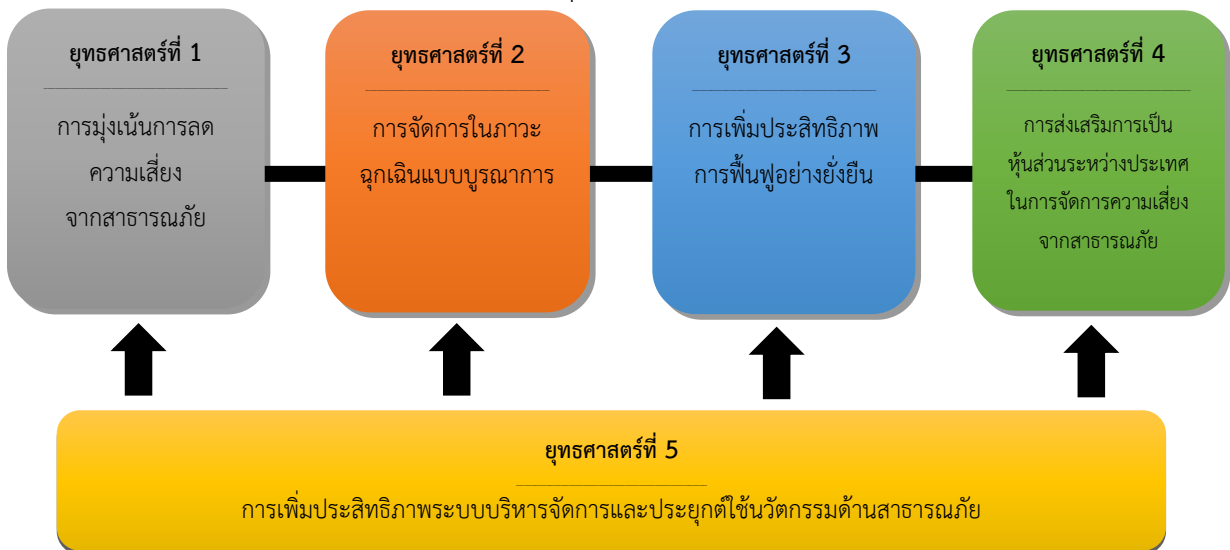
(๒.๑) พัฒนาระบบสารสนเทศด้านสาธารณภัย

(๒.๒) พัฒนาการจัดการองค์ความรู้ด้านการจัดการความเสี่ยงจากสาธารณภัย

(๒.๓) พัฒนาการสื่อสารความเสี่ยงจากสาธารณภัยที่มีประสิทธิภาพ

(๒.๔) ส่งเสริมการลงทุนด้านการจัดการความเสี่ยงจากสาธารณภัยแบบมีส่วนร่วมจากภาครัฐ ภาคเอกชน และภาคประชาสังคม

(๒.๕) เสริมสร้างการมีส่วนร่วมของทุกภาคส่วน ในการจัดการความเสี่ยงจากสาธารณภัย



แผนภาพที่ 2-1 ความเชื่อมโยงของยุทธศาสตร์

แผนปฏิบัติการในการป้องกันและบรรเทาสาธารณภัย องค์การบริหารส่วนตำบลทุ่งบุหรง พ.ศ.๒๕๖๔ -๒๕๗๐ ฉบับนี้มุ่งตอบสนองต่อยุทธศาสตร์การจัดการความเสี่ยงจากสาธารณภัยเพื่อสร้างความเชื่อมั่นและความปลอดภัยในชีวิตและทรัพย์สินของประชาชนและของรัฐ โดยชุมชนมีบทบาทสำคัญเป็นอย่างมากในการเตรียมความพร้อมและลดความเสี่ยงจากสาธารณภัย หากได้รับการพัฒนาศักยภาพรวมทั้งมีภูมิปัญญาท้องถิ่นก็จะสามารถทำให้ชุมชนของ

๒.๘ แหล่งที่มาและวิธีการงบประมาณในการป้องกันและบรรเทาสาธารณภัยของอปท.

๒.๘.๑ งบประมาณรายจ่ายประจำปีขององค์กรปกครองส่วนท้องถิ่นแห่งพื้นที่

งบประมาณ	สาระสำคัญ
องค์กรปกครองส่วนท้องถิ่นแห่งพื้นที่	<p>(๑) ให้องค์กรปกครองส่วนท้องถิ่นตั้งงบประมาณรายจ่ายประจำปีในการป้องกันและบรรเทาสาธารณภัยในเขตพื้นที่ของตน เพื่อใช้ดำเนินการตั้งแต่ระยะก่อนเกิด ขณะเกิดและหลังเกิด สาธารณภัย โดยเฉพาะงบประมาณเพื่อให้ความช่วยเหลือและบรรเทาความเดือดร้อนที่เกิดขึ้นเฉพาะหน้าและระยะยาว เช่น การอพยพ การจัดการศูนย์พักพิงชั่วคราว การสงเคราะห์ช่วยเหลือผู้ประสบภัย การสาธารณสุข การสื่อสาร การรักษาความสงบเรียบร้อย และการสาธารณสุข เป็นต้น</p> <p>(๒) ให้องค์กรปกครองส่วนท้องถิ่นสนับสนุนงบประมาณเพื่อการป้องกันและบรรเทาสาธารณภัยในพื้นที่ของตนให้เป็นไปตามแผนการป้องกันและบรรเทาสาธารณภัยจังหวัด ซึ่งกำหนดให้มีแผนและขั้นตอนขององค์กรปกครองส่วนท้องถิ่นในการจัดหาวัสดุอุปกรณ์ เครื่องมือเครื่องใช้ และยานพาหนะ พร้อมทั้งจัดให้มีเครื่องหมายสัญญาณหรือสิ่งอื่นใดในการแจ้ง ให้ประชาชนได้ทราบถึงการเกิดหรือคาดว่าจะเกิดสาธารณภัย</p> <p>(๓) ให้มีการตั้งงบประมาณในการป้องกันและบรรเทาสาธารณภัยในเขตท้องถิ่นของตนตามกรอบแนวทางตามกฎหมายที่เกี่ยวข้อง ได้แก่</p> <p>๑) พระราชบัญญัติสภาพัฒนาการและองค์การบริหารส่วนตำบล พ.ศ. ๒๕๓๗ และที่แก้ไขเพิ่มเติม มาตรา ๖๗ ภายใต้บังคับแห่งกฎหมาย องค์การบริหารส่วนตำบลมีหน้าที่ต้องทำในเขตองค์การบริหารส่วนตำบล (๔) ป้องกันและบรรเทาสาธารณภัย</p> <p>๒) พระราชบัญญัติเทศบาล พ.ศ. ๒๔๙๖ และที่แก้ไขเพิ่มเติม มาตรา ๕๐ ภายใต้บังคับแห่งกฎหมาย เทศบาลตำบลมีหน้าที่ต้องทำในเขตเทศบาล (๑) รักษาความสงบเรียบร้อยของประชาชน มาตรา ๕๓ ภายใต้บังคับแห่งกฎหมาย เทศบาลเมืองมีหน้าที่ต้องทำในเขตเทศบาล (๑) กิจการตามที่ระบุไว้ในมาตรา ๕๐</p>

งบประมาณ	สาระสำคัญ
	<p>มาตรา ๕๖ ภายใต้บังคับแห่งกฎหมาย เทศบาลนครมีหน้าที่ต้องทำในเขตเทศบาล (๑) กิจการตามที่ระบุไว้ในมาตรา ๕๓</p> <p>๓) พระราชบัญญัติระเบียบบริหารราชการเมืองพัทยา พ.ศ. ๒๕๔๒</p> <p>๔) พระราชบัญญัติกำหนดแผนและขั้นตอนการกระจายอำนาจให้แก่องค์กรปกครองส่วนท้องถิ่น พ.ศ. ๒๕๔๒</p> <p>มาตรา ๑๖ ให้เทศบาล เมืองพัทยา และองค์การบริหารส่วนตำบลมีอำนาจและหน้าที่ในการจัดระบบการบริการสาธารณะ เพื่อประโยชน์ของประชาชนในท้องถิ่นของตนเอง (๒๙) การป้องกันและบรรเทาสาธารณภัย</p> <p>มาตรา ๑๗ ภายใต้บังคับมาตรา ๑๖ ให้องค์การบริหารส่วนจังหวัดมีอำนาจหน้าที่ในการจัดระบบการบริการสาธารณะเพื่อประโยชน์ของประชาชนในท้องถิ่นของตน (๒๒) การป้องกันและบรรเทาสาธารณภัย</p> <ul style="list-style-type: none">- ประกาศคณะกรรมการการกระจายอำนาจให้แก่องค์กรปกครองส่วนท้องถิ่น เรื่อง กำหนดอำนาจและหน้าที่ในการจัดระบบการบริการสาธารณะขององค์การบริหารส่วนจังหวัด- ประกาศคณะกรรมการการกระจายอำนาจให้แก่องค์กรปกครองส่วนท้องถิ่น เรื่อง หลักเกณฑ์การสนับสนุนขององค์การบริหารส่วนจังหวัด เทศบาล และองค์การบริหารส่วนตำบลในการให้บริการสาธารณะ <p>๕) ระเบียบกระทรวงมหาดไทย ว่าด้วยการรับเงิน การเบิกจ่ายเงิน การฝากเงิน การเก็บรักษาเงินและการตรวจเงินขององค์กรปกครองส่วนท้องถิ่น พ.ศ. ๒๕๔๗</p> <ul style="list-style-type: none">- ข้อ ๘๙ องค์กรปกครองส่วนท้องถิ่นอาจจ่ายขาดจากเงินสะสมได้ไม่เกินร้อยละสี่สิบของงบประมาณรายจ่ายเพื่อการลงทุนของปีนั้น โดยได้รับอนุมัติจากสภาท้องถิ่น ภายใต้เงื่อนไข...- ข้อ ๙๑ ภายใต้บังคับข้อ ๘๙ ในกรณีฉุกเฉินที่มีสาธารณภัยเกิดขึ้น ให้ผู้บริหารท้องถิ่นอนุมัติให้จ่ายขาดเงินสะสมได้ตามความจำเป็นในขณะนั้น โดยให้คำนึงถึงฐานะการเงิน การคลังขององค์กรปกครองส่วนท้องถิ่นนั้น <p>๖) ระเบียบกระทรวงมหาดไทย ว่าด้วยเงินอุดหนุนขององค์กรปกครองส่วนท้องถิ่น พ.ศ. ๒๕๕๙</p> <ul style="list-style-type: none">- ข้อ ๔ องค์กรปกครองส่วนท้องถิ่นอาจตั้งงบประมาณให้เงินอุดหนุนหน่วยงานที่ขอรับเงินอุดหนุนได้... <p>๗) ระเบียบกระทรวงมหาดไทย ว่าด้วยค่าใช้จ่ายเพื่อช่วยเหลือประชาชนตามอำนาจหน้าที่ขององค์กรปกครองส่วนท้องถิ่น พ.ศ. ๒๕๖๐ แก้ไขเพิ่มเติมถึง (ฉบับที่ ๒) พ.ศ. ๒๕๖๑</p> <ul style="list-style-type: none">- ข้อ ๖ กรณีเกิดสาธารณภัยในพื้นที่ขององค์กรปกครองส่วน

งบประมาณ	สาระสำคัญ
	<p>ท้องถิ่น ไม่ว่าจะมีการประกาศเขตให้ความช่วยเหลือผู้ประสบภัยพิบัติกรณีฉุกเฉินหรือไม่ก็ตาม องค์กรปกครองส่วนท้องถิ่นสามารถดำเนินการช่วยเหลือประชาชนในเบื้องต้น โดยฉับพลันทันที เพื่อการดำรงชีพ หรือบรรเทาความเดือดร้อนเฉพาะหน้า หรือระงับสาธารณภัย หรือเพื่อคุ้มครองชีวิต และทรัพย์สิน หรือป้องกันอันตรายที่จะเกิดแก่ประชาชนได้ตามความจำเป็น ภายใต้ขอบอำนาจหน้าที่ตามกฎหมาย โดยไม่ต้องเสนอคณะกรรมการพิจารณา</p> <p>ในกรณีการช่วยเหลือประชาชน เพื่อเยียวยาและฟื้นฟูหลังเกิดสาธารณภัย หรือการส่งเสริมและพัฒนาคุณภาพชีวิต หรือการป้องกันและระงับโรคติดต่อ หรือการช่วยเหลือเกษตรกรผู้มีรายได้น้อยให้เสนอคณะกรรมการให้ความเห็นชอบก่อน</p> <p>- ข้อ ๗ กรณีมีความจำเป็นต้องให้ความช่วยเหลือประชาชนเพื่อเยียวยาหรือฟื้นฟูหลังเกิดสาธารณภัย ให้องค์กรปกครองส่วนท้องถิ่นดำเนินการดังนี้</p> <p>(๑) กรณีมีการประกาศเขตการให้ความช่วยเหลือผู้ประสบภัยพิบัติกรณีฉุกเฉินในพื้นที่เกิดภัย ให้รายงานอำเภอ หรือจังหวัด หรือหน่วยงานที่เกี่ยวข้อง เพื่อพิจารณานำเงินอุดหนุนจากราชการเพื่อช่วยเหลือผู้ประสบภัยพิบัติ ให้ความช่วยเหลือผู้ประสบภัย</p> <p>(๒) กรณีมิได้ประกาศเขตให้ความช่วยเหลือผู้ประสบภัยพิบัติกรณีฉุกเฉินในพื้นที่เกิดภัย ในการช่วยเหลือประชาชน ให้องค์กรปกครองส่วนท้องถิ่นเสนอคณะกรรมการพิจารณาให้ความช่วยเหลือ</p> <p>- ข้อ ๑๑ การให้ความช่วยเหลือประชาชนผู้ประสบสาธารณภัย หรือภัยพิบัติฉุกเฉิน มีลักษณะเป็นการช่วยเหลือที่จำเป็นที่ต้องแก้ไขโดยฉับพลันในการดำรงชีพและความเป็นอยู่ของประชาชน หรือเป็นการซ่อมแซมให้คืนสู่สภาพเดิม อันเป็นการบรรเทาความเดือดร้อนเฉพาะหน้า องค์กรปกครองส่วนท้องถิ่นสามารถให้ความช่วยเหลือได้ทันที ภายใต้ขอบอำนาจหน้าที่ตามกฎหมาย</p> <p>กรณีสิ่งสาธารณประโยชน์ที่อยู่ในความรับผิดชอบขององค์กรปกครองส่วนท้องถิ่นได้รับความเสียหาย หากองค์กรปกครองส่วนท้องถิ่นเห็นว่า การซ่อมแซมให้คืนสู่สภาพเดิมจะไม่คุ้มค่าและการก่อสร้างใหม่จะเกิดประโยชน์ต่อทางราชการมากกว่าให้เสนอคณะกรรมการเป็นผู้พิจารณาให้ความเห็นชอบก่อนการใช้จ่ายงบประมาณ โดยให้คำนึงถึงสถานะทางการเงินการคลัง</p> <p>- ข้อ ๑๖ (๑) การช่วยเหลือผู้ประสบสาธารณภัย หรือภัยพิบัติฉุกเฉินให้องค์กรปกครองส่วนท้องถิ่นพิจารณาใช้จ่ายงบประมาณช่วยเหลือประชาชนตามหลักเกณฑ์ของกระทรวงการคลัง โดยอนุโลม</p> <p>- ข้อ ๑๘ กรณีเกิดสาธารณภัยฉุกเฉิน จำเป็นเร่งด่วน ให้องค์กร</p>

งบประมาณ	สาระสำคัญ
	<p>ปกครองส่วนท้องถิ่นเบิกจ่ายจากงบกลาง ประเภทเงินสำรองจ่าย ในข้อบัญญัติหรือเทศบัญญัติงบประมาณรายจ่ายประจำปี โดยโครงการ ไม่จำเป็นต้องอยู่ในแผนพัฒนาท้องถิ่น</p> <p>๘) ระเบียบกระทรวงมหาดไทย ว่าด้วยการเบิกค่าใช้จ่ายให้แก่อาสาสมัครป้องกันภัยฝ่ายพลเรือนขององค์กรปกครองส่วนท้องถิ่น พ.ศ. ๒๕๖๐</p> <ul style="list-style-type: none">- ข้อ ๕ ในกรณีที่องค์กรปกครองส่วนท้องถิ่นมีความจำเป็นต้องเบิกจ่ายค่าใช้จ่ายให้แก่อาสาสมัคร เพื่อเป็นค่าป่วยการชดเชยการทำงานหรือเวลาที่เสียไป เพื่อสนับสนุนการปฏิบัติหน้าที่ในการป้องกันและบรรเทาสาธารณภัยตามกฎหมายว่าด้วยการป้องกันและบรรเทาสาธารณภัย ให้องค์กรปกครองส่วนท้องถิ่นมีสิทธิเบิกจ่ายได้ <p>๙) ระเบียบคณะกรรมการป้องกันและบรรเทาสาธารณภัยแห่งชาติ ว่าด้วยค่าใช้จ่ายของอาสาสมัครในการป้องกันและบรรเทาสาธารณภัย พ.ศ. ๒๕๖๐</p> <ul style="list-style-type: none">- ข้อ ๔ อาสาสมัครที่ได้รับคำสั่งจากผู้อำนวยการ ผู้บัญชาการ นายกรัฐมนตรี หรือรองนายกรัฐมนตรีซึ่งนายกรัฐมนตรีมอบหมาย แล้วแต่กรณี เพื่อการป้องกันและบรรเทาสาธารณภัยในเขตพื้นที่หรือนอกเขตพื้นที่ได้รับค่าใช้จ่ายในอัตราต่อคนต่อวัน- ข้อ ๕ องค์กรปกครองส่วนท้องถิ่นแห่งพื้นที่สามารถจ่ายค่าใช้จ่ายให้แก่อาสาสมัครในสังกัดของตนตามข้อ ๔ ทั้งนี้ ให้คำนึงถึงฐานะทางการเงินการคลังขององค์กรปกครองส่วนท้องถิ่นด้วย...- ข้อ ๖ กรณีมีการส่งใช้อาสาสมัครซึ่งมิได้สังกัดองค์กรปกครองส่วนท้องถิ่นแห่งพื้นที่ ให้ต้นสังกัดเบิกจ่ายจากเงินงบประมาณของส่วนราชการ

๒.๘.๒ งบกลาง

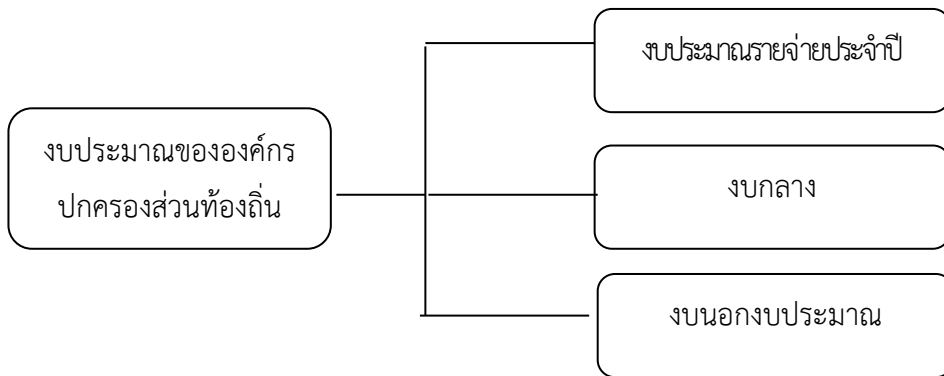
งบประมาณ	สาระสำคัญ
๑. เงิน ทรองราชการ ต า ม ระเบีย บ กระทรวงการคลัง ว่าด้วย เงินทรองราชการ เพื่อ ช่วยเหลือผู้ประสบภัยพิบัติ กรณีฉุกเฉิน	<p>เมื่อคาดว่าจะเกิดภัยพิบัติขึ้นในเวลาอันใกล้ หรือเกิดภัยพิบัติขึ้นในพื้นที่ใด ให้จังหวัด/กรุงเทพมหานคร หรือส่วนราชการที่มีเงินทรองราชการใช่วงเงินทรองราชการในระหว่างที่ยังไม่ได้รับการจัดสรรเงินงบประมาณรายจ่าย มีวัตถุประสงค์เพื่อดำเนินการช่วยเหลือโดยเร่งด่วนตามความจำเป็นและเหมาะสม โดยมุ่งหมายที่จะบรรเทาความเดือดร้อนเฉพาะหน้าของผู้ประสบภัยพิบัติ แต่มิได้มุ่งหมายที่จะชดใช้ความเสียหายให้แก่ผู้ใด การใช้จ่ายเงินต้องเป็นค่าใช้จ่ายที่จำเป็นในการดำรงชีพและความเป็นอยู่ของประชาชนหรือเป็นการซ่อมแซมให้คืนสู่สภาพเดิม อันเป็นการบรรเทาความเดือดร้อนเฉพาะหน้า โดยไม่สามารถใช้จ่ายเงินทรองราชการ เพื่อสร้างสิ่งก่อสร้างใหม่ได้ ซึ่งการเบิกจ่ายเงินให้ถือปฏิบัติตามหลักเกณฑ์ วิธีการ และอัตราการช่วยเหลือที่กระทรวงการคลังกำหนด โดยมีแนวทางการใช้จ่ายเงินทรองราชการตามระเบียบกระทรวงการคลัง ว่าด้วยเงินทรองราชการ เพื่อช่วยเหลือผู้ประสบภัยพิบัติกรณีฉุกเฉิน ดังนี้</p> <p>(๑)วงเงินในเชิงป้องกันหรือยับยั้ง เมื่อคาดว่าจะเกิดภัยพิบัติกรณีฉุกเฉินขึ้นในเวลาอันใกล้ และจำเป็นต้องรีบดำเนินการโดยฉับพลัน ให้จังหวัด/กรุงเทพมหานคร ใช้เงินในเชิงป้องกันหรือยับยั้งภัยพิบัติกรณีฉุกเฉินนั้นได้ โดยไม่ต้องประกาศเขตการให้ความช่วยเหลือผู้ประสบภัยพิบัติกรณีฉุกเฉิน ภายในวงเงินไม่เกิน ๑๐,๐๐๐,๐๐๐ บาท</p> <p>(๑.๑) ในกรณีกรุงเทพมหานคร ให้เป็นอำนาจหน้าที่ของกรมป้องกันและบรรเทาสาธารณภัย โดยอธิบดีกรมป้องกันและบรรเทาสาธารณภัยเป็นผู้มีอำนาจอนุมัติจ่ายเงิน</p> <p>(๑.๒) ในกรณีจังหวัดอื่น ให้เป็นอำนาจของสำนักงานป้องกันและบรรเทาสาธารณภัยจังหวัด โดยผู้ว่าราชการจังหวัดเป็นผู้มีอำนาจอนุมัติจ่ายเงิน โดยการใช้จ่ายเงินให้เป็นไปตามหลักเกณฑ์ วิธีการ และเงื่อนไขที่กรมป้องกันและบรรเทาสาธารณภัยกำหนด โดยความเห็นชอบของกระทรวงการคลัง</p> <p>(๒)วงเงินในการช่วยเหลือผู้ประสบภัยพิบัติ เมื่อภัยพิบัติฉุกเฉินเกิดขึ้นในท้องที่ให้ผู้มีอำนาจดำเนินการประกาศให้ท้องที่นั้นเป็นเขตการให้ความช่วยเหลือผู้ประสบภัยพิบัติกรณีฉุกเฉิน ตามหลักเกณฑ์ ดังต่อไปนี้</p> <p>(๒.๑) กรณีเกิดในกรุงเทพมหานคร ให้เป็นอำนาจของอธิบดีกรมป้องกันและบรรเทาสาธารณภัย</p> <p>(๒.๒) กรณีเกิดในจังหวัดอื่น ให้เป็นอำนาจของผู้ว่าราชการจังหวัด ร่วมกับคณะกรรมการให้ความช่วยเหลือผู้ประสบภัยพิบัติจังหวัด (ก.ช.ภ.จ.)</p> <p>เมื่อได้มีการประกาศให้ท้องที่นั้นเป็นเขตการให้ความช่วยเหลือผู้ประสบภัยพิบัติกรณีฉุกเฉินแล้วให้ส่วนราชการหรือหน่วยงานที่เกี่ยวข้อง ดำเนินการช่วยเหลือผู้ประสบภัยตามหลักเกณฑ์และวิธีการที่กำหนดตามระเบียบกระทรวงการคลัง ว่าด้วยเงินทรองราชการ เพื่อช่วยเหลือผู้ประสบภัยพิบัติกรณีฉุกเฉิน</p>

งบประมาณ	สาระสำคัญ
<p>๒. เงินสำรองจ่าย เพื่อกรณีฉุกเฉิน หรือจำเป็นเร่งด่วนที่ต้องดำเนินการ โครงการตามนโยบายรัฐบาล</p>	<p>กรณีส่วนราชการหรือรัฐวิสาหกิจใดมีความจำเป็นต้องใช้จ่ายงบประมาณนอกเหนือจากที่ได้รับการจัดสรรหรือได้รับการจัดสรรงบประมาณแล้วไม่เพียงพอ และมีความจำเป็นเร่งด่วนที่จะต้องรีบดำเนินการ เพื่อมิให้เกิดความเสียหายแก่ทางราชการ ให้ส่วนราชการขอรับจัดสรรงบประมาณรายจ่ายงบกลาง รายการเงินสำรองจ่ายเพื่อกรณีฉุกเฉินหรือจำเป็น ให้กระทำได้ในกรณีที่เป็นรายจ่าย ดังนี้</p> <p>(๑) เป็นรายจ่ายเพื่อการป้องกันหรือแก้ไขสถานการณ์อันมีผลกระทบต่อความสงบเรียบร้อยของประชาชน หรือความมั่นคงของรัฐ</p> <p>(๒) เป็นรายจ่ายที่จำเป็นต้องจ่ายเพื่อการเยียวยาหรือบรรเทาความเสียหายจากภัยพิบัติสาธารณะร้ายแรง</p> <p>(๓) เป็นรายจ่ายที่ได้รับจัดสรรงบประมาณไว้แล้วแต่มีจำนวนไม่เพียงพอ และมีความจำเป็นเร่งด่วนของรัฐต้องใช้จ่ายหรือก่อนนี้ผูกพันงบประมาณโดยเร็ว</p> <p>(๔) เป็นรายจ่ายที่ไม่ได้รับจัดสรรงบประมาณ แต่มีภารกิจจำเป็นเร่งด่วนที่จะต้องดำเนินการและต้องใช้จ่ายหรือก่อนนี้ผูกพันงบประมาณโดยเร็ว</p> <p>ทั้งนี้ ให้ดำเนินการตามระเบียบว่าด้วยการบริหารงบประมาณรายจ่ายงบกลาง รายการเงินสำรองจ่าย เพื่อกรณีฉุกเฉินหรือจำเป็น พ.ศ.๒๕๖๒</p>

๒.๘.๓ เงินนอกงบประมาณ เป็นบรรดาเงินทั้งปวงที่หน่วยงานของรัฐจัดเก็บหรือได้รับไว้เป็นกรรมสิทธิ์ตามกฎหมายระเบียบ ข้อบังคับ หรือจากนิติกรรมหรือนิติเหตุ หรือกรณีอื่นใด ที่ต้องนำส่งคลัง แต่มีกฎหมายอนุญาตให้สามารถเก็บไว้ใช้จ่ายได้ โดยไม่ต้องนำส่งคลัง

งบประมาณ	สาระสำคัญ
<p>งบประมาณสนับสนุนจากองค์กร/หน่วยงานต่างๆ ภาคเอกชน ทั้งในประเทศ และระหว่างประเทศ</p>	<p>เพื่อสนับสนุนการดำเนินกิจการที่เกี่ยวข้องกับการป้องกันและบรรเทาสาธารณภัย โดยกรมป้องกันและบรรเทาสาธารณภัย เป็นหน่วยงานกลางในการประสานและผลักดันการดำเนินงานให้เป็นไปตามหลักการ ข้อกำหนดและเงื่อนไขขององค์กรผู้ให้การสนับสนุน และไม่ขัดแย้งกับแนวทางการดำเนินงานในแผนการป้องกันและบรรเทาสาธารณภัยแห่งชาติ พ.ศ. โดยแบ่งเป็นเงินบริจาค กองทุน และอื่นๆ ดังนี้</p> <p>(๑) เงินบริจาค คือ เงินหรือทรัพย์สินที่มีผู้บริจาค รวมทั้งดอกผลที่เกิดจากเงินหรือทรัพย์สินดังกล่าว โดยการใช้เงินบริจาคให้เป็นไปตามระเบียบกระทรวงการคลังว่าด้วยการรับเงินหรือทรัพย์สินที่มีผู้บริจาคให้ทางราชการ พ.ศ. ๒๕๒๖ และระเบียบสำนักนายกรัฐมนตรีว่าด้วยการรับบริจาคและการให้ความช่วยเหลือผู้ประสบสาธารณภัย พ.ศ. ๒๕๔๒ รวมถึงระเบียบกฎหมายที่เกี่ยวข้อง</p> <p>(๒) กองทุน คือ เงินหรือทรัพย์สินที่มีผู้บริจาคให้กองทุน รวมทั้งดอกผลที่เกิด</p>

งบประมาณ	สาระสำคัญ
	จากเงินหรือทรัพย์สินดังกล่าว ซึ่งการใช้กองทุนในการช่วยเหลือผู้ประสบภัยให้เป็นไปตามระเบียบกฎหมายที่เกี่ยวข้อง เช่น ระเบียบสำนักนายกรัฐมนตรีว่าด้วยการรับบริจาคและการให้ความช่วยเหลือผู้ประสบสาธารณภัย พ.ศ. ๒๕๔๒ เป็นต้น (๓) อื่น ๆ คือ เงินสนับสนุนในการช่วยเหลือผู้ประสบภัยที่นอกเหนือจากเงินบริจาคและกองทุน



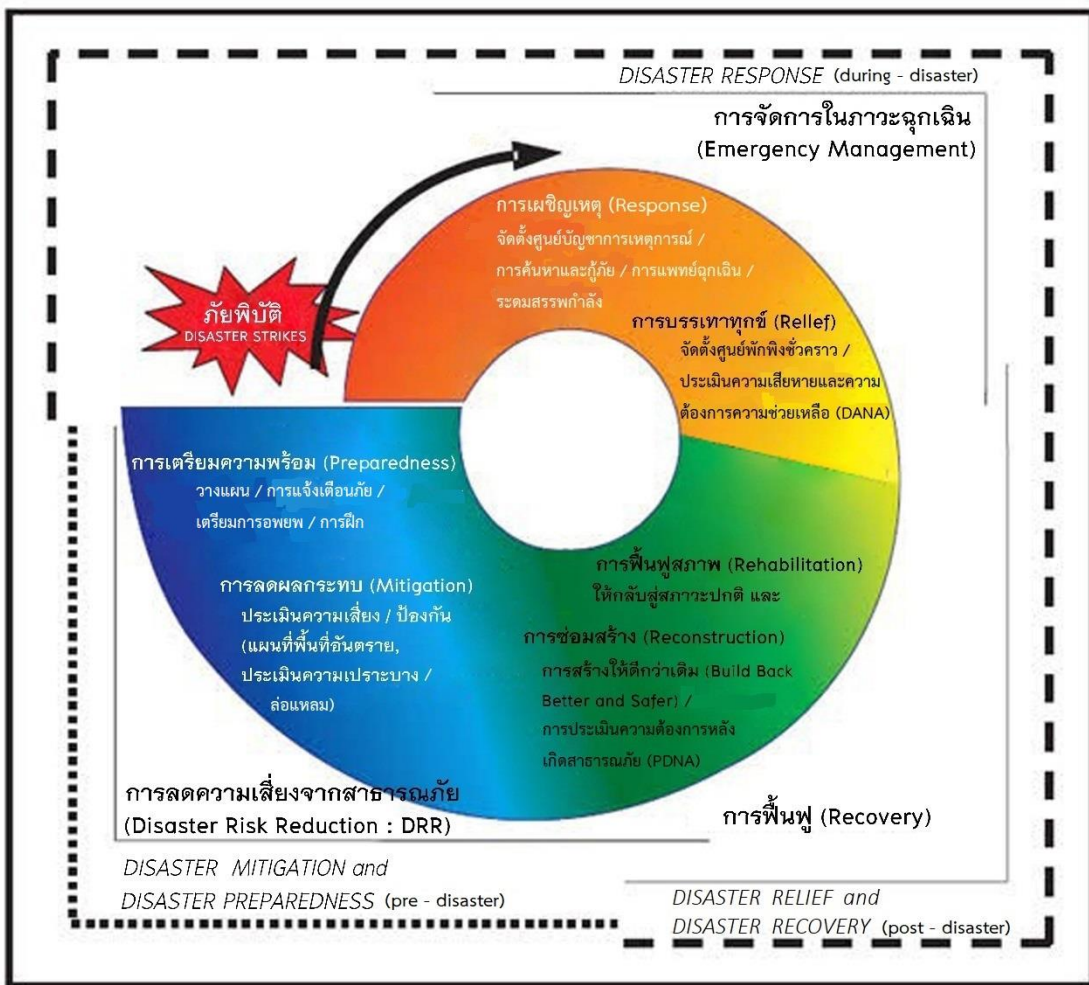
แผนภาพที่ ๒-๑ : แหล่งงบประมาณในการจัดการความเสี่ยงจากสาธารณภัยขององค์การบริหารส่วนตำบลทุ่งบุหลั้ง

บทที่ ๓

หลักการจัดการความเสี่ยงจากสาธารณภัย

๓.๑ วงจรการจัดการความเสี่ยงจากสาธารณภัย

วงจรการจัดการความเสี่ยงจากสาธารณภัย เป็นแนวทางการจัดการสาธารณภัยที่อธิบายให้เห็นถึงลักษณะวงจรเพื่อรับมือกับภัยซึ่งมีลักษณะการเกิดที่ยากแก่การคาดการณ์ผลที่เกิดขึ้น ซึ่งอาจมีรูปแบบการเกิด ไม่ซ้ำเดิม และไม่จำเป็นต้องเป็นลำดับก่อนหลังเสมอไป (Non Linear) จึงต้องมีการดำเนินการในลักษณะเป็นวงรอบ (Closed Loop) อย่างต่อเนื่อง ไม่สามารถแยกส่วนเฉพาะในแต่ละกระบวนการ ดังนั้น การจัดการความเสี่ยงจากสาธารณภัยจึงเป็นการจัดการสาธารณภัยแบบองค์รวม (Holistic Approach) เพื่อความปลอดภัยอย่างยั่งยืน ตั้งแต่การป้องกันและลดผลกระทบ การเตรียมความพร้อม การเผชิญเหตุ และบรรเทาทุกข์ ตลอดจนการฟื้นฟู ซึ่งการดำเนินการในแต่ละห้วงเวลาการเกิดสาธารณภัยอาจมีความคาบเกี่ยวกัน (Overlap) รวมทั้งระยะเวลาในการดำเนินการขึ้นอยู่กับความรุนแรงของภัยเป็นสำคัญ ดังแผนภาพที่ ๓-๑



ปรับจากที่มา : TorqAid. (๒๐๑๖). TorqAid disaster risk management framework: seven key diagrams. <https://www.preventionweb.net>. (๒๐๑๙, November :๒๕)

แผนภาพที่ ๓-๑ วงจรการจัดการความเสี่ยงจากสาธารณภัย (Disaster Risk Management : DRM) เพื่อความปลอดภัยอย่างยั่งยืน (Resilience)

๓.๒ กลไกการจัดการความเสี่ยงจากสาธารณภัย

ในการดำเนินการป้องกันและบรรเทาสาธารณภัย และการจัดการความเสี่ยงจากสาธารณภัยในองค์การบริหารส่วนตำบลทุ่งบุหลัง จะมีองค์กรที่เกี่ยวข้องในการอำนวยความสะดวก ควบคุม สั่งการ และประสานการปฏิบัติ ตั้งแต่ระดับประเทศ ซึ่งกองอำนาจการป้องกันและบรรเทาสาธารณภัย องค์การบริหารส่วนตำบลทุ่งบุหลัง ต้องมีการเชื่อมโยงและรับนโยบายแผนงานแนวทางมาดำเนินการ รวมทั้งการประสานกับหน่วยงานบริหารจัดการสาธารณภัยในระดับอำเภอ และระดับจังหวัดด้วย

๓.๒.๑ ระดับนโยบาย

(๑) คณะกรรมการป้องกันและบรรเทาสาธารณภัยแห่งชาติ (กปภ.ช.)

มีหน้าที่กำหนดนโยบายการป้องกันและบรรเทาสาธารณภัยแห่งชาติ บูรณาการพัฒนาระบบการป้องกันและบรรเทาสาธารณภัย ระหว่างหน่วยงานของรัฐและหน่วยงานภาคเอกชนให้มีประสิทธิภาพ โดยมีองค์ประกอบ และอำนาจหน้าที่ตามที่ระบุในมาตรา ๖ และมาตรา ๗ แห่งพระราชบัญญัติป้องกันและบรรเทาสาธารณภัย พ.ศ. ๒๕๕๐

(๒) คณะกรรมการป้องกันอุบัติภัยแห่งชาติ (กปอ.)

มีหน้าที่เสนอแนะนโยบายเกี่ยวกับการป้องกันอุบัติภัยของประเทศและเสนอแนะแนวทางปฏิบัติและประสานงานระหว่างหน่วยงานของรัฐ โดยมีองค์ประกอบ และอำนาจหน้าที่ตามที่ระเบียบสำนักนายกรัฐมนตรีว่าด้วยการป้องกันอุบัติภัยแห่งชาติ พ.ศ. ๒๕๖๔

(๓) คณะกรรมการบริหารระบบการเตือนภัยพิบัติแห่งชาติ (กภช.)

มีหน้าที่เสนอ และจัดทำมาตรการ แนวทาง นโยบาย แผนการบริหารระบบการเตือนภัยพิบัติแห่งชาติ แผนงาน และโครงการในการบริหารระบบการเตือนภัยพิบัติแห่งชาติ เพื่อเป็นกรอบในการดำเนินงานของหน่วยราชการที่เกี่ยวข้อง โดยมีองค์ประกอบ และอำนาจหน้าที่ตามที่ระเบียบสำนักนายกรัฐมนตรี ว่าด้วยการบริหารระบบการเตือนภัยพิบัติแห่งชาติ พ.ศ. ๒๕๕๒ และที่แก้ไขเพิ่มเติม (ฉบับที่ ๒) พ.ศ. ๒๕๖๒

๓.๒.๒ ระดับปฏิบัติ

กลไกการจัดการความเสี่ยงจากสาธารณภัยระดับปฏิบัติเป็นศูนย์กลางในการอำนวยความสะดวกและการประสานการปฏิบัติของหน่วยงานและภาคส่วนต่าง ๆ ที่เกี่ยวข้องกับการจัดการความเสี่ยงจากสาธารณภัยภายใต้แนวคิด “ศูนย์ปฏิบัติการฉุกเฉิน (Emergency Operation Center : EOC) ” โดยเรียกชื่อว่า กองบัญชาการป้องกัน และบรรเทาสาธารณภัยแห่งชาติ/กองอำนาจการป้องกันและบรรเทาสาธารณภัยแต่ละระดับ มีหน้าที่ ในการจัดการความเสี่ยงจากสาธารณภัย ด้วยการบังคับบัญชา อำนาจการ ควบคุม กำกับ และประสานการปฏิบัติ ระหว่างภาคส่วนตั้งแต่ภาวะปกติจนถึงเมื่อคาดว่าจะเกิดหรือเกิดสาธารณภัย โดยจะต้องมีการกำหนดโครงสร้าง อำนาจหน้าที่ และมอบหมายเจ้าหน้าที่ปฏิบัติงานในภารกิจหน้าที่ต่าง ๆ และต้องมีการจัดทำ แนวปฏิบัติหรือคู่มือการปฏิบัติงานตามขั้นตอนในแต่ละระดับการปฏิบัติการ (Level of Activation) รวมทั้ง ต้องจัดให้มีสถานที่ และสิ่งอำนวยความสะดวก (Facilities) สำหรับการปฏิบัติงาน โดยเมื่อเกิดหรือคาดว่าจะเกิดสาธารณภัยขึ้นกลไกดังกล่าวจะปรับเข้าสู่กระบวนการปฏิบัติในภาวะฉุกเฉิน โดยการจัดตั้ง “ศูนย์บัญชาการเหตุการณ์” ขึ้น ซึ่งแนวทางปฏิบัติในการจัดตั้งองค์กรปฏิบัติการจัดการในภาวะฉุกเฉินจะกล่าวต่อไปในบทที่ ๕

(๑) กองบัญชาการป้องกันและบรรเทาสาธารณภัยแห่งชาติ (บกปภ.ช.)

ทำหน้าที่บังคับบัญชา อำนาจการ ควบคุม กำกับ ดูแลและประสานการปฏิบัติการป้องกันและบรรเทาสาธารณภัยของกองอำนาจการป้องกันและบรรเทาสาธารณภัยแต่ละระดับ โดยมีรัฐมนตรีว่าการกระทรวงมหาดไทย เป็นผู้บัญชาการป้องกันและบรรเทาสาธารณภัยแห่งชาติ และปลัดกระทรวงมหาดไทย เป็นรองผู้บัญชาการป้องกันและบรรเทาสาธารณภัยแห่งชาติ ในกรณีการจัดการสาธารณภัยขนาดใหญ่ (ระดับ ๓) มีรัฐมนตรีว่าการกระทรวงมหาดไทย และกรณีการจัดการสาธารณภัยร้ายแรงอย่างยิ่ง (ระดับ ๔) มีนายกรัฐมนตรีหรือรองนายกรัฐมนตรีที่ได้รับมอบหมาย เป็นผู้ควบคุมสั่งการ และบัญชาการ

(๒) กองอำนาจการป้องกันและบรรเทาสาธารณภัยกลาง (กอปภ.ก.)

ทำหน้าที่ประสานงาน บูรณาการข้อมูล และการปฏิบัติการของหน่วยงานที่เกี่ยวข้อง ทั้งในส่วนของสรรพกำลัง เครื่องมืออุปกรณ์ แผนปฏิบัติการเพื่อเตรียมความพร้อมในการป้องกันและแก้ไขปัญหา สาธารณภัยทั้งระบบในภาวะปกติ และในภาวะใกล้เกิดภัย ทำหน้าที่เตรียมการเผชิญเหตุ ติดตาม และเฝ้าระวังสถานการณ์ รวมถึงวิเคราะห์ข้อมูลที่เกี่ยวข้อง ประเมินสถานการณ์ และแจ้งเตือนภัยพร้อมทั้งรายงาน และเสนอความเห็นต่อผู้บัญชาการป้องกันและบรรเทาสาธารณภัยแห่งชาติหรือนายกรัฐมนตรีตามแต่ระดับการจัดการสาธารณภัยเพื่อตัดสินใจในการรับมือ โดยมีอธิบดีกรมป้องกันและบรรเทาสาธารณภัยเป็นผู้อำนวยการกลาง

(๓) กองอำนาจการป้องกันและบรรเทาสาธารณภัยจังหวัด (กอปภ.จ.)

ทำหน้าที่อำนาจการ ควบคุม สนับสนุน และประสานการปฏิบัติการป้องกันและบรรเทาสาธารณภัยในพื้นที่จังหวัดที่รับผิดชอบ โดยมีผู้ว่าราชการจังหวัด/ผู้อำนวยการจังหวัด เป็นผู้อำนวยการรองผู้ว่าราชการจังหวัดที่ผู้ว่าราชการจังหวัดมอบหมาย และนายกองค้การบริหารส่วนจังหวัด เป็นรองผู้อำนวยการ ทั้งนี้ ให้มีการจัดประชุมกองอำนาจการป้องกันและบรรเทาสาธารณภัยจังหวัด อย่างน้อยปีละ ๒ ครั้ง

(๔) กองอำนาจการป้องกันและบรรเทาสาธารณภัยกรุงเทพมหานคร (กอปภ.กทม.)

ทำหน้าที่อำนาจการ ควบคุม สนับสนุน ประสานการปฏิบัติในการป้องกันและบรรเทาสาธารณภัยในเขตกรุงเทพมหานคร และจัดทำแผนปฏิบัติการหรือแผนเผชิญเหตุตามประเภทความเสี่ยงภัยให้สอดคล้องกับแผนการป้องกันและบรรเทาสาธารณภัยกรุงเทพมหานคร รวมทั้งดำเนินการสนับสนุนการปฏิบัติการป้องกันและบรรเทาสาธารณภัย และเป็นหน่วยเผชิญเหตุเมื่อเกิดสาธารณภัยในพื้นที่รับผิดชอบโดยมีผู้ว่าราชการกรุงเทพมหานครในฐานะผู้อำนวยการเป็นผู้รับผิดชอบ มีอำนาจหน้าที่และแนวทางปฏิบัติตามหมวด ๓ แห่งพระราชบัญญัติป้องกันและบรรเทาสาธารณภัย พ.ศ. ๒๕๕๐ ทั้งนี้ องค์ประกอบและอำนาจหน้าที่ให้เป็นไปตามที่ผู้ว่าราชการกรุงเทพมหานครกำหนด

(๕) กองอำนาจการป้องกันและบรรเทาสาธารณภัยสำนักงานเขต (กอปภ.สนข.)

ทำหน้าที่รับผิดชอบ และปฏิบัติหน้าที่ในการป้องกันและบรรเทาสาธารณภัยในเขตของตน และมีหน้าที่ช่วยเหลือผู้อำนวยการกรุงเทพมหานครตามที่ได้รับมอบหมาย โดยให้ส่วนราชการและหน่วยงานของกรุงเทพมหานคร รวมทั้งภาคเอกชนที่อยู่ในเขตพื้นที่ร่วมปฏิบัติงานในกองอำนาจการป้องกันและบรรเทาสาธารณภัยสำนักงานเขต

(๖) กองอำนาจการป้องกันและบรรเทาสาธารณภัยอำเภอ (กอปภ.อ.)

ทำหน้าที่อำนาจการ ควบคุม สนับสนุน และประสานการปฏิบัติกับองค์กรปกครองส่วนท้องถิ่น ในเขตพื้นที่รับผิดชอบในการป้องกันและบรรเทาสาธารณภัย และปฏิบัติงานตามที่ผู้ว่าราชการจังหวัดหรือกองอำนาจการป้องกันและบรรเทาสาธารณภัยจังหวัดมอบหมาย โดยมีนายอำเภอ/ผู้อำนวยการอำเภอ เป็นผู้อำนวยการ ทั้งนี้ ให้มีการจัดประชุมกองอำนาจการป้องกันและบรรเทาสาธารณภัยอำเภอ อย่างน้อยปีละ ๒ ครั้ง

(๗) กองอำนวยการป้องกันและบรรเทาสาธารณภัยเมืองพัทยา (กอปภ.เมืองพัทยา)

ทำหน้าที่อำนวยการ ควบคุม ปฏิบัติการป้องกันและบรรเทาสาธารณภัย เฉพาะเหตุและแจ้งเตือนภัยเมื่อเกิดสาธารณภัยขึ้น พร้อมทั้งจัดทำแผนปฏิบัติการในการป้องกันและบรรเทาสาธารณภัยของเมืองพัทยา ให้สอดคล้องกับแผนการป้องกันและบรรเทาสาธารณภัยจังหวัดและแผนการป้องกันและบรรเทาสาธารณภัยอำเภอ รวมถึงมีหน้าที่ช่วยเหลือผู้อำนวยการจังหวัดและผู้อำนวยการอำเภอตามที่ได้รับมอบหมาย พร้อมทั้ง สนับสนุนการป้องกัน และบรรเทาสาธารณภัยให้องค์กรปกครองส่วนท้องถิ่น ซึ่งมีพื้นที่ติดต่อหรือใกล้เคียง หรือเขตพื้นที่อื่นเมื่อได้รับการร้องขอ โดยมีนายกเมืองพัทยา/ผู้อำนวยการเมืองพัทยา เป็นผู้อำนวยการ ทั้งนี้ ให้มีการจัดประชุมกองอำนวยการป้องกันและบรรเทาสาธารณภัยเมืองพัทยา อย่างน้อยปีละ ๒ ครั้ง

(๘) กองอำนวยการป้องกันและบรรเทาสาธารณภัยเทศบาล (กอปภ.ทน./ทม./ทต.)

ทำหน้าที่อำนวยการ ควบคุม ปฏิบัติการป้องกันและบรรเทาสาธารณภัย เฉพาะเหตุและแจ้งเตือนภัยเมื่อเกิดสาธารณภัยขึ้น พร้อมทั้งจัดทำแผนปฏิบัติการในการป้องกันและบรรเทาสาธารณภัยของเทศบาล ให้สอดคล้องกับแผนการป้องกันและบรรเทาสาธารณภัยจังหวัด และแผนการป้องกันและบรรเทาสาธารณภัยอำเภอ รวมถึงมีหน้าที่ช่วยเหลือผู้อำนวยการจังหวัดและผู้อำนวยการอำเภอตามที่ได้รับมอบหมาย พร้อมทั้ง สนับสนุนการป้องกัน และบรรเทาสาธารณภัยให้องค์กรปกครองส่วนท้องถิ่น ซึ่งมีพื้นที่ติดต่อหรือใกล้เคียง หรือเขตพื้นที่อื่นเมื่อได้รับการร้องขอ โดยมีนายกเทศมนตรี/ผู้อำนวยการเทศบาล เป็นผู้อำนวยการ ทั้งนี้ ให้มีการจัดประชุมกองอำนวยการป้องกันและบรรเทาสาธารณภัยเทศบาล อย่างน้อยปีละ ๒ ครั้ง

(๙) กองอำนวยการป้องกันและบรรเทาสาธารณภัยองค์การบริหารส่วนตำบล (กอปภ.อบต.)

ทำหน้าที่อำนวยการ ควบคุม ปฏิบัติการป้องกันและบรรเทาสาธารณภัย เฉพาะเหตุและแจ้งเตือนภัยเมื่อเกิดสาธารณภัยขึ้น พร้อมทั้งจัดทำแผนปฏิบัติการในการป้องกันและบรรเทาสาธารณภัยขององค์การบริหารส่วนตำบลให้สอดคล้องกับแผนการป้องกันและบรรเทาสาธารณภัยจังหวัด และแผนการป้องกันและบรรเทาสาธารณภัยอำเภอ รวมถึงมีหน้าที่ช่วยเหลือผู้อำนวยการจังหวัดและผู้อำนวยการอำเภอตามที่ได้รับมอบหมาย พร้อมทั้งสนับสนุนการป้องกัน และบรรเทาสาธารณภัยให้องค์กรปกครองส่วนท้องถิ่นซึ่งมีพื้นที่ติดต่อหรือใกล้เคียง หรือเขตพื้นที่อื่นเมื่อได้รับการร้องขอ โดยมีนายกองค์การบริหารส่วนตำบล/ผู้อำนวยการองค์การบริหาร ส่วนตำบลเป็นผู้อำนวยการ ทั้งนี้ ให้มีการจัดประชุมกองอำนวยการป้องกันและบรรเทาสาธารณภัยองค์การบริหารส่วนตำบล อย่างน้อยปีละ ๒ ครั้ง และมีองค์ประกอบ ดังนี้

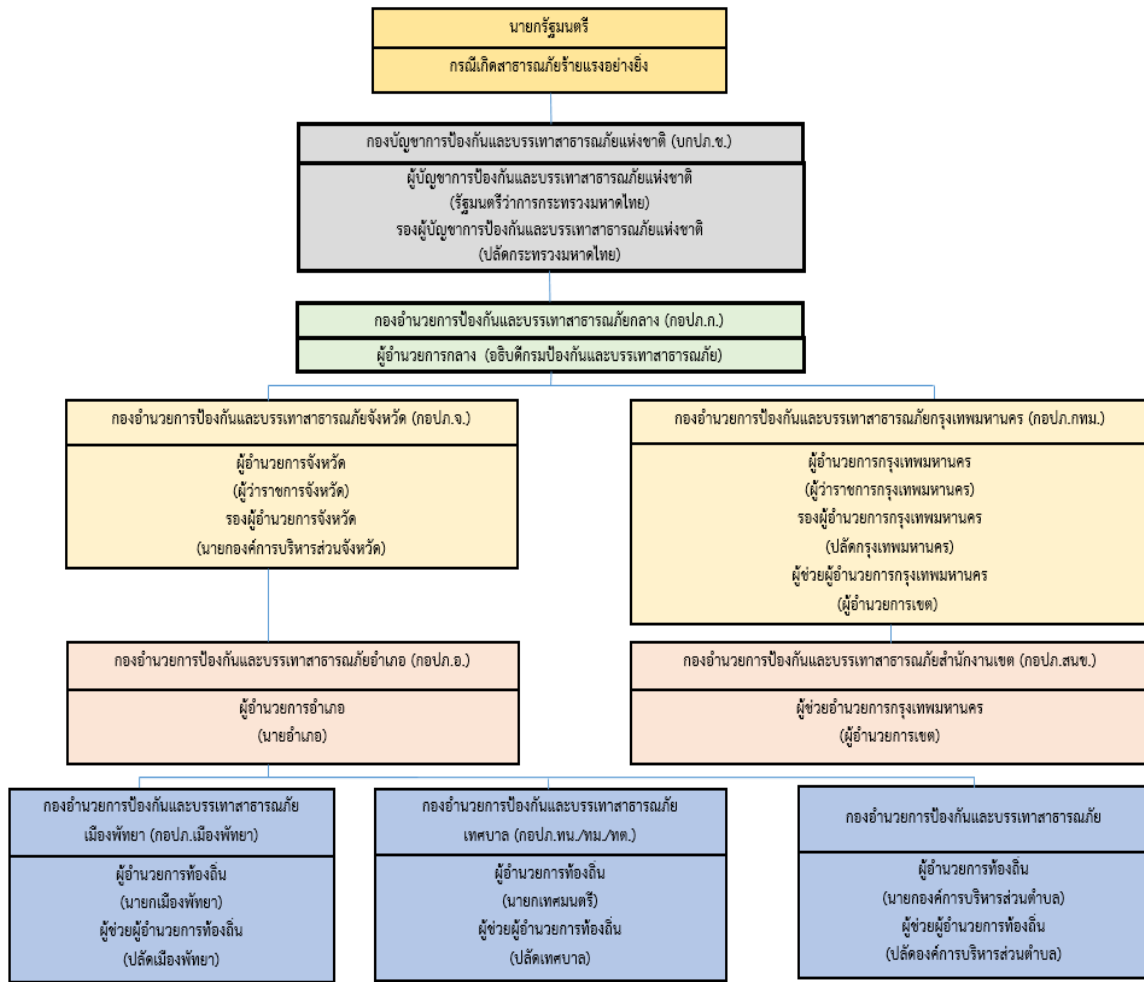
กองอำนวยการป้องกันและบรรเทาสาธารณภัย องค์การบริหารส่วนตำบลทุ่งบุหลัง

ประกอบด้วย

๑. นายกองค้การบริหารส่วนตำบลทุ่งบุหลัง	ผู้อำนวยการ
๒. ปลัดองค์การบริหารส่วนตำบลทุ่งบุหลัง	รองผู้อำนวยการ
๓. กำนันตำบลทุ่งบุหลัง	กรรมการ
๔. ผู้ใหญ่บ้านทุกหมู่บ้าน	กรรมการ
๕. เจ้าหน้าที่สาธารณสุขตำบล	กรรมการ
๖. หัวหน้าสำนักปลัด	กรรมการ
๗. ผู้อำนวยการกองคลัง	กรรมการ
๘. ผู้อำนวยการสวัสดิการสังคม	กรรมการ
๙. ผู้อำนวยการกองช่าง	กรรมการ
๑๐. เจ้าพนักงานสาธารณสุขชำนาญงาน	กรรมการ
๑๑. เจ้าพนักงานป้องกันและบรรเทาสาธารณภัยชำนาญงาน	กรรมการ/เลขานุการ

อำนาจหน้าที่

๑. จัดทำแผนปฏิบัติการในการป้องกันและบรรเทาสาธารณภัยขององค์กรปกครองส่วนท้องถิ่น และแผนที่เกี่ยวข้องเพื่ออำนวยความสะดวก ประสานงาน และสนับสนุนการปฏิบัติในการป้องกันและบรรเทาสาธารณภัย ขององค์กรปกครองส่วนท้องถิ่น
๒. กำหนดแนวทางปฏิบัติเพื่อลดความเสี่ยงจากสาธารณภัย การเตรียมพร้อมรับมือกับสาธารณภัย เช่น จัดให้มีการฝึกการป้องกันและบรรเทาสาธารณภัย เป็นต้น
๓. จัดตั้งทีมเฝ้าระวัง ติดตาม ประเมินและวิเคราะห์สถานการณ์สาธารณภัย และแจ้งเตือนภัยเมื่อเกิดหรือคาดว่าจะเกิดสาธารณภัยขึ้นในเขตพื้นที่ และให้จัดตั้งศูนย์ปฏิบัติการฉุกเฉินท้องถิ่น เพื่อควบคุมและบัญชาการ การเผชิญเหตุสาธารณภัยในพื้นที่
๔. รวบรวม จัดทำคลังข้อมูลทรัพยากรในการป้องกันและบรรเทาสาธารณภัย และฐานข้อมูลความเสี่ยงภัยในพื้นที่อปท.
๕. ช่วยเหลือผู้อำนวยการจังหวัดและผู้อำนวยการอำเภอตามที่ได้รับมอบหมาย
๖. สนับสนุนการป้องกันและบรรเทาสาธารณภัยให้แก่องค์กรปกครองส่วนท้องถิ่นแห่งพื้นที่หรือพื้นที่ใกล้เคียงเมื่อได้รับการร้องขอ



แผนภาพที่ ๓-๒ กลไกการจัดการความเสี่ยงจากสาธณภัย

๓.๓ บทบาท หน้าที่ และแนวทางปฏิบัติร่วมกับหน่วยงานที่เกี่ยวข้องระดับ อปท.

๓.๓.๑ การปฏิบัติร่วมกับอำเภอและจังหวัด

(๑) จัดเจ้าหน้าที่ประสานอำเภอและจังหวัด ในช่วงระยะขณะเกิดภัย พร้อมทั้งรายงานสถานการณ์สาธณภัยที่เกิดขึ้นตามข้อเท็จจริงเป็นระยะๆ

(๒) กรณีสถานการณ์สาธณภัยมีความรุนแรงให้ประสานขอกำลังสนับสนุนจากกองอำนวยการป้องกันและบรรเทาสาธณภัยอำเภอ/จังหวัด ตามลำดับ

๓.๓.๒ การปฏิบัติร่วมกับองค์กรปกครองส่วนท้องถิ่นข้างเคียง

(๑) เมื่อเกิดสาธณภัยขึ้นในเขตพื้นที่ของ องค์การบริหารส่วนตำบลทุ่งบุหุลัง และสาธณภัยมีความรุนแรงขยายเป็นวงกว้างให้ผู้อำนวยการท้องถิ่น องค์การบริหารส่วนตำบลทุ่งบุหุลัง รายงานผู้อำนวยการอำเภอ พร้อมทั้งประสานกองอำนวยการป้องกันและบรรเทาสาธณภัย องค์การบริหารส่วนตำบลขอนแก่น ให้สนับสนุนการป้องกันและบรรเทาสาธณภัยที่เกิดขึ้น

(๒) เมื่อเกิดสาธณภัยขึ้นในเขตพื้นที่ของ องค์การบริหารส่วนตำบลขอนแก่น ให้ผู้อำนวยการท้องถิ่น องค์การบริหารส่วนตำบลทุ่งบุหุลัง ให้การสนับสนุนการป้องกันและบรรเทาสาธณภัยที่เกิดขึ้น เพื่อเป็นการบูรณาการและการประสานการปฏิบัติงานร่วมกัน

๓.๓.๓ การปฏิบัติร่วมกับหน่วยทหารในพื้นที่

ในการปฏิบัติภารกิจป้องกันและบรรเทาสาธารณภัยร่วมระหว่างพลเรือนกับทหารนั้น จะต้องมี การประสานงานกันอย่างใกล้ชิด เพื่อเป็นการสนับสนุนการจัดการสาธารณภัยของกองอำนวยการป้องกันและบรรเทา สาธารณภัย องค์การบริหารส่วนตำบลทุ่งบุหลัง และศูนย์ปฏิบัติการฉุกเฉินท้องถิ่น องค์การบริหารส่วนตำบลทุ่งบุหลัง กับ (ระบุน่วยงานทหารในพื้นที่) ทั้งนี้ ฝ่ายทหารอาจพิจารณาจัดตั้งศูนย์ประสานงานหรือศูนย์ปฏิบัติงานร่วมระหว่างพล เรือนกับทหาร ขึ้นอยู่กับระดับของหน่วยและสถานการณ์สาธารณภัยนั้นๆ โดยมีแนวทางปฏิบัติสอดคล้องกับแผนการ ป้องกันและบรรเทาสาธารณภัยกระทรวงกลาโหม แผนการป้องกันและบรรเทาสาธารณภัย จังหวัดสตูล พ.ศ.๒๕๖๔ และข้อตกลงว่าด้วยการป้องกันและบรรเทาสาธารณภัย ระหว่างผู้อำนวยการจังหวัดกับหน่วยงานทหารในพื้นที่ ทั้งนี้ รายละเอียดการแบ่งมอบพื้นที่ในการช่วยเหลือผู้ประสบภัยพิบัติของหน่วยทหาร

๓.๓.๔ การปฏิบัติร่วมกับภาคประชาสังคม เอกชน และองค์การสาธารณกุศล

กองอำนวยการป้องกันและบรรเทาสาธารณภัย องค์การบริหารส่วนตำบลทุ่งบุหลัง เป็นศูนย์กลางในการ ประสานการปฏิบัติในเขตรับผิดชอบตลอด ๒๔ ชั่วโมง เพื่อให้สามารถติดต่อประสานงาน สั่งการ รายงาน การปฏิบัติ และสถานการณ์ระหว่างทุกหน่วยงานที่เกี่ยวข้องได้อย่างต่อเนื่อง รวดเร็ว และเชื่อถือได้ โดยมีแนวทางปฏิบัติ ดังนี้

(๑) จัดเจ้าหน้าที่ประสานงานกับศูนย์ปฏิบัติการฉุกเฉิน องค์การบริหารส่วนตำบลทุ่งบุหลัง (กรณีเกิด สาธารณภัย) เพื่อร่วมปฏิบัติการป้องกันและบรรเทาสาธารณภัย และการช่วยเหลือสงเคราะห์ผู้ประสบภัยให้เป็นไป อย่างมีประสิทธิภาพ

(๒) จัดทำแผนประสานงานกับองค์การสาธารณกุศล และให้องค์การสาธารณกุศล ในจังหวัดจัดเจ้าหน้าที่ ประสานงานกับ องค์การบริหารส่วนตำบลทุ่งบุหลัง ตลอด ๒๔ ชั่วโมง พร้อมอุปกรณ์และบุคลากรที่สามารถปฏิบัติภารกิจได้

(๓) องค์การบริหารส่วนตำบลทุ่งบุหลัง และโรงพยาบาลส่งเสริมสุขภาพประจำตำบล ร่วมกับองค์การสาธาณกุศลจัดทำแนวทางปฏิบัติในการสนับสนุนทรัพยากร เจ้าหน้าที่ อุปกรณ์ และเครื่องมือ เพื่อการปฏิบัติงานของ องค์การปฏิบัติในการจัดการสาธารณภัยแต่ละระดับ

(๔) กรณีที่เมื่อเกิดสาธารณภัยขึ้น ถ้าองค์การสาธารณกุศลไปถึงพื้นที่ประสบภัยก่อน เจ้าหน้าที่ผู้รับผิดชอบ ให้กันเขตพื้นที่อันตรายและกันไม่ให้ผู้ที่ไม่เกี่ยวข้องเข้าไปยังพื้นที่อันตราย พร้อมทั้งแจ้งหน่วยงานหรือเจ้าหน้าที่ ผู้รับผิดชอบโดยทันที เพื่อดำเนินการควบคุมสถานการณ์สาธารณภัย

(๕) กรณีที่ได้รับการประสานจาก องค์การบริหารส่วนตำบลทุ่งบุหลัง หรือหน่วยงานที่รับผิดชอบ เช่น ตำรวจ เทศบาล เป็นต้น ให้องค์การสาธารณกุศลจัดชุดเคลื่อนที่เร็วออกไปยังที่เกิดเหตุ และให้รายงานตัวที่ศูนย์ ปฏิบัติการฉุกเฉิน องค์การบริหารส่วนตำบลทุ่งบุหลัง หรือผู้อำนวยการท้องถิ่น เพื่อรับมอบหมายภารกิจในการ ปฏิบัติการ

(๖) กรณีหลังเกิดสาธารณภัย ให้องค์การสาธารณกุศล องค์กรเอกชน ช่วยเหลือ เจ้าหน้าที่หรือหน่วยงานที่ เกี่ยวข้องในการรักษาความปลอดภัยในสถานที่เกิดเหตุ และพื้นที่รองรับการอพยพ ประสานหน่วยแพทย์และพยาบาล อีกทั้งให้การรักษายาบาลเบื้องต้นแก่ผู้ประสบสาธารณภัย พร้อมทั้งลำเลียงผู้ได้รับบาดเจ็บส่งโรงพยาบาลส่งเสริม สุขภาพประจำตำบล โรงพยาบาลประจำอำเภอ รวมทั้งอพยพช่วยเหลือ ผู้ประสบสาธารณภัยไปยังที่ปลอดภัยหรือ พื้นที่รองรับการอพยพ

ตารางที่ ๓-๑ : รายนามภาคประชาสังคม และองค์การสาธารณกุศลในพื้นที่ องค์การบริหารส่วนตำบลทุ่งบุหลัง

ลำดับที่	รายนามภาคประชาสังคม และองค์การสาธารณกุศล	โทรศัพท์/โทรสาร	รายชื่อผู้ประสานงาน
๑.	นางสาวจ้านง เกษม		นายสมเกียรติ ทุ่งหว้า
๒.	นายบุญมี เก้าเอี้ยน		
๓.	นางสาวกัญญารัตน์ ต้าเผือก		
๔.	นางสาวพิมภา หล๊ะเลย		
๕.	นางจิรา นาคพันธ์		
๖.	นายประจวบ เฟ็งแก้ว		
๗.	นายนภดล หลังปุเต๊ะ		
๘.	นายวิรุญ ไชยเทพ		
๙.	นายยวรัตน์ ม่วงไหมทอง		
๑๐.	นางสาวปริศนา หยิ่นเปี้ยว		
๑๑.	นายสมศักดิ์ สรรฤทธิ์	๐๘๓ - ๑๙๓๑๘๕๐	
๑๒.	นางเพ็ญศรี จันท์เพชร		
๑๓.	นายอาบิติน คลังซ้อง		
๑๔.	นางยุพิน กลับทับลัง		
๑๕.	นางกานต์ธิดา โต้ะลาตี		
๑๖.	นายอนิสรุ หลังเกาะ	๐๘๗ - ๙๖๗๕๕๒๙	
๑๗.	นางฟาตีหะ อาดำ		
๑๘.	นางมะลิ ยี่ดลัน		
๑๙.	นายอาหวย สารบัญญัติ		
๒๐.	นายสนั่น หลงหัน		
๒๑.	นางหยง โต้ะหมาด	๐๙๙ - ๐๓๔๔๗๖๓	
๒๒.	นายอำนาจ ชายเกตุ		

๓.๔ ขอบเขตสาธารณภัย

ขอบเขตสาธารณภัยตามแผนการป้องกันและบรรเทาสาธารณภัยแห่งชาติฉบับนี้ ให้เป็นไปตามความหมาย “สาธารณภัย” ตามมาตรา ๔ แห่งพระราชบัญญัติป้องกันและบรรเทาสาธารณภัย พ.ศ. ๒๕๕๐ ดังนี้

“อัคคีภัย วาตภัย อุทกภัย ภัยแล้ง โรคระบาดในมนุษย์ โรคระบาดสัตว์ โรคระบาดสัตว์น้ำ การระบาดของศัตรูพืช ตลอดจนภัยอื่น ๆ อันมีผลกระทบต่อสาธารณสุข ไม่ว่าจะเกิดจากธรรมชาติ มีผู้ทำให้เกิดขึ้น อุบัติเหตุ หรือเหตุอื่นใด ซึ่งก่อให้เกิดอันตรายแก่ชีวิต ร่างกายของประชาชน หรือความเสียหายแก่ทรัพย์สินของประชาชน หรือของรัฐ และให้หมายความรวมถึงภัยทางอากาศ และการก่อวินาศกรรมด้วย”

๓.๕ ระดับการจัดการสาธารณภัย

ระดับการจัดการสาธารณสุขแบ่งเป็น ๔ ระดับ ทั้งนี้ ขึ้นกับพื้นที่ ประชากร ความซับซ้อน หรือความสามารถในการจัดการสาธารณสุข ตลอดจนศักยภาพด้านทรัพยากร ที่ผู้มีอำนาจตามกฎหมายใช้ดุลยพินิจในการตัดสินใจเกี่ยวกับความสามารถในการเข้าควบคุมสถานการณ์เป็นหลัก ดังนี้

ระดับ	การจัดการ	ผู้มีอำนาจตามกฎหมาย
๑	สาธารณสุขขนาดเล็ก	ผู้อำนวยการอำเภอ ผู้อำนวยการท้องถิ่น และ/หรือ ผู้ช่วยผู้อำนวยการกรุงเทพมหานคร ควบคุม และสั่งการ
๒	สาธารณสุขขนาดกลาง	ผู้อำนวยการจังหวัด หรือผู้อำนวยการกรุงเทพมหานคร ควบคุม สั่งการ และบัญชาการ
๓	สาธารณสุขขนาดใหญ่	ผู้บัญชาการป้องกันและบรรเทาสาธารณสุขแห่งชาติ ควบคุม สั่งการ และบัญชาการ
๔	สาธารณสุขร้ายแรงอย่างยิ่ง	นายกรัฐมนตรีหรือรองนายกรัฐมนตรีที่นายกรัฐมนตรีมอบหมาย ควบคุม สั่งการ และบัญชาการ

เมื่อเกิดหรือคาดว่าจะเกิดสาธารณสุขขึ้นในพื้นที่ องค์การบริหารส่วนตำบลตำบลทุ่งบุหลัง นายกองค์การบริหารส่วนตำบลตำบลทุ่งบุหลัง ในฐานะผู้อำนวยการท้องถิ่นตามพระราชบัญญัติป้องกันและบรรเทาสาธารณสุข พ.ศ. ๒๕๕๐ มาตรา ๒๐ จะเข้าดำเนินการป้องกันและบรรเทาสาธารณสุขในเขตพื้นที่โดยเร็วเป็นลำดับแรก มีอำนาจสั่งการ ควบคุม และกำกับดูแลการปฏิบัติหน้าที่ของเจ้าพนักงานและอาสาสมัคร รวมทั้งติดตามสถานการณ์ที่เกิดขึ้น ประเมินโอกาสการขยายความรุนแรงของภัย เพื่อรายงานนายอำเภอ ให้เสนอต่อผู้ว่าราชการจังหวัดพิจารณาประกาศหรือยกระดับของภัยจากสาธารณสุขขนาดเล็กเป็นสาธารณสุขขนาดกลางต่อไป

๓.๖ กฎหมายและระเบียบที่เกี่ยวข้องกับการจัดการความเสี่ยงจากสาธารณสุข

พระราชบัญญัติป้องกันและบรรเทาสาธารณสุข พ.ศ. ๒๕๕๐ เป็นกฎหมายหลักในการจัดการความเสี่ยงจากสาธารณสุขของประเทศ โดยมีกฎหมาย/ ระเบียบ/ ประกาศ/ คำสั่งอื่นๆ ที่เกี่ยวข้องสนับสนุนการจัดการ ความเสี่ยงจากสาธารณสุข ดังนี้

๓.๖.๑ กฎหมายหลัก

พระราชบัญญัติป้องกันและบรรเทาสาธารณสุข พ.ศ. ๒๕๕๐ และอนุบัญญัติที่เกี่ยวข้อง รวม ๙ ฉบับ ได้แก่

(๑) กฎกระทรวงกำหนดหลักเกณฑ์และวิธีการชดเชยความเสียหายแก่ผู้เสียหายจากการบำบัดยันตรายจากสาธารณสุข พ.ศ. ๒๕๕๔

(๒) ระเบียบกระทรวงมหาดไทย ว่าด้วยกิจการอาสาสมัครป้องกันภัยฝ่ายพลเรือน พ.ศ. ๒๕๕๓

(๓) ระเบียบกระทรวงมหาดไทย ว่าด้วยหลักเกณฑ์การแต่งตั้งและการปฏิบัติหน้าที่ของเจ้าพนักงานป้องกันและบรรเทาสาธารณสุข พ.ศ. ๒๕๕๓

(๔) ระเบียบกระทรวงมหาดไทย ว่าด้วยหลักเกณฑ์เกี่ยวกับการออกหนังสือรับรองกรณีผู้ประสบภัย หรือเจ้าของหรือผู้ครอบครองทรัพย์สิน ร้องขอหลักฐานเพื่อรับการสงเคราะห์ หรือบริการอื่นใด พ.ศ. ๒๕๕๒

(๕) ระเบียบกระทรวงมหาดไทย ว่าด้วยเครื่องแบบ เครื่องหมาย และบัตรประจำตัวเจ้าพนักงานป้องกันและบรรเทาสาธารณสุข พ.ศ. ๒๕๕๔

(๖) ระเบียบกระทรวงมหาดไทย ว่าด้วยค่าใช้จ่ายเพื่อช่วยเหลือประชาชนตามอำนาจหน้าที่ขององค์กรปกครองส่วนท้องถิ่น พ.ศ. ๒๕๖๐ และที่แก้ไขเพิ่มเติม

(๗) ระเบียบคณะกรรมการป้องกันและบรรเทาสาธารณสุขแห่งชาติ ว่าด้วยค่าใช้จ่ายของอาสาสมัคร ในการป้องกันและบรรเทาสาธารณสุข พ.ศ. ๒๕๖๐

(๘) ประกาศกรมป้องกันและบรรเทาสาธารณภัย เรื่องแบบหนังสือรับรองผู้ประสบภัย

(๙) ประกาศกรมป้องกันและบรรเทาสาธารณภัย เรื่อง หลักเกณฑ์ วิธีการ และเงื่อนไขการใช้จ่ายเงินพระราชกรณียกิจป้องกันหรือยับยั้งภัยพิบัติกรณีฉุกเฉิน

๓.๖.๒ กฎหมาย/ ระเบียบ/ ประกาศ/ คำสั่ง ที่สำคัญเพื่อการสนับสนุนการจัดการความเสี่ยงจากสาธารณภัย

(๑) พระราชบัญญัติระเบียบบริหารราชการแผ่นดิน พ.ศ. ๒๕๓๔ และที่แก้ไขเพิ่มเติม และระเบียบสำนักนายกรัฐมนตรีที่เกี่ยวข้อง ได้แก่

(๑.๑) ระเบียบสำนักนายกรัฐมนตรี ว่าด้วยการป้องกันอุบัติเหตุภัยแห่งชาติ พ.ศ. ๒๕๓๘ และที่แก้ไขเพิ่มเติม

(๑.๒) ระเบียบสำนักนายกรัฐมนตรี ว่าด้วยการประสานงานด้านสาธารณสุขปีโรค พ.ศ. ๒๕๔๐

(๑.๓) ระเบียบสำนักนายกรัฐมนตรี ว่าด้วยการรับบริจาคและการให้ความช่วยเหลือผู้ประสบสาธารณภัย พ.ศ. ๒๕๔๒

(๑.๔) ระเบียบสำนักนายกรัฐมนตรี ว่าด้วยการป้องกันและขจัดมลพิษทางน้ำเนื่องจากน้ำมัน พ.ศ. ๒๕๔๗

(๑.๕) ระเบียบสำนักนายกรัฐมนตรี ว่าด้วยการบริหารทรัพยากรน้ำแห่งชาติ พ.ศ. ๒๕๖๑

(๑.๖) ระเบียบสำนักนายกรัฐมนตรี ว่าด้วยการบริหารระบบการเตือนภัยพิบัติแห่งชาติ พ.ศ. ๒๕๕๒ และที่แก้ไขเพิ่มเติม

(๑.๗) ระเบียบสำนักนายกรัฐมนตรี ว่าด้วยการเรียไรของหน่วยงานของรัฐ พ.ศ. ๒๕๔๔ และที่แก้ไขเพิ่มเติม

(๑.๘) ระเบียบสำนักนายกรัฐมนตรี ว่าด้วยคณะกรรมการบริหารสินเชื่อเกษตรแห่งชาติ พ.ศ. ๒๕๔๑

(๒) ระเบียบกระทรวงการคลังที่เกี่ยวข้อง ได้แก่

(๒.๑) ระเบียบกระทรวงการคลัง ว่าด้วยเงินพระราชกรณียกิจเพื่อช่วยเหลือผู้ประสบภัยพิบัติกรณีฉุกเฉิน พ.ศ. ๒๕๖๒

- หลักเกณฑ์การใช้จ่ายเงินพระราชกรณียกิจเพื่อช่วยเหลือผู้ประสบภัยพิบัติกรณีฉุกเฉิน พ.ศ. ๒๕๖๓

(๒.๒) ระเบียบกระทรวงการคลัง ว่าด้วยเงินพระราชกรณียกิจเพื่อช่วยเหลือคนไทยในต่างประเทศ พ.ศ. ๒๕๖๒

(๒.๓) ระเบียบกระทรวงการคลัง ว่าด้วยเงินพระราชกรณียกิจเพื่อใช้จ่ายกรณีฉุกเฉินหรือจำเป็นในการรักษาความมั่นคงของประเทศ พ.ศ. ๒๕๖๒

(๒.๔) ระเบียบกระทรวงการคลัง ว่าด้วยการจ่ายเงินพระราชกรณียกิจเพื่อการป้องกันและขจัดภาวะมลพิษทางทะเลเนื่องจากน้ำมัน พ.ศ. ๒๕๖๗

(๓) พระราชบัญญัติ/ ระเบียบ ประกาศ/ คำสั่งอื่นๆ

(๓.๑) พระราชบัญญัติกองอาสาวิชาดินแดน พ.ศ. ๒๔๙๗

(๓.๒) พระราชกำหนดการบริหารราชการในสถานการณ์ฉุกเฉิน พ.ศ. ๒๕๔๘

(๓.๓) พระราชบัญญัติกักพืช พ.ศ. ๒๕๐๗

(๓.๔) พระราชบัญญัติกาชาด พ.ศ. ๒๔๙๙

(๓.๕) พระราชบัญญัติลักษณะปกครองท้องที่ พระพุทธศักราช ๒๔๕๗

(๓.๖) พระราชบัญญัติจัดรูปที่ดินเพื่อเกษตรกรรม พ.ศ. ๒๕๕๘

(๓.๗) พระราชบัญญัติสงเคราะห์ผู้ประสบภัยเนื่องจากการช่วยเหลือราชการ การปฏิบัติงานของชาติหรือการปฏิบัติตามหน้าที่มนุษยธรรม พ.ศ. ๒๕๔๓

(๓.๘) พระราชบัญญัติทางหลวง พ.ศ. ๒๕๓๕

(๓.๙) พระราชบัญญัติทางหลวงสัมปทาน พ.ศ. ๒๕๔๒

(๓.๑๐) พระราชบัญญัติความปลอดภัยอาชีวอนามัย และสภาพแวดล้อมในการทำงาน พ.ศ. ๒๕๕๔

(๓.๑๑) พระราชบัญญัติสงเคราะห์ข้าราชการ ผู้ได้รับอันตรายหรือการป่วยเจ็บเพราะเหตุปฏิบัติราชการ พ.ศ. ๒๕๔๖

- (๓.๑๒) พระราชบัญญัติจัดระเบียบราชการกระทรวงกลาโหม พ.ศ.๒๕๕๑
 (๓.๑๓) พระราชบัญญัติการรักษาความมั่นคงภายในราชอาณาจักร พ.ศ. ๒๕๕๑
 (๓.๑๔) พระราชบัญญัติส่งเสริมและรักษาคุณภาพสิ่งแวดล้อม พ.ศ. ๒๕๓๕
 (๓.๑๕) พระราชบัญญัติควบคุมอาคาร พ.ศ. ๒๕๒๒
 (๓.๑๖) พระราชบัญญัติโรคติดต่อ พ.ศ. ๒๕๕๘
 (๓.๑๗) พระราชบัญญัติโรคระบาดสัตว์ พ.ศ. ๒๕๕๘
 (๓.๑๘) พระราชบัญญัติโรคพิษสุนัขบ้า พ.ศ. ๒๕๓๕
 (๓.๑๙) พระราชบัญญัติวัตถุอันตราย พ.ศ. ๒๕๓๕
 (๓.๒๐) พระราชบัญญัติพลังงานนิวเคลียร์เพื่อสันติ พ.ศ. ๒๕๕๙
 (๓.๒๑) พระราชบัญญัติควบคุมยุทธภัณฑ์ พ.ศ. ๒๕๓๐
 (๓.๒๒) พระราชบัญญัติอาวุธปืน เครื่องกระสุนปืน วัตถุระเบิด ดอกไม้เพลิง และสิ่งเทียมอาวุธปืน พ.ศ. ๒๔๙๐
 (๓.๒๓) พระราชบัญญัติว่าด้วยความผิดบางประการต่อการเดินอากาศ พ.ศ. ๒๕๕๘
 (๓.๒๔) พระราชบัญญัติองค์การบริหารส่วนตำบล พ.ศ. ๒๕๓๗
 (๓.๒๕) พระราชบัญญัติเทศบาล พ.ศ. ๒๔๙๖
 (๓.๒๖) พระราชบัญญัติองค์การบริหารส่วนจังหวัด พ.ศ. ๒๕๔๐
 (๓.๒๗) พระราชบัญญัติระเบียบบริหารกรุงเทพมหานคร พ.ศ. ๒๕๒๘
 (๓.๒๘) พระราชบัญญัติระเบียบบริหารเมืองพัทยา พ.ศ. ๒๕๔๒
 (๓.๒๙) พระราชบัญญัติการชลประทานหลวง พ.ศ. ๒๔๘๕
 (๓.๓๐) พระราชบัญญัติทรัพยากรน้ำ พ.ศ. ๒๕๖๑
 (๓.๓๑) พระราชบัญญัติการรักษาผลประโยชน์ของชาติทางทะเล พ.ศ. ๒๕๖๒
 (๓.๓๒) พระราชบัญญัติความรับผิดชอบทางแพ่งต่อความเสียหายจากมลพิษน้ำมันอันเกิดจากเรือ พ.ศ. ๒๕๖๐
 (๓.๓๓) พระราชบัญญัติการช่วยเหลือกู้ภัยทางทะเล พ.ศ. ๒๕๕๐
 (๓.๓๔) พระราชบัญญัติสาธารณสุข พ.ศ. ๒๕๓๕
 (๓.๓๕) พระราชบัญญัติโรงงาน พ.ศ. ๒๕๓๕
 (๓.๓๖) พระราชบัญญัติจราจรทางบก พ.ศ. ๒๕๒๒
 (๓.๓๗) พระราชบัญญัติการขนส่งทางบก พ.ศ.๒๕๒๒
 (๓.๓๘) พระราชบัญญัติการนิคมอุตสาหกรรมแห่งประเทศไทย พ.ศ. ๒๕๒๒
 (๓.๓๙) พระราชบัญญัติโรงแรม พ.ศ.๒๕๓๕
 (๓.๔๐) พระราชบัญญัติสถานบริการ พ.ศ.๒๕๐๙
 (๓.๔๑) พระราชบัญญัติการชลประทานหลวง พ.ศ.๒๔๘๕
 (๓.๔๒) พระราชบัญญัติรักษาความสะอาดและความเป็นระเบียบเรียบร้อยของบ้านเมือง พ.ศ. ๒๕๓๕

บทที่ ๔
การปฏิบัติก่อนเกิดภัย
ยุทธศาสตร์ที่ ๑ : การมุ่งเน้นการลดความเสี่ยงจากสาธารณภัย

การลดความเสี่ยงจากสาธารณภัยเป็นแนวคิดและวิธีปฏิบัติในการลดโอกาสของความรุนแรง และผลกระทบที่เกิดจากสาธารณภัยได้ด้วยการประเมินความเสี่ยง เพื่อนำมากำหนดนโยบาย แผน และมาตรการ เพื่อแก้ไขต้นเหตุของปัญหาในการลดความเสี่ยงที่เกิดแก่ชุมชนและสังคม โดยการมุ่งเน้นการลดความเสี่ยงที่มีอยู่เดิม และป้องกันไม่ให้เกิดความเสี่ยงใหม่ ด้วยการลดความล่อแหลม ลดปัจจัยที่ทำให้เกิดความเปราะบาง และเพิ่มศักยภาพในการจัดการให้สังคมมีความพร้อมในการเผชิญเหตุ และฟื้นฟูให้ดีกว่าและปลอดภัยกว่าเดิมนำไปสู่การรับรู้ - ปรับตัว - ฟื้นเร็วทั่ว - อย่างยั่งยืน (Resilience)

ความเสี่ยงจากสาธารณภัย (Disaster Risk) หมายถึง โอกาสที่สาธารณภัยทำให้เกิดการสูญเสียต่อชีวิต ร่างกาย ทรัพย์สิน ความเป็นอยู่และภาคบริการต่างๆในชุมชนใดชุมชนหนึ่ง ณ หนึ่งเวลาใดเวลาหนึ่งในอนาคต ซึ่งสามารถแทนด้วยสมการแสดงความสัมพันธ์ของปัจจัยที่เกี่ยวข้องกับความเสี่ยง ได้แก่ ภัยความล่อแหลม ความเปราะบางและศักยภาพ ดังนี้

$$\text{ความเสี่ยง (Risk)} = \frac{\text{ภัย (Hazard)} \times \text{ความล่อแหลม (Exposure)} \times \text{ความเปราะบาง (Vulnerability)}}{\text{ศักยภาพ (Capacity)}}$$

ศักยภาพ (Capacity)

การวิเคราะห์ความเสี่ยง, การประเมินความเสี่ยง (Risk Assessment) หมายถึง กระบวนการกำหนดลักษณะขนาด หรือขอบเขตของความเสี่ยงโดยการวิเคราะห์ภัยที่เกิดขึ้นและประเมินสถานะการเปิดรับต่อความเสี่ยง (exposure) ความเปราะบาง (Vulnerability) และ ศักยภาพ (Capacity) ในการรับมือของชุมชน ที่อาจเป็นอันตรายต่อชีวิตและทรัพย์สิน การดำรงชีวิตและสิ่งแวดล้อม เป็นการวิเคราะห์ความน่าจะเป็นในการเกิดผลกระทบจากภัยในพื้นที่หนึ่ง ๆ มีประโยชน์ในการวางแผนเพื่อจัดการความเสี่ยงอย่างมีระบบ

ภัย (Hazard) หมายถึง เหตุการณ์ที่เกิดจากธรรมชาติหรือการกระทำของมนุษย์ที่อาจนำมาซึ่งความสูญเสียต่อชีวิต ทรัพย์สิน ตลอดจนทำให้เกิดผลกระทบทางเศรษฐกิจ สังคม และสิ่งแวดล้อม

ความล่อแหลม (Exposure) หมายถึง การที่ผู้คน อาคารบ้านเรือน ทรัพย์สิน ระบบต่างๆ หรือองค์ประกอบใดๆ มีที่ตั้งอยู่ในพื้นที่เสี่ยงและอาจได้รับความเสียหาย

ความเปราะบาง (Vulnerability) หมายถึง ปัจจัยหรือสถานะใดๆ ที่ทำให้ชุมชนหรือสังคมขาดความสามารถในการปกป้องตนเอง ทำให้ไม่สามารถรับมือกับสาธารณภัย หรือไม่สามารฟื้นฟู่ได้อย่างรวดเร็วจากความเสียหายอันเกิดจากสาธารณภัย ปัจจัยเหล่านี้มีอยู่ในชุมชนหรือสังคมมานานก่อนเกิดสาธารณภัย และอาจเป็นปัจจัยที่ทำให้ผลกระทบของภัยมีความรุนแรงมากขึ้น

ศักยภาพ (Capacity) หมายถึง ความสามารถที่จะกระทำการอย่างใดอย่างหนึ่ง หรือความสามารถ ที่อาจจะพัฒนาต่อไปให้เป็นประโยชน์มากขึ้น

๔.๑ แนวคิดการลดความเสี่ยงจากสาธารณภัย

การลดความเสี่ยงจากสาธารณภัยในแต่ละประเทศไม่สามารถดำเนินการให้บรรลุเป้าหมายได้ โดยบุคคลใดบุคคลหนึ่ง หรือหน่วยงานใดหน่วยงานหนึ่ง เนื่องจากสาธารณภัยเป็นเรื่องของคนทุกคน

จึงจำเป็นต้องมีการกำหนดแนวทางให้ดำเนินการลดความเสี่ยงจากสาธารณภัยร่วมกันทุกภาคส่วนของประเทศ ทั้งนี้ระดับสากลและระดับภูมิภาคได้มีการจัดทำกรอบการดำเนินงานเพื่อเป็นแนวทางในการลดความเสี่ยง จากสาธารณภัยให้เกิดประสิทธิภาพและประสิทธิผล และได้มีการยอมรับแนวคิดในการปฏิบัติการเพื่อลดความเสี่ยงจากสาธารณภัย หรือ Disaster Risk Reduction: DRR ขึ้น เพื่อให้เข้าใจความเสี่ยงจากสาธารณภัย เสริมสร้างศักยภาพการจัดการ ความเสี่ยงจากสาธารณภัย ลงทุนด้านการลดความเสี่ยงจากสาธารณภัยเพื่อให้มีภูมิคุ้มกันในการพร้อมรับมือและฟื้นคืน กลับได้อย่างรวดเร็ว รวมทั้งพัฒนาศักยภาพเพื่อเตรียมพร้อมในการเผชิญเหตุสาธารณภัยอย่างมีประสิทธิภาพ และการ ฟื้นฟูสภาพและซ่อมสร้างให้ดีกว่าและปลอดภัยกว่าเดิมในช่วงการฟื้นฟู

๔.๒ เป้าประสงค์

๔.๒.๑ เพื่อจัดการความเสี่ยงที่อาจเกิดขึ้น โดยการลดความเปราะบาง และความล่อแหลม พร้อมทั้งการเพิ่มขีด ความสามารถในการเตรียมพร้อมรับมือกับสาธารณภัยที่เกิดขึ้น

๔.๒.๒ เพื่อให้มีมาตรการ ให้ทุกภาคส่วนลดความเสี่ยงที่มีอยู่เดิมและป้องกันไม่ให้เกิดความเสี่ยงใหม่

๔.๓ กลยุทธ์การมุ่งเน้นการลดความเสี่ยงจากสาธารณภัย

กลยุทธ์ที่ 1 พัฒนาและส่งเสริมให้มีการประเมินความเสี่ยงจากสาธารณภัยระดับท้องถิ่น

(๑) แนวทางปฏิบัติในการประเมินความเสี่ยงจากสาธารณภัยในพื้นที่

องค์การบริหารส่วนตำบลทุ่งบุหลัง มีแนวทางการปฏิบัติในการประเมินความเสี่ยงจากสาธารณภัย ดังนี้

(๑.๑) ส่งเสริมและสนับสนุนให้มีกระบวนการประเมินความเสี่ยง ประกอบด้วย

(๑) จัดทำฐานข้อมูลเพื่อสนับสนุนการบริหารจัดการสาธารณภัย เช่น ฐานข้อมูลสถิติสาธารณภัย ฐานข้อมูลผู้ประสบภัย ฐานข้อมูลเจ้าหน้าที่และอาสาสมัคร ฐานข้อมูลผู้เชี่ยวชาญ และฐานข้อมูลอื่นๆ ที่จำเป็นเพื่อให้ พร้อมเรียกใช้งานได้ทันทีเมื่อเกิดภาวะฉุกเฉิน และมีการเชื่อมโยงข้อมูลทุกภาคส่วนในทุกระดับโดยกำหนดให้มีข้อตกลง ระหว่างหน่วยงานในการขอใช้ข้อมูลที่เป็นประโยชน์ในการประเมินความเสี่ยงจากสาธารณภัยร่วมกัน เพื่อให้ได้แผนที่ ความเสี่ยง (Risk Map) ทั้งนี้ ให้มีการปรับปรุงฐานข้อมูลเชิงสถิติเพื่อการประเมินความเสี่ยงจากสาธารณภัยอย่าง สม่าเสมอ

(๑.๒) วิเคราะห์ความเสี่ยงโดยสร้างฉากทัศน์/สถานการณ์สมมุติ (Scenario - base risk assessment) เป็นการ ใช้สถานการณ์หรือสถิติของภัยที่เคยเกิดขึ้นในอดีต เพื่อค้นหาความเสี่ยงที่อาจเกิดขึ้นในอนาคต (Future Risk Scenario) หรือการเปลี่ยนแปลงสภาพภูมิอากาศ โดยให้หน่วยงานที่เกี่ยวข้อง และผู้มีส่วนได้ส่วนเสียในพื้นที่นำความรู้และแนวทาง ปฏิบัติจากภูมิปัญญาท้องถิ่นมาปรับใช้ร่วมกับความรู้เชิงวิทยาศาสตร์ ผสมกับปัจจัยที่เกี่ยวข้องกับความเสี่ยงในทุกมิติ (Inclusive DRR)

(๒) แนวทางปฏิบัติในการใช้ผลการประเมินความเสี่ยงเพื่อการวางแผน

องค์การบริหารส่วนตำบลทุ่งบุหลัง วางแผนเพื่อป้องกันความเสี่ยง แก้ไขปัญหาความเปราะบาง และความล่อแหลม การเตรียมความพร้อมและเพิ่มศักยภาพในการจัดการความเสี่ยงจากสาธารณภัยในทุกระดับ โดยนำผลการประเมินความเสี่ยงมา เป็นแนวทางในการกำหนดแผนงาน/โครงการในการลดความเสี่ยงจากสาธารณภัยจากทุกหน่วยงาน มาใช้ในการลดความ เสี่ยงจากสาธารณภัยตามภัยประเภทต่างๆ เพื่อจัดลำดับความสำคัญและจัดสรรทรัพยากร รวมถึงการสร้างนวัตกรรมและใช้ เทคโนโลยีเพื่อการจัดการความเสี่ยงจากสาธารณภัยบรรจุในแผนปฏิบัติการ ในการป้องกันและบรรเทาสาธารณภัยของ องค์การปกครองส่วนท้องถิ่น และแผนพัฒนาท้องถิ่น ดังนี้

ตารางที่ ๔-๑ : แผนงาน/โครงการในการลดความเสี่ยงจากสาธารณภัย

ประเภทของภัย	พื้นที่และระดับความเสี่ยง			แนวทางการลดความเสี่ยงจากสาธารณภัย	แผนงาน/โครงการในการลดความเสี่ยงจากสาธารณภัย	หน่วยงานรับผิดชอบ	แหล่งงบประมาณ
	ระดับสูง	ระดับกลาง	ระดับต่ำ				
อุทกภัย	ม. ม. ม.	ม. ม. ม.	ม. ม. ม.	<p>๑. จัดทำฐานข้อมูลสถิติเพื่อนำมาวิเคราะห์พื้นที่เสี่ยงภัย</p> <p>๒. สร้างระบบการแจ้งเตือนภัยให้มีประสิทธิภาพ</p> <p>๓. วิเคราะห์ปัจจัยเสี่ยงและสาเหตุของการเกิดภัย</p> <p>๔. ประเมินความเสี่ยงจากอุทกภัยและดินโคลนถล่มโดยการประเมินภัยและความล่าช้าเพื่อประเมินโอกาสหรือความเป็นไปได้ที่จะเกิดอุทกภัยและดินโคลนถล่ม รวมทั้งศึกษาวิธีลดผลกระทบ เพื่อนำไปกำหนดมาตรการที่เหมาะสมในการบริหารจัดการภัยจากอุทกภัยและดินโคลนถล่ม</p>	<p><u>ใช้โครงสร้าง</u></p> <p>๑. โครงการขุดลอกลำน้ำสาธารณะและการขุดสระกักเก็บน้ำเพื่อป้องกันและแก้ไขปัญหากล้วยแล้งและอุทกภัย</p> <p>๒. การสร้างอ่างเก็บกักน้ำ และสร้างระบบระบายน้ำ</p> <p>๓. ปลุกไม้คลุมหน้าดิน กันดินพังทลาย</p> <p>๔. โครงการก่อสร้างฝาย/เขื่อนป้องกันตลิ่งริมแม่น้ำ</p> <p>๕. โครงการขุดเจาะบ่อบาดาล</p> <p>๖. โครงการรณรงค์ปลูกป่า/หญ้าแฝก ฯลฯ</p> <p><u>ไม่ใช่โครงสร้าง</u></p> <p>๑. การฝึกอบรมให้ความรู้ในการช่วยเหลือตนเองเมื่อเกิดอุทกภัย</p> <p>๒. โครงการด้านการจัดทำข้อมูลสถิติภัย</p> <p>๓. โครงการด้านการพัฒนาระบบการแจ้งเตือนภัย</p>	<p>๑. อปท.</p> <p>๒. อำเภอ</p> <p>๒. จังหวัด</p> <p>๓. หน่วยงานที่เกี่ยวข้อง</p>	<p>๑. งบประมาณรายจ่ายประจำปี</p> <p>๒. งบประมาณอื่น</p>

ประเภทของภัย	พื้นที่และระดับความเสี่ยง			แนวทางการลดความเสี่ยงจากสาธารณภัย	แผนงาน/ โครงการในการลด ความเสี่ยงจาก สาธารณภัย	หน่วยงาน รับผิดชอบ	แหล่ง งบประมาณ
	ระดับสูง	ระดับกลาง	ระดับ ต่ำ				
วาตภัย	ทุกหมู่	ทุกหมู่	ทุกหมู่	๑. จัดทำฐานข้อมูลสถิติ เพื่อนำมาวิเคราะห์ พื้นที่เสี่ยงภัย ๒. สร้างระบบการแจ้ง เตือนภัยให้มี ประสิทธิภาพ ๓. วิเคราะห์ปัจจัยเสี่ยง และสาเหตุของการเกิด ภัย	๓. กิจกรรม ช่วยเหลือเบื้องต้น สนับสนุนกระเบื้อง แก่ผู้ได้รับภัย	- อปท.	งบประมาณ รายจ่าย ประจำปี (งบกลาง)
ภัยจากการ คมนาคมและ ขนส่ง	-	-	-	๑. การกำหนดจุดเสี่ยง ของการเกิดอุบัติเหตุ ทางถนน ๒. วิเคราะห์ปัจจัยเสี่ยง และสาเหตุของการเกิด ภัย	<u>ใช้โครงสร้าง</u> ๑. โครงการ ปรับปรุงถนน ๒. โครงการ ก่อสร้าง ถนนลาดยาง <u>ไม่ใช่โครงสร้าง</u> ๑.โครงการอบรม ให้ความรู้ วินัย จราจรแก่ประชาชน นักเรียน นักศึกษา ๒. โครงการณรงค์ การสวมหมวก นิรภัย/คาดเข็มขัด นิรภัย ๓. ส่งเสริม มาตรการตรวจจับ กวดขันวินัยจราจร ๔. กิจกรรมประชุม หน่วยงานที่ เกี่ยวข้องเพื่อร่วม วิเคราะห์จุดเสี่ยง ๕. กิจกรรมประชุม หน่วยงานที่		

ประเภทของภัย	พื้นที่และระดับความเสี่ยง			แนวทางการลดความเสี่ยงจากสาธารณภัย	แผนงาน/ โครงการในการลด ความเสี่ยงจาก สาธารณภัย	หน่วยงาน รับผิดชอบ	แหล่ง งบประมาณ
	ระดับสูง	ระดับกลาง	ระดับ ต่ำ				
					เกี่ยวข้องเพื่อร่วม วิเคราะห์ปัจจัย เสี่ยง และสาเหตุ ของการเกิดภัย ๖. กิจกรรมประชุม หน่วยงานที่ เกี่ยวข้องเพื่อจัดทำ แผนที่เสี่ยงภัยระบุ เส้นทางที่เกิด อุบัติเหตุซ้ำซาก ฯลฯ		
อัคคีภัย	-	ม.๒, ม.๕	-	๑. จัดทำฐานข้อมูลสถิติ เพื่อนำมาวิเคราะห์พื้นที่ เสี่ยงภัย ๒. วิเคราะห์ปัจจัยเสี่ยง และสาเหตุของการเกิด ภัย	๑. จัดตั้งศูนย์ เตรียมความพร้อม ป้องกันภัยชุมชน จากภัยอุทกภัย วาตภัยและอัคคีภัย ๒. โครงการด้าน การจัดทำข้อมูล สถิติภัย ฯลฯ	๑. อปท. ๒. อำเภอ ๒. จังหวัด ๓. หน่วยงาน ที่เกี่ยวข้อง	๑. งบประมาณ รายจ่าย ประจำปี ๒. งบประมาณ อื่น
ภัยแล้ง	-	ม.๑ ,๒,๓,๔,๕	-	๑. จัดทำฐานข้อมูลสถิติ เพื่อนำมาวิเคราะห์พื้นที่ เสี่ยงภัย ๒. วิเคราะห์ปัจจัยเสี่ยง และสาเหตุของการเกิด ภัย	<u>ใช้โครงสร้าง</u> ๑. โครงการขุดลอก ลำน้ำสาธารณะ และ การขุดสระกักเก็บน้ำ เพื่อป้องกันและ แก้ไขปัญหาภัยแล้ง และอุทกภัย ๒. การสร้างอ่างเก็บ กักน้ำ และสร้าง ระบบระบายน้ำ ๓. โครงการก่อสร้าง ฝาย/เขื่อนป้องกัน ตลิ่งริมแม่น้ำ ๔. โครงการขุดเจาะ บ่อนบาดาล	๑. อปท. ๒. อำเภอ ๒. จังหวัด ๓. หน่วยงาน ที่เกี่ยวข้อง	๑. งบประมาณ รายจ่าย ประจำปี ๒. งบประมาณ อื่น

ประเภทของภัย	พื้นที่และระดับความเสี่ยง			แนวทางการลดความเสี่ยงจากสาธารณภัย	แผนงาน/ โครงการในการลด ความเสี่ยงจาก สาธารณภัย	หน่วยงาน รับผิดชอบ	แหล่ง งบประมาณ
	ระดับสูง	ระดับกลาง	ระดับ ต่ำ				
					<p>ฯลฯ</p> <p><u>ไม่ใช่โครงสร้าง</u></p> <p>๑. โครงการด้านการจัดทำข้อมูลสถิติภัย</p> <p>๒. โครงการด้านการพัฒนาระบบการแจ้งเตือนภัย</p> <p>ฯลฯ</p>		
ฯลฯ							

(๓) แนวทางปฏิบัติในการสร้างความรู้ความเข้าใจเรื่องการลดความเสี่ยงจากสาธารณภัย เพื่อนำไปสู่การปฏิบัติ

องค์การบริหารส่วนตำบลทุ่งบุหลัง ได้กำหนดให้มีสร้างความรู้ความเข้าใจเรื่องการลดความเสี่ยงจากสาธารณภัยเพื่อนำไปสู่การปฏิบัติ ดังนี้

(๓.๑) สร้างความรู้ความเข้าใจให้แก่ประชาชนและทุกภาคส่วนได้รับทราบความเสี่ยงของพื้นที่ตนเอง เพื่อให้มีความตระหนัก เข้าใจความเสี่ยงในพื้นที่รู้เท่าทันภัย และเตรียมความพร้อมรับมือกับสาธารณภัย ในการวางแผนและการลงทุนในการลดความเสี่ยงจากสาธารณภัย โดยการสนับสนุนให้สื่อประชาสัมพันธ์ ทุกแขนงมีบทบาทในการรณรงค์ประชาสัมพันธ์เพื่อปลูกฝังจิตสำนึกด้านความปลอดภัยในชีวิตประจำวัน เช่น การใช้ถนนอย่างปลอดภัย การใช้อุปกรณ์ไฟฟ้าภายในบ้าน การเตรียมการในการรับมือ สาธารณภัย โดยเฉพาะอย่างยิ่งสื่อประชาสัมพันธ์ที่สามารถเข้าถึงประชาชนได้อย่างมีประสิทธิภาพ เช่น วิทยุ โทรทัศน์ หนังสือ อินเทอร์เน็ต

(๓.๒) จัดทำ ปรับปรุง และพัฒนาคู่มือการประเมินความเสี่ยงจากสาธารณภัย (Disaster Risk Assessment Guideline) โดยให้หน่วยงานภาคในระดับท้องถิ่น ประเมินความเสี่ยงจากสาธารณภัยร่วมกับผู้มีส่วนได้ส่วนเสียในภาคส่วนต่างๆ ได้รับรู้ความเสี่ยงของพื้นที่

(๓.๓) ส่งเสริมและสนับสนุนให้องค์กรเครือข่ายในการป้องกันและบรรเทาสาธารณภัยทุกภาคส่วน ทั้งภาครัฐ ภาคเอกชน องค์กรปกครองส่วนท้องถิ่น และอาสาสมัครต่างๆ มีส่วนร่วมในการรณรงค์ในเรื่องความปลอดภัยอย่างต่อเนื่อง

กลยุทธ์ที่ 2 พัฒนามาตรการลดความเสี่ยงจากสาธารณภัย

การลดความเสี่ยงจากสาธารณภัยมุ่งเน้นการป้องกันไม่ให้เกิดความเสี่ยงใหม่และลดความเสี่ยงที่มีอยู่เดิมด้วยมาตรการและวิธีการที่หลากหลายในการป้องกันและลดความเสียหาย เปราะบาง และเพิ่มศักยภาพ ในการเตรียมความพร้อมในการเผชิญเหตุ รวมทั้งฟื้นฟูให้กลับคืนสภาพได้อย่างรวดเร็วและดีขึ้นกว่าเดิม โดยพิจารณาเลือกใช้วิธีการลดความเสี่ยงจากสาธารณภัยตามแนวทางปฏิบัติ ดังนี้

(๑) แนวทางปฏิบัติในการหลีกเลี่ยงความเสี่ยง (Risk Avoidance) เช่น

(๑.๑) ย้ายที่ตั้งชุมชน หมู่บ้าน และอาคารสถานที่ออกนอกพื้นที่เสี่ยงต่อการเกิดสาธารณภัย หรือการออกแบบโครงสร้างและใช้วัสดุในการก่อสร้างที่มีความคงทนและปลอดภัย

(๑.๒) กำหนด/จัดทำโซนนิ่ง เพื่อวางแผนการจัดการความเสี่ยงจากสาธารณภัย

(๑.๓) จัดทำผังเมือง โดยคำนึงถึงผลกระทบต่อสิ่งแวดล้อมและความเสี่ยงจากสาธารณภัย และมีการบังคับใช้อย่างเคร่งครัด พร้อมทั้งจัดทำกฎระเบียบมาตรฐานด้านความปลอดภัยในชุมชนที่อยู่อาศัย

(๒) แนวทางปฏิบัติในการป้องกันและลดผลกระทบจากความเสียหาย (Risk Prevention and Mitigation)

ดำเนินการป้องกันและลดผลกระทบ โดยดำเนินการทั้งที่ใช้โครงสร้าง และไม่ใช้โครงสร้าง เพื่อขจัดหรือลดโอกาสที่สาธารณภัยจะสร้างผลกระทบต่อบุคคล ชุมชนหรือสังคม เพื่อเตรียมการด้านทรัพยากร ระบบการปฏิบัติการและความพร้อมไว้รองรับสถานการณ์สาธารณภัยที่อาจเกิดขึ้น ทั้งการป้องกัน บรรเทาและระงับภัยให้มีความพร้อมที่จะเผชิญสาธารณภัยได้อย่างมีประสิทธิภาพ

(๒.๑) มาตรการเชิงใช้โครงสร้าง

การป้องกันและลดผลกระทบโดยใช้โครงสร้าง หมายถึง การใช้สิ่งก่อสร้างที่มนุษย์สร้างขึ้น เช่น อาคาร เขื่อน กำแพง อ่างเก็บน้ำ ฝาย เขื่อนกั้นน้ำ เส้นทางคมนาคมเพื่อส่งกำลังบำรุง ป้ายสัญญาณ ฯลฯ เพื่อการป้องกันและบรรเทาสาธารณภัย ซึ่งจะต้องพิจารณาให้สอดคล้องกับสภาพพื้นที่ว่าควรใช้การป้องกันแบบใดจึงจะเหมาะสมกับสภาพพื้นที่เสี่ยงภัยนั้นๆ ประกอบด้วย

(๑) จัดหาพื้นที่รองรับน้ำและกักเก็บน้ำ เช่น อ่างเก็บน้ำ เขื่อน สระน้ำ ทำนบ เขื่อน ฝาย รวมทั้งการขุดลอกคูคลอง แหล่งน้ำสาธารณะที่ต้นเขิน เพื่อเพิ่มประสิทธิภาพการกักเก็บน้ำไว้ใช้ในฤดูแล้ง และการระบายในฤดูฝน

(๒) ก่อสร้างกำแพง ผนัง หรือรอดักตะกอน เพื่อป้องกันการเอ่อล้นหรือสูญเสียน้ำดิน จากการกัดเซาะชายฝั่งของทะเลและแม่น้ำ

(๓) เสริมความแข็งแรงของโครงสร้างบ้าน อาคาร ให้สามารถต้านทานแรงจากลมพายุ

(๔) กรณีการก่อสร้างอาคารและสิ่งปลูกสร้างในพื้นที่เสี่ยงภัยต้องให้มีความมั่นคงแข็งแรงและมีระบบความปลอดภัยสำหรับผู้ใช้อาคาร ทั้งนี้ให้เป็นไปตามพระราชบัญญัติควบคุมอาคาร พ.ศ.๒๕๒๒ และที่แก้ไขเพิ่มเติม รวมทั้งข้อกำหนดและกฎกระทรวงที่เกี่ยวข้อง

(๕) ก่อสร้าง/ปรับปรุงเส้นทางเพื่อการส่งกำลังบำรุง หรือเส้นทางไปสถานที่หลบภัยให้ใช้งานได้ตลอดเวลา

(๒.๒) มาตรการที่ไม่ใช้โครงสร้าง

การป้องกันและลดผลกระทบโดยไม่ใช้โครงสร้าง เป็นการดำเนินการเพื่อช่วยทำให้การดำเนินงานในการป้องกันและลดผลกระทบจากภัยให้มีประสิทธิภาพมากยิ่งขึ้น เช่น การใช้มาตรการด้านกฎหมาย ควบคุมมาตรฐานการก่อสร้าง การจัดสรรการใช้ประโยชน์ที่ดิน การอบรมวิศวกรในการก่อสร้าง

(๑) กำหนดเขตพื้นที่และจัดกลุ่มที่ตั้งทางเศรษฐกิจ สังคม และวัฒนธรรม เพื่อหลีกเลี่ยงพื้นที่เสี่ยงภัย เช่น การวางแผนการใช้ที่ดิน การจัดทำแผนที่เสี่ยงภัย การกำหนดมาตรฐาน ความปลอดภัยของกิจกรรมต่าง ๆ การกำหนดโซนนิ่ง เป็นต้น

(๒) เสริมสร้างความแข็งแรงของตลิ่ง ปลูกต้นไม้ ไม้พุ่ม หญ้าแฝก ป้องกันชุมชนริมน้ำ

(๓) ปรับแผนการเกษตรเพื่อกระจายความเสี่ยง เช่น ปลูกป่าต้นไม้ ปลูกไม้คลุมหน้าดิน กันดินพังทลาย ทำแนวปลูกแบบขวาง แนะนำพันธุ์พืชที่ทนต่อแมลงศัตรูพืชและความแห้งแล้ง รวมถึงส่งเสริมการปลูกพืชให้เหมาะสมกับสภาพพื้นที่และสภาพภูมิอากาศ เป็นต้น

(๔) ออกมาตรการที่จำเป็นในการลดความเสี่ยงจากสาธารณภัย

(๕) บังคับใช้กฎหมายและการมีส่วนร่วมของประชาชนในพื้นที่กับหน่วยงานภาครัฐ ในการป้องกันไม่ให้เกิดอัคคีภัย เช่น การให้ข้อมูลข่าวสารที่ถูกต้องแก่ประชาชนเกี่ยวกับ สาธารณภัยต่างๆ ที่เกิดจากการกระทำของประชาชนเอง เช่น การเผาตอซังข้าว การเผาใบอ้อย เป็นต้น

องค์การบริหารส่วนตำบลทุ่งบุหรง ได้นำแนวคิดการลดความเสี่ยงมาใช้ในการบริหารจัดการสาธารณภัย ภายใต้การวิเคราะห์ประเมินความเสี่ยงจากสาธารณภัยต่างๆ ของอปท. โดยได้จัดทำโครงการ/มาตรการ/แผนงาน และแนวทางการป้องกันและลดผลกระทบจากทุกหน่วยงานมาใช้ในการป้องกันและลดผลกระทบ ตามภัยประเภทต่างๆ และบรรจุไว้ในแผนปฏิบัติการในการป้องกันและบรรเทาสาธารณภัยขององค์กรปกครองส่วนท้องถิ่น/แผนพัฒนาท้องถิ่น

(๓) แนวทางปฏิบัติในการถ่ายโอนความเสี่ยง (Risk Transfer) ได้แก่

(๓.๑) สนับสนุนการสร้างระบบประกันภัย โดยภาครัฐ ภาคเอกชน และประชาชน เช่น กรมธรรม์ประกันภัย ซึ่งเป็นการตกลงทำสัญญาร่วมกันระหว่างผู้เอาประกันภัยกับผู้รับประกันภัยที่อีกฝ่ายตกลง จะจ่ายเงินจำนวนหนึ่งตามกำหนดระยะเวลาที่ได้ตกลงกันไว้กับอีกฝ่ายหนึ่ง ซึ่งเมื่อเกิดสาธารณภัยขึ้นจะได้รับค่าสินไหมชดเชยบางส่วนหรือทั้งหมดจากผู้รับประกันภัย และส่งเสริมให้ประชาชนซื้อระบบประกันภัยดังกล่าว

(๓.๒) สนับสนุนการออกพันธบัตรสาธารณภัย (catastrophe/CAT bond) ซึ่งคือตราสารหนี้ที่ผลตอบแทนอ้างอิงกับมูลค่าความเสียหาย โดยเมื่อเกิดสาธารณภัยที่กำหนดไว้และมูลค่าความเสียหายเกินกว่าระดับที่กำหนดผู้ออกตราสารจะหักเงินต้นหรือดอกเบี้ยตามขั้นตอนที่ตกลงไว้ เพื่อชดเชยกับความเสี่ยงที่สูงขึ้นแต่หากไม่เกิดสาธารณภัยตามที่ระบุไว้ในช่วงเวลาที่กำหนดผู้ลงทุนก็จะได้รับดอกเบี้ยและเงินต้นคืน เมื่อครบกำหนด และส่งเสริมให้ประชาชนซื้อพันธบัตรสาธารณภัยดังกล่าว

(๔) แนวทางปฏิบัติในการยอมรับความเสี่ยง (Risk Acceptance) ได้แก่

(๔.๑) ฝึกรป้องกันและบรรเทาสาธารณภัย

การฝึกรป้องกันและบรรเทาสาธารณภัย เป็นเครื่องมือและกิจกรรมในการสร้างความพร้อมและเพิ่มศักยภาพของหน่วยงานและบุคลากร รวมทั้งเป็นการทดสอบการประสานงานและการบูรณาการความร่วมมือ ทำให้ทราบจุดบกพร่องและช่องว่างในการปฏิบัติงานในภาวะฉุกเฉิน เพื่อนำไปสู่การปรับปรุงแผนปฏิบัติการในการป้องกันและบรรเทาสาธารณภัยของ องค์การบริหารส่วนตำบลทุ่งบุหรง และแผนเผชิญเหตุสาธารณภัยให้มีความสมบูรณ์มากยิ่งขึ้น ทั้งนี้ การฝึกรป้องกันและบรรเทาสาธารณภัยให้หมายรวมถึงการฝึก การซักซ้อม และการฝึกปฏิบัติตามความเหมาะสมและความจำเป็นของแต่ละหน่วยงานในทุกระดับ โดยกองอำนาจการป้องกันและบรรเทาสาธารณภัย องค์การบริหารส่วนตำบลทุ่งบุหรง จะมีการประสานและสั่งการอำนาจการให้ชุมชน/หมู่บ้าน ดำเนินการฝึกรป้องกันและบรรเทาสาธารณภัยแบบบูรณาการอย่างสม่ำเสมอ เพื่อเป็นการบูรณาการหน่วยงานที่รับผิดชอบให้พร้อมรับสถานการณ์ภัยพิบัติที่อาจเกิดขึ้น โดยพิจารณาประเภทของภัยที่เป็นนโยบายเน้นหนักของรัฐบาล หรือภัยที่มีความเสี่ยงสูง ตามความจำเป็นของสภาพพื้นที่

(๔.๒) การเตรียมการอพยพ

กำหนดให้กองอำนาจการป้องกันและบรรเทาสาธารณภัยองค์การบริหารส่วนตำบลทุ่งบุหรง จัดทำแผนอพยพ แผนอพยพส่วนราชการ หรือวางมาตรการการอพยพ ซึ่งอย่างน้อยมีสาระสำคัญประกอบด้วย บัญชีจำนวนผู้อพยพบัญชีส่วนราชการ สิ่งอำนวยความสะดวกในการอพยพ การกำหนดเขตพื้นที่รองรับ การอพยพให้อยู่ใน

พื้นที่เหมาะสม การกำหนดเจ้าหน้าที่หรือผู้รับผิดชอบการอพยพไว้ให้ชัดเจน การกำหนดเส้นทางอพยพหลักและเส้นทางอพยพสำรองสำหรับแต่ละประเภทภัย รวมทั้งการสำรวจและการจัดเตรียมพาหนะ น้ำมันเชื้อเพลิง แหล่งพลังงาน และระบบสื่อสารสำหรับการอพยพ

เพื่อเป็นการรักษาความปลอดภัยในชีวิต และทรัพย์สินของประชาชนและส่วนราชการ และสามารถดำเนินการอพยพเคลื่อนย้ายเป็นไปอย่างมีระบบสามารถระงับการแตกตื่นเสียชีวิตของประชาชนไปสู่สถานที่ปลอดภัยได้อย่างมีประสิทธิภาพ

การเตรียมการอพยพ ให้ดำเนินการดังนี้

- ๑) จัดทำแผนอพยพในพื้นที่เสี่ยงจากสาธารณภัยและแผนอพยพส่วนราชการ
- ๒) จัดหาสถานที่ปลอดภัยสำหรับการอพยพประชาชน
- ๓) จัดเตรียมเส้นทางอพยพหลักและเส้นทางสำรองสำหรับแต่ละประเภทภัย
- ๔) จัดทำป้ายแสดงสัญญาณเตือนภัยบอกเส้นทางอพยพไปสู่สถานที่ปลอดภัย
- ๕) จัดเตรียมสรรพกำลังหน่วยปฏิบัติการฉุกเฉิน หรือหน่วยอพยพ
- ๖) จัดเตรียมยานพาหนะ เครื่องมือ อุปกรณ์ เช่น รถยนต์ขับเคลื่อน ๔ ล้อ ไฟฉาย พลุส่องสว่าง นกหวีด เสื้อชูชีพ ฯลฯ
- ๗) จัดประชุมหรืออบรมให้ความรู้ในการช่วยเหลือตัวเองเมื่ออยู่ในภาวะฉุกเฉิน
- ๘) จัดให้มีการฝึกซ้อมแผนอพยพจากสาธารณภัย
- ๙) จัดทำคู่มือการอพยพจากสาธารณภัย ให้ประชาชนศึกษา

ทั้งนี้ ในการจัดทำแผนอพยพ การอพยพส่วนราชการ ให้กำหนดรายละเอียดโดยสำรวจและจัดทำบัญชีจำนวนผู้อพยพไว้ล่วงหน้า โดยแยกประเภทตามลำดับความเร่งด่วน การกำหนดเขตพื้นที่รวมพลและพื้นที่รองรับการอพยพ การกำหนดเจ้าหน้าที่ดำเนินการอพยพไว้ล่วงหน้า โดยระบุหน้าที่ความรับผิดชอบไว้ให้ชัดเจน การสำรวจยานพาหนะ น้ำมันเชื้อเพลิงตลอดจนระบบการสื่อสารสำหรับการอพยพ การกำหนดเส้นทางอพยพหลัก และเส้นทางรองที่ชัดเจน การกำหนดสถานที่ปลอดภัยเป็นพื้นที่รองรับการอพยพ การกำหนดระเบียบปฏิบัติในการรักษาความปลอดภัยและความสงบเรียบร้อยในการอพยพการอยู่อาศัย ในพื้นที่รองรับการอพยพตลอดจนการอพยพกลับ การให้ความช่วยเหลือ และบริการในการดำรงชีพและระบบสุขลักษณะตามสมควรจัดให้มีสิ่งสาธารณูปโภค และสิ่งอำนวยความสะดวกเพิ่มเติมตลอดจนร่างระเบียบในการควบคุมการใช้สิ่งเหล่านี้

นอกจากนี้ ให้แบ่งการปกครองในพื้นที่อพยพออกเป็นกลุ่ม และจัดทำทะเบียนและจัดระเบียบการปกครอง โดยการจัดแบ่งประเภทของบุคคลตามลำดับเร่งด่วน เช่น ผู้ป่วยทุพพลภาพ คนพิการ คนชรา เด็ก และสตรีตามลำดับ และจัดเตรียมพื้นที่รองรับการอพยพไว้ล่วงหน้าให้เป็นตามลักษณะความจำเป็น เช่น ต้องห่างจากพื้นที่อันตราย ไม่กีดขวางหรือเหนี่ยวรั้งการปฏิบัติการ เป็นพื้นที่ที่สามารถจัดการด้านสุขลักษณะได้ มีความสะดวกในเส้นทางคมนาคม และมีสิ่งอำนวยความสะดวกและระบบสาธารณูปโภคตามสมควร

(๔.๓) การเตรียมการจัดตั้งศูนย์พักพิงชั่วคราว

ศูนย์พักพิงชั่วคราวเป็นการแก้ปัญหาที่อยู่อาศัยชั่วคราวในสถานการณ์ที่เกิดสาธารณภัยขึ้น ซึ่งรัฐต้องมีการเตรียมแผนรับมือต่อจากการอพยพในภาวะฉุกเฉิน โดยกำหนดอาคารที่จะใช้เป็น ศูนย์พักพิงชั่วคราวไว้และการบริหารจัดการในศูนย์พักพิงชั่วคราว เพราะจะมีผลโดยตรงต่อการดำรงชีวิตและศักดิ์ศรีกับผู้ประสบภัยที่เข้าพักพิง ทั้งนี้ กองอำนวยการป้องกันและบรรเทาสาธารณภัย องค์การบริหารส่วนตำบลทุ่งบุหลัง มีแนวทางปฏิบัติสำหรับเตรียมการจัดตั้งศูนย์พักพิงชั่วคราวที่เหมาะสม และมีประสิทธิภาพควรประกอบด้วยอย่างน้อย ดังนี้

(๔.๔.๑) จัดหาสถานที่ตั้งศูนย์พักพิงชั่วคราว โดยกองอำนวยการป้องกันและบรรเทาสาธารณภัย อบท. ต้องดำเนินการคัดเลือกสถานที่ตั้งจากการมีส่วนร่วมจากทุกภาคส่วน โดยเฉพาะกลุ่มเปราะบาง โดยคำนึงถึงความ

ปลอดภัย ไม่เสี่ยงต่อการเกิดซ้ำ มีการคมนาคมที่สะดวก มีความพร้อมของสาธารณูปโภค เช่น ประปา ไฟฟ้า รวมทั้งต้องกำหนดนโยบายในการเปิดและปิดศูนย์พักพิงชั่วคราวให้ชัดเจน

(๔.๓.๒) กำหนดให้มีปัจจัยความจำเป็นขั้นต่ำของศูนย์พักพิงชั่วคราวที่เหมาะสมตามมาตรฐานสเฟียร์

(๔.๓.๓) จัดการภายในศูนย์พักพิงชั่วคราว ให้กำหนดผู้รับผิดชอบภายในศูนย์พักพิงชั่วคราวตามโครงสร้างแผนการบริหารจัดการศูนย์พักพิงชั่วคราว ได้แก่ ผู้จัดการศูนย์พักพิงชั่วคราว ซึ่งอาจเป็นได้ทั้งหน่วยงานของรัฐ องค์กรปกครองส่วนท้องถิ่น ผู้นำชุมชน หรือผู้อำนวยการโรงเรียน (กรณีโรงเรียนเป็นศูนย์ฯ) ทั้งนี้ ศูนย์พักพิงชั่วคราวอาจมีโครงสร้างภายในแบ่งเป็นฝ่ายปฏิบัติการและฝ่ายอำนวยการตามความเหมาะสม

(๔.๓.๔) ให้มีการบริหารจัดการข้อมูลผู้อพยพ โดยมีการเก็บบันทึกข้อมูลที่จำเป็น ประกอบด้วย ข้อมูลประชากร ข้อมูลส่วนบุคคล และข้อมูลด้านธุรการ โดยให้องค์กรปกครองส่วนท้องถิ่นเป็นหน่วยงานหลักในการจัดทำแผนบริหารจัดการศูนย์พักพิงชั่วคราว

(๔.๔) แผนบริหารความต่อเนื่อง (Business Continuity Plan : BCP)

แผนการบริหารความต่อเนื่อง เป็นแผนปฏิบัติงานในสภาวะวิกฤตฉุกเฉินในสถานการณ์เมื่อเกิดภัยต่างๆ เช่น ภัยที่เกิดจากธรรมชาติ อุบัติเหตุ หรือการมุ่งร้ายต่อองค์กร ฯลฯ ซึ่งจากสภาวะวิกฤต หรือเหตุการณ์ฉุกเฉินดังกล่าวส่งผลให้หน่วยงานหรือองค์กรต้องหยุดชะงักการดำเนินงานหรือไม่สามารถให้บริการประชาชนได้อย่างต่อเนื่อง ดังนั้น หน่วยงานส่วนราชการหรือองค์กรต่าง ๆ จึงต้องจัดทำแผนการบริหารความต่อเนื่อง (Business Continuity Plan : BCP) ขึ้น เพื่อเป็นแผนรองรับการดำเนินการกิจของหน่วยงานหรือองค์กรในช่วงสภาวะวิกฤตหรือเหตุการณ์ฉุกเฉิน เพื่อให้บริการประชาชนได้อย่างต่อเนื่อง เช่นเดียวกับในช่วงภาวะปกติ ซึ่งจะช่วยให้อาจสามารถลดระดับความรุนแรงของผลกระทบที่เกิดขึ้นต่อหน่วยงานหรือองค์กรได้ แผนการบริหารความต่อเนื่องควรมีสาระสำคัญ ดังนี้

(๑) วัตถุประสงค์ของแผนการบริหารความต่อเนื่อง

(๒) ขอบเขตสถานการณ์ความเสี่ยงภัย เช่น แผนรับมือสถานการณ์ภัยจากอุทกภัย/อัคคีภัย/แผ่นดินไหว ฯลฯ

(๓) กำหนดสถานที่ปฏิบัติงานสำรอง

(๔) กำหนดขั้นตอนการปฏิบัติ

- บทบาทหน้าที่และความรับผิดชอบของผู้ปฏิบัติงาน เช่น ทีมอพยพ ทีมปฐมพยาบาล ทีมกู้ชีพกู้ภัย ทีมประสานงานและสนับสนุน ทีมรักษาความสงบเรียบร้อย ฯลฯ

- ระดับความรุนแรงของสถานการณ์และขั้นตอนการปฏิบัติงานฉุกเฉิน

- การอพยพทรัพยากรที่จำเป็นและเหมาะสมต่อสถานการณ์

- ขั้นตอนการฟื้นฟูหน่วยงานหลังผ่านพ้นวิกฤต

ฯลฯ

(๔.๕) การแจ้งเตือนภัย

การแจ้งเตือนภัย (Warning) เป็นการดำเนินการแจ้งเตือนภัยเพื่อให้บรรลุวัตถุประสงค์ในการลดความเสี่ยงจากสาธารณภัยที่จะเกิดขึ้น เพื่อเตรียมความพร้อม การป้องกัน และการลดผลกระทบ โดยการให้ข้อมูลข่าวสารเกี่ยวกับสาธารณภัยและการแจ้งเตือนภัยที่รวดเร็วไปยังพื้นที่และกลุ่มเป้าหมาย เพื่อให้หน่วยงานและประชาชนเตรียมความพร้อมรับมือกับสาธารณภัยที่จะเกิดขึ้นได้อย่างทันท่วงที ทั้งนี้ การแจ้งเตือนภัยจะหมายถึงการแจ้งเตือนภัยล่วงหน้า (Early Warning) ตั้งแต่การให้ข้อมูลข่าวสารที่เป็นประโยชน์และทันเหตุการณ์ผ่านช่องทางต่าง ๆ ไปยังหน่วยงาน/องค์กร และประชาชน เพื่อให้หน่วยงานและ/หรือบุคคลที่กำลังเผชิญความเสี่ยงต่อการเกิดสาธารณภัยสามารถกระทำการอย่างใดอย่างหนึ่ง (ติดตาม วิเคราะห์ และประเมินสถานการณ์) โดยระบบเตือนภัยแบบครบวงจร (End-to-End Warning System) จะมุ่งเน้นกระบวนการดำเนินการตั้งแต่ต้นทางในการวิเคราะห์ ประเมินความเสี่ยง

เพื่อแจ้งเตือนไปยังหน่วยงานและประชาชนให้มีความพร้อมในการรับมือกับสาธารณภัยและสามารถอพยพไปยังพื้นที่ปลอดภัยได้อย่างมีประสิทธิภาพ ผ่านช่องทางสื่อสารต่าง ๆ ที่ได้จัดเตรียมไว้

(๔.๕.๑) แนวทางปฏิบัติของระบบการเตือนภัย ดำเนินการจัดทำ ติดตั้ง และพัฒนาโครงสร้างระบบเตือนภัย ระบบสื่อสารและโครงสร้างพื้นฐานด้านการเตือนภัยในการพัฒนาการแจ้งเตือนภัย วิเคราะห์ข้อมูลสาธารณภัยและการส่งข้อมูลที่ถูกต้องรวดเร็วไปยังส่วนราชการ หน่วยงานที่เกี่ยวข้อง และประชาชนซึ่งการพัฒนาและเชื่อมโยงระบบการแจ้งเตือนและเฝ้าระวังภัยที่มีประสิทธิภาพ ประกอบด้วย ๔ องค์ประกอบหลัก ตามแผนภาพที่ ๔-๑ ได้แก่



แผนภาพที่ ๔-๑ องค์ประกอบสำคัญของระบบการเตือนภัย

(๑) การรับรู้และเข้าใจความเสี่ยง (Risk Knowledge) โดยการเก็บรวบรวมข้อมูล วิเคราะห์ข้อมูลที่เป็นระบบ และคำนึงถึงการเปลี่ยนแปลงของภัยอันเนื่องมาจากปัจจัยอื่น ๆ เช่น การขยายตัวของเมือง ฯลฯ มาใช้ในการประเมินความเสี่ยงจากสาธารณภัย เพื่อนำมาสนับสนุน/ตัดสินใจในการแจ้งเตือนภัยให้ตรงกับพื้นที่ที่จะได้รับผลกระทบเมื่อสาธารณภัยเกิดขึ้นการประเมินความเสี่ยงไม่ควรดำเนินการเพียงครั้งเดียวควรมีการปรับปรุงตามระยะเวลา โดยขึ้นอยู่กับเปลี่ยนแปลงสภาพแวดล้อม กาลเวลา และบริบทของพื้นที่

(๒) การติดตามสถานการณ์และการพยากรณ์ (Monitoring and Forecasting) เป็นขั้นตอนในการเฝ้าระวัง ติดตามสถานการณ์ และการวิเคราะห์คาดการณ์สาธารณภัยที่จะเกิดขึ้นเชิงพื้นที่ในแต่ละระดับ โดยใช้เทคโนโลยีสารสนเทศ นวัตกรรม แบบจำลองการวิเคราะห์ข้อมูลจำนวนมาก (Data Analytical BIG DATA) และปัญญาประดิษฐ์ (Artificial Intelligence: AI) เพื่อให้การคาดการณ์มีความถูกต้อง แม่นยำ ครอบคลุม และรวดเร็ว

(๓) การแจ้งเตือนภัยและการสื่อสาร (Dissemination and Communication) ต้องจัดทำข้อความ หรือคำแจ้งเตือนที่ชัดเจน เข้าใจง่าย และเกิดประโยชน์ต่อชุมชน/ประชาชนมากที่สุด (เวลาที่จะเกิดสาธารณภัย ระยะเวลาการเกิด พื้นที่ที่จะได้รับผลกระทบ แนวทางการปฏิบัติและการเตรียมพร้อม ฯลฯ) เพื่อให้ประชาชนไม่เกิดความสับสนและสามารถปฏิบัติตามได้อย่างถูกต้อง รวมทั้งจะต้องจัดเตรียมโครงสร้างพื้นฐานระบบสื่อสาร (Communication Infrastructure) และระบบ/อุปกรณ์เตือนภัยให้ครอบคลุมพื้นที่เสี่ยงภัย

(๔) ความตระหนักรู้และการตอบสนองต่อการแจ้งเตือนภัย (Public Awareness and Response Capability) เมื่อชุมชน/ประชาชนในพื้นที่ได้รับข้อความ/สัญญาณแจ้งเตือนแล้วต้องรู้เท่าทันภัยโดยตระหนักถึงความปลอดภัย การป้องกันและเตรียมความพร้อมรับมือกับสาธารณภัยที่จะเกิดขึ้น ตั้งแต่การสร้างความเข้มแข็งในชุมชน การป้องกันและลดผลกระทบ ความสามารถจัดการในภาวะฉุกเฉิน ตลอดจนการอพยพไปยังพื้นที่ปลอดภัย

(๔.๕.๒) **แนวทางปฏิบัติการแจ้งเตือนภัย** เนื่องจากสาธารณภัยที่เกิดขึ้นโดยเฉพาะภัยธรรมชาติมีระยะเวลาในการเกิดที่แตกต่างกัน ดังนั้น ในการแจ้งเตือนภัยให้พิจารณาระยะเวลาของการแจ้งเตือนภัยตามแต่ละประเภทของสาธารณภัย **องค์การบริหารส่วนตำบลทุ่งบุหลัง กำหนดกระบวนการเตือนภัย ดังนี้**

(๑) การเฝ้าระวัง ติดตามสถานการณ์

๑) จัดชุดเฝ้าระวังและติดตามสถานการณ์ เพื่อทำหน้าที่เฝ้าระวังและติดตามสถานการณ์ข้อมูลความเคลื่อนไหวของเหตุการณ์สาธารณภัยที่อาจเกิดขึ้นตลอด ๒๔ ชั่วโมง พร้อมทั้งประสานการปฏิบัติกับกองอำนาจการป้องกันและบรรเทาสาธารณภัยข้างเคียง

๒) ติดตามการรายงานสภาพอากาศปรากฏการณ์ธรรมชาติ ข้อมูลสถานการณ์ และการแจ้งข่าว การเตือนภัยจากกองอำนาจการป้องกันและบรรเทาสาธารณภัยระดับเหนือขึ้นไป และหน่วยงานที่เกี่ยวข้อง เช่น กรมอุตุนิยมวิทยา กรมชลประทาน กรมทรัพยากรน้ำ กรมอุทกศาสตร์ กรมป้องกันและบรรเทาสาธารณภัย ฯลฯ รวมทั้งสื่อต่างๆ เพื่อรวบรวมข้อมูล วิเคราะห์ เฝ้าระวัง ประเมินแนวโน้มการเกิดภัย

๓) จัดทีมประชาสัมพันธ์ เพื่อให้ข้อมูลข่าวสารให้ประชาชนได้รับทราบถึงระยะเวลา ภาวะที่จะคุกคาม (อันตรายต่อชีวิตและทรัพย์สิน) เป็นระยะๆ เพื่อป้องกันความตื่นตระหนก และความสับสนในเหตุการณ์ที่จะเกิดขึ้น และให้ความสำคัญกับผู้ที่ต้องช่วยเหลือเป็นกรณีพิเศษ เช่น ผู้พิการ ทั้งนี้ ความถี่ของการแจ้งข่าวเตือนภัยขึ้นอยู่กับแนวโน้มการเกิดภัย

๔) จัดให้มีอาสาสมัครและเครือข่ายเฝ้าระวังและติดตามสถานการณ์ปฏิบัติงานตลอด ๒๔ ชั่วโมง และแจ้งข่าว เตือนภัยระดับชุมชน ทำหน้าที่ติดตาม เฝ้าระวังปรากฏการณ์ธรรมชาติที่มีแนวโน้มการเกิดภัย แจ้งข่าว เตือนภัยแก่ชุมชน และรายงานสถานการณ์ให้กองอำนาจการป้องกันและบรรเทาสาธารณภัย องค์การบริหารส่วนตำบลทุ่งบุหลัง โดยใช้ระบบการสื่อสาร เครื่องมือแจ้งเตือนภัยของชุมชน

การติดตามข้อมูลความเคลื่อนไหวของเหตุการณ์ที่อาจส่งผลให้เกิดสาธารณภัย รวมทั้งทำหน้าที่เฝ้าระวัง ให้ข้อมูลข่าวสารแก่ประชาชน โดยกองอำนาจการป้องกันและบรรเทาสาธารณภัย องค์การบริหารส่วนตำบลทุ่งบุหลัง แลกเปลี่ยนข้อมูลข่าวสาร วิเคราะห์ และประเมินสถานการณ์จากข้อมูลข่าวสารที่ได้รับและตรวจสอบข้อเท็จจริงของข้อมูล เพื่อตัดสินใจในการเตรียมรับมือกับสาธารณภัย

รายงานสถานการณ์ภัยและผลการปฏิบัติให้กองอำนาจการป้องกันและบรรเทาสาธารณภัย อำเภอและจังหวัดทราบเป็นระยะๆ เพื่อประสานและสนับสนุนการปฏิบัติร่วมกัน

(๒) การแจ้งเตือนล่วงหน้า

เป็นการแจ้งข้อมูลข่าวสารที่บ่งชี้ว่า มีแนวโน้มที่จะเกิดสาธารณภัยขึ้นในพื้นที่ที่มีความเสี่ยงภัยไปยังส่วนราชการ หน่วยงาน และกองอำนาจการป้องกันและบรรเทาสาธารณภัยแต่ละระดับ และประชาชน เพื่อให้ติดตามข้อมูลข่าวสารและความเคลื่อนไหวอย่างต่อเนื่อง ทั้งนี้ ระยะเวลาสำหรับการแจ้งเตือนล่วงหน้าขึ้นอยู่กับสาธารณภัยแต่ละประเภท โดยให้กองอำนาจการป้องกันและบรรเทาสาธารณภัย องค์การบริหารส่วนตำบลทุ่งบุหลัง เป็นหน่วยประสานงานในการจัดวางแนวทาง มาตรการ และขั้นตอนการปฏิบัติร่วมกับหน่วยงานที่มีหน้าที่ในการเฝ้าระวัง ติดตามสถานการณ์ เผยแพร่ประชาสัมพันธ์ และแจกจ่ายข้อมูลข่าวสาร เพื่อให้การแจ้งเตือนล่วงหน้าที่มีมาตรฐานเป็นรูปแบบเดียวกันซึ่งสะดวกต่อการรับทราบและทำความเข้าใจ กับข้อมูลที่ได้รับ

(๓) การแจ้งเตือนภัย

หากประเมินสถานการณ์แล้วคาดว่าจะมีโอกาสเกิดสาธารณภัยมากกว่า ร้อยละ ๖๐ ให้มีการแจ้งเตือนภัยทันทีกับกองอำนาจการป้องกันและบรรเทาสาธารณภัยแต่ละระดับและประชาชนในพื้นที่เสี่ยงภัยในการเตรียมความพร้อมรับมือกับสาธารณภัยที่จะเกิดขึ้น โดยมีข้อมูลการแจ้งเตือนภัย ดังนี้

- คาดการณ์ระยะเวลา และบริเวณพื้นที่ที่จะเกิดสาธารณภัย
- ผลกระทบที่อาจเกิดขึ้นและความยาวนานของภัย (ระยะเวลา)
- แนวทางการปฏิบัติตนของส่วนราชการ หน่วยงาน และประชาชน

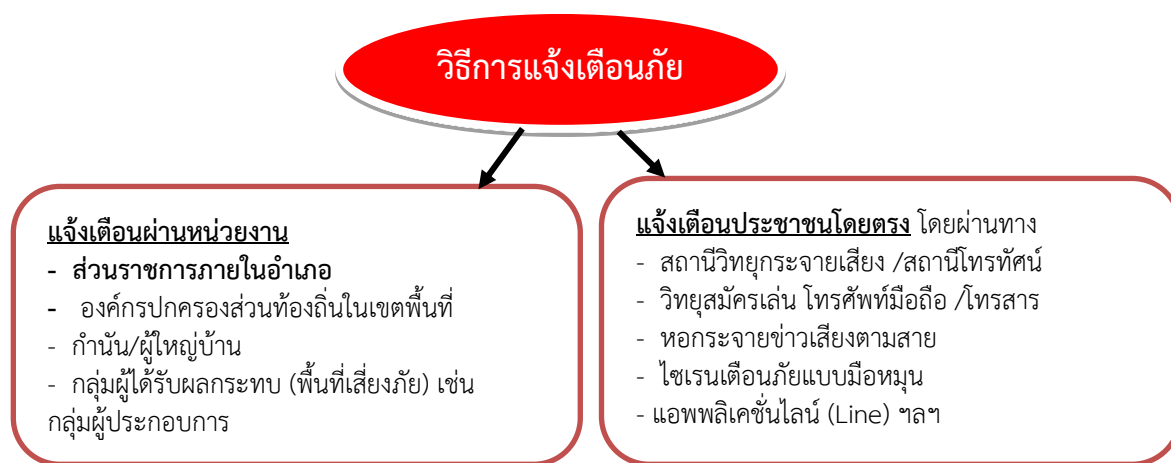
ในการป้องกันตนเองให้ปลอดภัยจากสารณภัยที่อาจจะเกิดขึ้น ทั้งนี้ ให้นำแนวทาง มาตรการ และขั้นตอนการปฏิบัติ จากกองอำนาจการป้องกันและบรรเทาสาธารณภัยระดับเหนือขึ้นไปมาเป็นแนวทางในการปฏิบัติด้วย

- การเตรียมความพร้อมรับมือ เช่น อาหาร น้ำดื่ม ยารักษาโรค เป็นต้น

ทั้งนี้ ระยะเวลาในการแจ้งเตือนล่วงหน้าขึ้นอยู่กับสถานการณ์และประเภทของสารณภัย เช่น ดินโคลนถล่ม/น้ำป่าไหลหลากอาจมีระยะเวลาในการแจ้งเตือน ๑-๒ วัน ในขณะที่ธรณีพิบัติภัยสึนามิจะมีระยะเวลา ๑-๒ ชั่วโมงในการแจ้งให้อพยพ โดย องค์การบริหารส่วนตำบลทุ่งบุหลัง กำหนดวิธีการแจ้งเตือนภัย ดังนี้

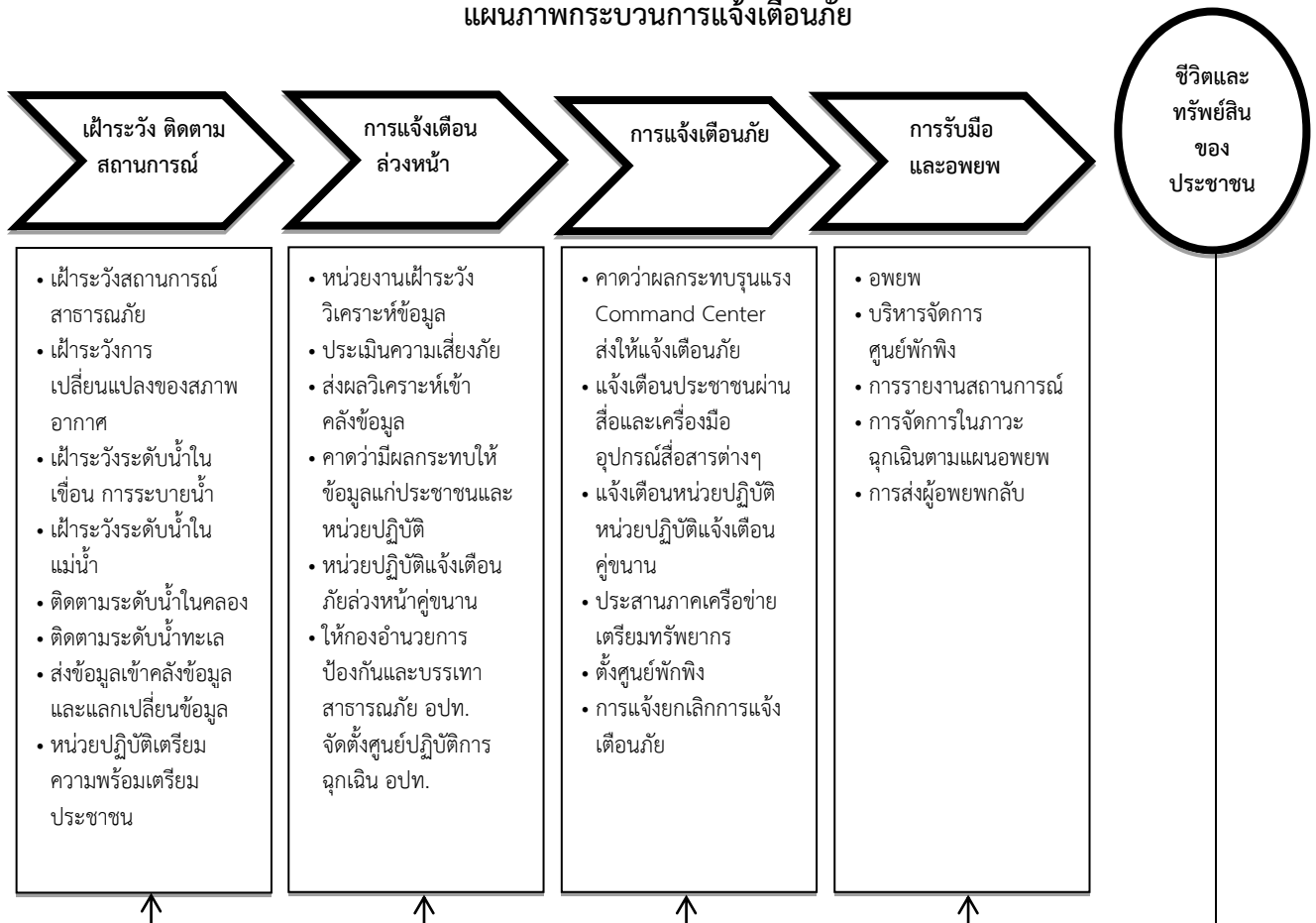
(๑) แจ้งเตือนผ่านหน่วยงาน โดยใช้กลไกระบบการบริหารราชการแจ้งเตือนผ่านองค์กรปกครองส่วนท้องถิ่น ได้แก่ เทศบาล องค์กรปกครองส่วนท้องถิ่น รวมถึง การปกครองท้องที่ ได้แก่ กำนัน และผู้ใหญ่บ้าน หน่วยช่วยเหลือบรรเทาสาธารณภัยผ่านหน่วยงานระดับต่างๆ ไปสู่ระดับพื้นที่ ให้กับกลุ่มผู้ได้รับผลกระทบ และประชาชนทั่วไป

(๒) แจ้งเตือนประชาชนโดยตรง โดยผ่านทางสถานีโทรทัศน์ วิทยุชุมชน วิทยุสมัครเล่น โทรสาร โทรศัพท์มือถือ หอกระจายข่าว หอเตือนภัย เสียงตามสาย ไซเรนเตือนภัยแบบมือหมุน โทรโข่ง นกหวีด หรือ สัญญาณเสียงที่กำหนดใช้เป็นสัญญาณเตือนภัยประจำหมู่บ้านหรือตำบล หรือแอปพลิเคชันไลน์ (Line)



(๔) **รับมือและอพยพ** หากคาดว่าสารณภัยที่เกิดขึ้นจะส่งผลกระทบต่อชีวิตและทรัพย์สินของประชาชนในพื้นที่ ให้ผู้อำนวยการท้องถิ่นสั่งการให้อพยพไปยังพื้นที่ปลอดภัย หรือพื้นที่ที่หน่วยงานราชการ มูลนิธิ องค์กร หรือเอกชนได้จัดเตรียมไว้ โดยกำหนดแนวทางและขั้นตอนการปฏิบัติ รวมทั้งแผนเผชิญเหตุ สำหรับส่วนราชการ หน่วยงาน และองค์กรเอกชน ในการรับมือกับสารณภัยที่เกิดขึ้น โดยจะประสานหน่วยงานที่เกี่ยวข้องในพื้นที่ เช่น ศูนย์ป้องกันและบรรเทาสาธารณภัยเขต กองกำลังทหารเป็นหน่วยงานสนับสนุนทรัพยากร ยานพาหนะ เครื่องมือพิเศษ ทั้งนี้ หากเกินศักยภาพที่จะรับมือกับสถานการณ์ได้ ให้รายงานกองอำนาจการป้องกันและบรรเทาสาธารณภัยอำเภอทราบทันที

แผนภาพกระบวนการแจ้งเตือนภัย



แผนภาพที่ ๔ - ๒ : กระบวนการแจ้งเตือนภัย

(๔.๕.๓) แนวทางปฏิบัติพัฒนาและเชื่อมโยงระบบการแจ้งเตือนของคนและชุมชนในพื้นที่เสี่ยงภัย เพื่อให้การเตือนภัยมีความแม่นยำ น่าเชื่อถือและมีประสิทธิภาพมากยิ่งขึ้น โดยมีแนวทาง ดังนี้

(๑) นำเทคโนโลยี นวัตกรรม มาใช้ในการพยากรณ์ คาดการณ์ ติดตามสถานการณ์การเกิดสาธารณภัย

(๒) จัดทำระเบียบปฏิบัติประจำ (Standard Operating Procedure : SOP) ในการแจ้งเตือนประชาชนเมื่อเกิดคาดว่าจะเกิดภัยขึ้นในชุมชน และเสริมสร้างขีดความสามารถของเจ้าหน้าที่ผู้ปฏิบัติงานในการแจ้งเตือนภัย

(๓) จัดวางระบบสื่อสารหลัก อย่างน้อย ๒ ระบบ และระบบสื่อสารสำรอง

- ◆ ระบบสื่อสารหลักที่กำหนดไว้ คือ...ระบบเตือนภัยในหมู่ที่ ๑ และหมู่ที่ ๒
- ◆ ระบบสื่อสารสำรองที่กำหนดไว้ คือ หอกระจายข่าวเสียงตามสาย

(๔) เตรียมความพร้อมและสร้างความตระหนัก รวมถึง ให้ประชาชนมีการรับรู้และเข้าใจความเสี่ยงจากข้อมูลที่ได้รับ โดยจัดให้มีการฝึกอบรม เช่น อาสาสมัครแจ้งเตือนภัยในตำบล และหมู่บ้าน เพื่อเสริมสร้างความเข้าใจเกี่ยวกับระบบเตือนภัยที่มีความแตกต่างกันของภัยแต่ละประเภท เป็นต้น

(๕) จัดให้มีการฝึกกระบวนการระบบเตือนภัยเพื่อเป็นการทดสอบแผนปฏิบัติการแผนเผชิญเหตุ ขั้นตอน เครื่องมือ อุปกรณ์ และความพร้อมของประชาชนทั้งในระดับจังหวัด อำเภอ ตำบล หมู่บ้านอย่างน้อยปีละ ๑ ครั้ง

(๔.๕.๔) แนวทางปฏิบัติเผยแพร่ข้อมูลข่าวสาร ให้นำเทคโนโลยีมาสนับสนุนในรูปแบบต่างๆ เช่น แผนที่เสียงภัย แอปพลิเคชัน จัดทำ Web Service ในการนำเสนอข้อมูลและ Mobile Application เพื่อเป็นช่องทางในการให้บริการข้อมูล และแจ้งเตือนภัยให้แก่ประชาชน และกลุ่มเปราะบาง ผ่านสมาร์ทโฟน (Smart Phone) หรือแท็บเล็ต (Tablet) หรือระบบอื่นที่สามารถเข้าถึงได้โดยง่าย

(๔.๖) เตรียมความพร้อมด้านทรัพยากรสาธารณสุข

(๔.๖.๑) จัดทำแผนและขั้นตอนในการจัดหาวัสดุ อุปกรณ์ เครื่องมือเครื่องใช้ และยานพาหนะเพื่อใช้ในการป้องกันและบรรเทาสาธารณภัย

(๔.๖.๒) จัดให้มีสิ่งของสำรองจ่ายเพื่อการช่วยเหลือผู้ประสบภัย ได้แก่ อาหาร เสื้อผ้า เครื่องนุ่งห่ม เต็นท์ ที่พักชั่วคราว ยารักษาโรค อุปกรณ์เครื่องใช้ที่จำเป็นต่อการดำรงชีวิต เครื่องจักรกล สาธารณภัย อุปกรณ์เครื่องมือพิเศษสำหรับแต่ละประเภทภัย วัสดุสิ้นเปลือง รวมทั้งสิ่งอำนวยความสะดวกต่าง ๆ

(๔.๖.๓) จัดให้มีการระดมทรัพยากรอื่น ๆ เช่น คน งบประมาณ ระบบเทคโนโลยี ข้อมูลสาธารณสุข รวมถึงผู้เชี่ยวชาญพิเศษ การเตรียมความพร้อมด้านทรัพยากรเพื่อเป็นการสร้างความเป็นหุ้นส่วนร่วมกันของทุกหน่วยงาน ทั้งภาครัฐ ภาคเอกชน ชุมชน องค์กรที่ไม่แสวงหาผลกำไร และมูลนิธิต่าง ๆ

(๔.๖.๔) บูรณาการระดมทรัพยากรจากหลายหน่วยงานให้มีความพร้อมรับมือกับ สาธารณภัย ได้แก่ การประเมินความต้องการในการใช้ทรัพยากรในแต่ละประเภทภัย การประมาณทรัพยากรที่จำเป็นต้องใช้ การตรวจสอบสถานะความพร้อมใช้ของทรัพยากร การบำรุงรักษา การฝึกทักษะความชำนาญในการใช้งานอุปกรณ์และระบบต่าง ๆ การจัดทำฐานข้อมูลบัญชีทรัพยากร การวางระบบการจัดสรรทรัพยากร รวมทั้งระบบการระดมสรรพกำลัง การวางแผนระบบโลจิสติกส์ และการจัดทำคู่มือปฏิบัติงาน

(๔.๖.๕) จัดทำค่าของงบประมาณเพื่อการป้องกันและลดผลกระทบ การเตรียมความพร้อม การเผชิญเหตุและการจัดการในภาวะฉุกเฉิน รวมถึงการฟื้นฟูอย่างยั่งยืน

กลยุทธ์ที่ 3 ส่งเสริมให้ทุกภาคส่วนสร้างความเป็นหุ้นส่วนในการลดความเสี่ยงจากสาธารณภัย

เป็นการมุ่งเน้นบทบาทการมีส่วนร่วมของทุกภาคส่วนในฐานะหุ้นส่วนในการป้องกันและบรรเทาสาธารณภัย ด้วยการกำหนดบทบาทของแต่ละภาคส่วนให้มีความชัดเจน เพื่อสร้างการรับรู้บทบาท ภารกิจ และความรู้สึกในความเป็นส่วนหนึ่งของการลดความเสี่ยงจากสาธารณภัยร่วมกัน โดยเปิดโอกาสให้ “ร่วมคิด ร่วมตัดสินใจ ร่วมทำ ร่วมแก้ปัญหา” ตามวงจรการจัดการความเสี่ยงจากสาธารณภัย ซึ่งเป็นแนวทางในการนำเรื่องการลดความเสี่ยงจากสาธารณภัยเข้าสู่กระแสหลักในการพัฒนาอย่างยั่งยืนของประเทศ (Mainstreaming Disaster Risk Reduction into Development) และเสริมสร้างความเข้มแข็งหรือภูมิคุ้มกันให้แก่ชุมชน สังคม และประเทศต่อไป

ทั้งนี้ องค์กรบริหารส่วนตำบลทุ่งบุหลัง ได้กำหนดนโยบายการสร้างความเป็นหุ้นส่วนในการจัดการความเสี่ยงจากสาธารณภัยเป็นนโยบายสำคัญของจังหวัด โดยขับเคลื่อนการบูรณาการลดความเสี่ยงจากสาธารณภัย ให้นำไปสู่การปฏิบัติอย่างเป็นรูปธรรม รวมทั้งให้ความสำคัญในการวางแผน และจัดสรรงบประมาณ เพื่อสนับสนุนการดำเนินงาน ดังนี้

(๑) แนวทางปฏิบัติในการกำหนดให้เป็นนโยบายสำคัญของท้องถิ่น

(๑.๑) ส่งเสริมบทบาทการมีส่วนร่วมของทุกภาคส่วนในฐานะหุ้นส่วนในการลดความเสี่ยง จากสาธารณภัย ได้แก่ การร่วมจัดทำแผนปฏิบัติการในการป้องกันและบรรเทาสาธารณภัยขององค์กรปกครองส่วนท้องถิ่น และระบบงาน/โครงการในการลดความเสี่ยงจากสาธารณภัยไว้ในแผนพัฒนาท้องถิ่น และสนับสนุนความเป็นหุ้นส่วนระหว่างรัฐร่วมกับเอกชน ในกระบวนการวางแผน และขั้นตอนการจัดสรรงบประมาณ

(๑.๒) สนับสนุนและจัดสรรงบประมาณสำหรับการลดความเสี่ยงจากสาธารณภัย การเผชิญเหตุและการฟื้นฟู เช่น งบประมาณรายจ่ายประจำปี งบประมาณในลักษณะบูรณาการเชิงยุทธศาสตร์ เป็นต้น

(๑.๓) สร้างความเข้มแข็งในการประสานงานระหว่างหน่วยงาน และการสร้างความร่วมมือระหว่างภาครัฐ ภาคประชาสังคม และภาคเอกชน

(๑.๔) จัดทำแผนรองรับการดำเนินภารกิจทำให้บริการประชาชนได้อย่างต่อเนื่องเมื่อเกิดสาธารณภัยขึ้น เพื่อเป็นการเร่งให้การดำเนินงานหรือการให้บริการแก่ประชาชนกลับมาให้เหมือนภาวะปกติ

(๑.๕) ส่งเสริมและสนับสนุนโครงการความร่วมมือภาครัฐและเอกชนโดยการให้เอกชนเข้ามามีส่วนร่วมกับภาครัฐในการจัดสร้าง ปรับปรุง และพัฒนาการบริหารจัดการสาธารณูปโภคและสาธารณูปการขั้นพื้นฐาน รวมถึงการให้บริการที่เกี่ยวข้องอื่น ๆ ให้แก่ประชาชนภายใต้กรอบความเสี่ยงและระยะเวลาที่กำหนด เช่น จัดทำบันทึกข้อตกลงระหว่างภาคประชาสังคม ภาคเอกชน ภาครัฐในการนำนโยบายการลดความเสี่ยงจากสาธารณภัยไปสู่การปฏิบัติ

(๒) แนวทางปฏิบัติในการร่วมเป็นหุ้นส่วนในการลดความเสี่ยงจากสาธารณภัยของชุมชน

ชุมชนมีบทบาทสำคัญเป็นอย่างมากในการเตรียมความพร้อมและลดความเสี่ยงจากสาธารณภัย เนื่องจากชุมชนต้องอาศัยอยู่ในพื้นที่ของตนซึ่งมีความเสี่ยง หากชุมชนได้รับการพัฒนาศักยภาพรวมทั้งมีภูมิปัญญาท้องถิ่นในการลดความเสี่ยงจากสาธารณภัย ก็สามารถทำให้ชุมชนของตนมีความปลอดภัยจากสาธารณภัยหรือฟื้นตัวจากสาธารณภัยที่เกิดขึ้นได้ภายในระยะเวลาอันรวดเร็ว โดยมีแนวทางปฏิบัติในการลดความเสี่ยงจากสาธารณภัยของชุมชน ดังนี้

(๑) การทำความเข้าใจเรื่องความเสี่ยงจากสาธารณภัย ให้สำรวจชุมชนเพื่อวิเคราะห์ความเสี่ยงและศักยภาพ รวมทั้งกลุ่มเปราะบางของชุมชน แล้วนำข้อมูลเหล่านั้นมาจัดทำเป็น แผนลดความเสี่ยงภัยของชุมชน

(๒) ใช้ภูมิปัญญาท้องถิ่นในการเตรียมพร้อมรับมือกับสาธารณภัย

(๓) มีแผนในภาวะฉุกเฉินเมื่อเกิดสาธารณภัยและแผนการฟื้นฟูชุมชนหลังจากเกิดสาธารณภัย โดยมีการประสานงานกับหน่วยงานของรัฐที่มีหน้าที่รับผิดชอบในระดับท้องถิ่น ระดับอำเภอ และระดับจังหวัดเพื่อให้แผนมีการบูรณาการและตอบสนองความต้องการของชุมชนได้อย่างแท้จริง

(๔) มีแผนรับมือกับสาธารณภัยในครอบครัว เช่น การสร้างบ้านเรือนให้มีความแข็งแรงและอยู่ในพื้นที่ปลอดภัย รวมทั้งมีการเตรียมพร้อมในครอบครัวหากต้องอพยพออกจากที่พักอาศัยเดิม

(๕) จัดการฝึกอบรมสมาชิกชุมชนอยู่เสมอ โดยเฉพาะอย่างยิ่งกลุ่มเปราะบางเพื่อให้มีศักยภาพมากขึ้น

(๖) สร้าง ซ่อมแซม หรือปรับปรุงสาธารณูปโภคในชุมชนให้ช่วยลดความรุนแรงจาก สาธารณภัย เช่น ชุมชนที่โดนน้ำท่วมบ่อยอาจมีการสร้างฝายชะลอน้ำหรือทำพื้นที่แก้มลิงเพื่อพักน้ำ เป็นต้น

(๗) เตรียมสิ่งของยังชีพที่จำเป็นก่อนที่จะเกิดสาธารณภัย

ยุทธศาสตร์ที่ ๒ : การจัดการในภาวะฉุกเฉินแบบบูรณาการ

การจัดการในภาวะฉุกเฉิน เป็นการปฏิบัติการเผชิญเหตุเพื่อบรรเทาความรุนแรงของสาธารณภัย รวมทั้งการรักษาขวัญ สร้างความมั่นใจ และปฏิบัติหน้าที่อย่างเป็นระเบียบของเจ้าหน้าที่ และประชาชน โดยให้ยึดถือว่าการรักษาชีวิต และทรัพย์สินของประชาชนเป็นเรื่องเร่งด่วนลำดับแรก ที่จะต้องเร่งเข้าระงับเหตุ และให้ความช่วยเหลือ ทั้งนี้ การจัดการในภาวะฉุกเฉินต้องให้ความสำคัญ กับมาตรฐาน เอกภาพ ด้วยการใช้ทรัพยากรที่มีอยู่อย่างมีประสิทธิภาพและคุ้มค่า โดยการจัดโครงสร้างองค์กรปฏิบัติ ระบบการจัดการทรัพยากร และแบ่งมอบภารกิจความรับผิดชอบตามความเหมาะสม ทรัพยากร ทรัพยากร สภาพแวดล้อม และสังคมให้มีผลกระทบน้อยที่สุด ดังนั้น ในภาวะปกติจึงต้องมีการเตรียมความพร้อมไว้เพื่อให้สามารถเผชิญกับเหตุสาธารณภัยที่เกิดขึ้นได้

๕.๑ แนวคิดการจัดการในภาวะฉุกเฉิน

๕.๑.๑ มาตรฐานการจัดการในภาวะฉุกเฉิน

ให้มีการจัดการในภาวะฉุกเฉินภายใต้รูปแบบ ระบบ และความเข้าใจที่เป็นมาตรฐานเดียวกัน เพื่อให้การจัดการสาธารณภัยสามารถเชื่อมต่อกันที่และภารกิจของหน่วยงานต่างๆ ได้ทันที โดยการนำระบบการบัญชาการเหตุการณ์มาบังคับใช้กับหน่วยงานที่มีหน้าที่เข้าปฏิบัติการเผชิญเหตุสาธารณภัยที่เกิดขึ้น

๕.๑.๒ เอกภาพการจัดการในภาวะฉุกเฉิน

ให้มีการกำหนดลำดับการบังคับบัญชาที่ชัดเจน ระหว่างหน่วยงานต่าง ๆ ที่จะรับหน้าที่และภารกิจจากผู้ใดหน่วยงานใดเป็นหน่วยงานหลักในการเผชิญเหตุสาธารณภัยที่เกิดขึ้น หน่วยงานใดทำหน้าที่สนับสนุน รวมทั้งมีการแบ่งความรับผิดชอบต่อสถานการณ์ด้วยการกำหนดแนวทางปฏิบัติ (วัตถุประสงค์) กลยุทธ์/ยุทธวิธีที่ชัดเจนซึ่งจะทำให้เจ้าหน้าที่จากหน่วยงานต่าง ๆ ที่เข้าร่วมในการเผชิญเหตุสาธารณภัยที่เกิดขึ้นสามารถปฏิบัติงานได้เป็นไปในทิศทางเดียวกันอย่างรวดเร็ว ราบรื่น และมีประสิทธิภาพ

๕.๑.๓ ความยืดหยุ่นของโครงสร้างองค์กรการจัดการในภาวะฉุกเฉิน

ในระบบการจัดการในภาวะฉุกเฉิน จำเป็นต้องมีโครงสร้างองค์กรปฏิบัติที่มีความยืดหยุ่น เพื่อให้สามารถตอบโต้กับเหตุการณ์ที่อาจเกิดขึ้นได้ทุกประเภทและทุกขนาด เนื่องจากต้องอาศัยการประสานการดำเนินงานระหว่างหน่วยงาน ขอบเขตอำนาจหน้าที่ พื้นที่รับผิดชอบ รวมถึงสาขาวิชาชีพที่หลากหลาย ดังนั้น โครงสร้างขององค์กรปฏิบัติจึงต้องมีความยืดหยุ่นสอดคล้องกับแต่ละสถานการณ์ที่เกิดขึ้น โดยอาจปรับเปลี่ยนทั้งจำนวนบุคลากร บทบาทหน้าที่ และกิจกรรม

๕.๒ เป้าประสงค์

- ๕.๒.๑ เพื่อยกระดับมาตรฐานระบบจัดการสาธารณภัยในภาวะฉุกเฉินเป็นไปอย่าง มีมาตรฐาน ยืดหยุ่น และเป็นเอกภาพ โดยบูรณาการความร่วมมือกับทุกภาคส่วนให้เกิดประสิทธิภาพและประสิทธิผล
- ๕.๒.๒ เพื่อให้ผู้ประสบภัยได้รับความช่วยเหลือบรรเทาทุกข์อย่างรวดเร็ว ทัวถึง และทันต่อเหตุการณ์
- ๕.๒.๓ เพื่อลดความสูญเสียชีวิตและทรัพย์สินของประชาชนที่ได้รับผลกระทบจากสาธารณภัยให้น้อยที่สุด






๕.๔ กลยุทธ์การบูรณาการการจัดการในภาวะฉุกเฉิน

กลยุทธ์ที่ 1 สร้างมาตรฐานการจัดการในภาวะฉุกเฉินอย่างมีเอกภาพ

การสร้างมาตรฐานการจัดการในภาวะฉุกเฉินอย่างมีเอกภาพ เป็นการวางแผนการเผชิญเหตุสาธารณภัยที่เกิดขึ้นอย่างเป็นระบบ โดยกำหนดโครงสร้างองค์การจัดการในภาวะฉุกเฉิน ระบบข้อมูล การสนับสนุนการตัดสินใจ การควบคุม การสั่งการ และการใช้แนวทางปฏิบัติที่เหมาะสมเป็นมาตรฐานเพื่อให้การจัดการ ในภาวะฉุกเฉินเป็นไปอย่างมีประสิทธิภาพ

(๑) แนวทางปฏิบัติในการแจ้งเตือนภัยของหน่วยงานภาครัฐในการจัดการสาธารณภัย

องค์การบริหารส่วนตำบลทุ่งบุหลัง ได้กำหนดแนวทางปฏิบัติในการแจ้งเตือนภัยของหน่วยงานภาครัฐในการจัดการสาธารณภัย โดยใช้แนวทางตามแผนป้องกันและบรรเทาสาธารณภัยแห่งชาติ ซึ่งกำหนดระดับของสถานการณ์สาธารณภัย สำหรับใช้เป็นกรอบแนวคิดในการแจ้งเตือนภัย และเพื่อเป็นแนวทางให้หน่วยงานที่เกี่ยวข้องนำไปปรับใช้ตามภารกิจ/หน้าที่ของหน่วยงานในการจัดการสาธารณภัย โดยกำหนดความหมายของสีตามสถานการณ์ของสาธารณภัยไว้ ๕ ระดับ ดังนี้

- สีแดง  หมายถึง สถานการณ์อยู่ในภาวะอันตรายสูงสุด ให้อาศัยอยู่แต่ในสถานที่ปลอดภัยหรือต้องอพยพไปยังสถานที่ปลอดภัย และปฏิบัติตามข้อสั่งการ
- สีส้ม  หมายถึง สถานการณ์อยู่ในภาวะเสี่ยงอันตรายสูง เจ้าหน้าที่กำลังควบคุมสถานการณ์ ให้อพยพไปยังสถานที่ปลอดภัย และปฏิบัติตามแนวทางที่กำหนด
- สีเหลือง  หมายถึง สถานการณ์อยู่ในภาวะเสี่ยงอันตราย มีแนวโน้มที่สถานการณ์จะรุนแรงมากขึ้น ให้จัดเตรียมความพร้อมรับสถานการณ์ และปฏิบัติตามคำแนะนำ
- สีน้ำเงิน  หมายถึง สถานการณ์อยู่ในภาวะเฝ้าระวัง ให้ติดตามข้อมูลข่าวสารอย่างใกล้ชิด
- สีเขียว  หมายถึง สถานการณ์อยู่ในภาวะปกติ ให้ติดตามข้อมูลข่าวสารเป็นประจำ

(๒) แนวทางปฏิบัติในการจัดการเมื่อเกิดสาธารณภัยตามพระราชบัญญัติป้องกันและบรรเทาสาธารณภัย พ.ศ. ๒๕๕๐

(๒.๑) เมื่อเกิดหรือคาดว่าจะเกิดสาธารณภัยขึ้นในเขตพื้นที่ องค์การบริหารส่วนตำบลทุ่งบุหลัง ดำเนินการดังนี้

(๒.๑.๑) เมื่อเกิดหรือคาดว่าจะเกิดสาธารณภัยขึ้นในเขตองค์การบริหารส่วนตำบลทุ่งบุหลัง ให้เป็นหน้าที่ของผู้อำนวยการท้องถิ่นของ องค์การบริหารส่วนตำบลทุ่งบุหลัง เข้าดำเนินการป้องกันและบรรเทาสาธารณภัยโดยเร็ว และให้แจ้งผู้อำนวยการอำเภอทุ่งหว้า และผู้อำนวยการจังหวัดสตูล ทราบทันที

(๒.๑.๒) กรณีที่พื้นที่ที่เกิดหรือคาดว่าจะเกิดสาธารณภัยอยู่ในความรับผิดชอบของผู้อำนวยการท้องถิ่นหลายคน ผู้อำนวยการท้องถิ่นคนหนึ่งคนใดจะใช้อำนาจหรือปฏิบัติหน้าที่ไปพลางก่อนก็ได้ แล้วให้แจ้งผู้อำนวยการท้องถิ่นอื่นทราบโดยเร็ว

(๒.๑.๓) กรณีผู้อำนวยการท้องถิ่นมีความจำเป็นต้องได้รับความช่วยเหลือจากเจ้าหน้าที่ของรัฐหรือหน่วยงานของรัฐที่อยู่นอกเขตขององค์กรปกครองส่วนท้องถิ่นแห่งพื้นที่ของตน ให้แจ้งให้ผู้อำนวยการอำเภอหรือผู้อำนวยการจังหวัดแล้วแต่กรณี เพื่อสั่งการโดยเร็วต่อไป

(๒.๑.๔) ผู้อำนวยการในเขตพื้นที่ที่ติดต่อหรือใกล้เคียงมีหน้าที่สนับสนุนการป้องกันและบรรเทาสาธารณภัยแก่ผู้อำนวยการซึ่งรับผิดชอบในการป้องกันและบรรเทาสาธารณภัยที่เกิดขึ้นในพื้นที่ที่ติดต่อหรือใกล้เคียงนั้น

(๒.๑.๕) เมื่อเกิดสาธารณภัยขึ้น เจ้าพนักงานที่ประสบเหตุมีหน้าที่ต้องเข้าดำเนินการเบื้องต้นเพื่อระงับภัยนั้น แล้วรีบรายงานให้ผู้อำนวยการท้องถิ่นเพื่อสั่งการต่อไป และในกรณีจำเป็นอันไม่อาจหลีกเลี่ยงได้ ให้เจ้าพนักงานมีอำนาจดำเนินการใดเพื่อประโยชน์ในการคุ้มครองชีวิตหรือป้องกันอันตรายที่จะเกิดแก่บุคคลได้

(๒.๑.๖) กรณีเจ้าพนักงานจำเป็นต้องเข้าไปในอาคาร หรือสถานที่ที่อยู่ใกล้เคียงกับบริเวณที่เกิดสาธารณภัยเพื่อทำการป้องกันและบรรเทาสาธารณภัยให้กระทำได้ต่อเมื่อได้รับอนุญาตจากเจ้าของหรือผู้ครอบครองอาคารหรือสถานที่แล้ว เว้นแต่ไม่มีเจ้าของหรือผู้ครอบครองอยู่ในเวลานั้น หรือเมื่อมีผู้อำนวยการอยู่ด้วย และหากทรัพย์สินนั้นเป็นสิ่งที่ทำให้เกิดสาธารณภัยได้ง่าย ให้เจ้าพนักงานมีอำนาจสั่งให้เจ้าของหรือผู้ครอบครองขนย้ายทรัพย์สินออกจากอาคารหรือสถานที่ดังกล่าวได้ หากเจ้าของหรือผู้ครอบครองไม่ปฏิบัติตามคำสั่ง ให้เจ้าพนักงานมีอำนาจขนย้ายทรัพย์สินนั้นได้ตามความจำเป็นแก่การป้องกันและบรรเทาสาธารณภัย โดยเจ้าพนักงานไม่ต้องรับผิดชอบต่อความเสียหายอันเกิดจากการกระทำดังกล่าว

(๒.๑.๗) ให้ผู้อำนวยการในเขตพื้นที่ที่รับผิดชอบสำรวจความเสียหายที่เกิดขึ้น และทำบัญชีรายชื่อผู้ประสบภัยและทรัพย์สินที่เสียหายไว้เป็นหลักฐาน พร้อมทั้งออกหนังสือรับรองให้ผู้ประสบภัยไว้เป็นหลักฐานในการรับการสงเคราะห์และฟื้นฟู

(๒.๑.๘) ในกรณีที่เกิดสาธารณภัยร้ายแรงอย่างยิ่ง (ระดับ ๔) นายกรัฐมนตรีหรือรองนายกรัฐมนตรีซึ่งนายกรัฐมนตรีมอบหมายมีอำนาจสั่งการผู้บัญชาการ ผู้อำนวยการ หน่วยงานของรัฐ และองค์กรปกครองส่วนท้องถิ่นให้ดำเนินการอย่างหนึ่งอย่างใดเพื่อการป้องกันและบรรเทาสาธารณภัยรวมตลอดทั้งให้ความช่วยเหลือแก่ประชาชนโดยมีอำนาจเช่นเดียวกับผู้บัญชาการป้องกันและบรรเทาสาธารณภัยแห่งชาติ และผู้อำนวยการแต่ละระดับ

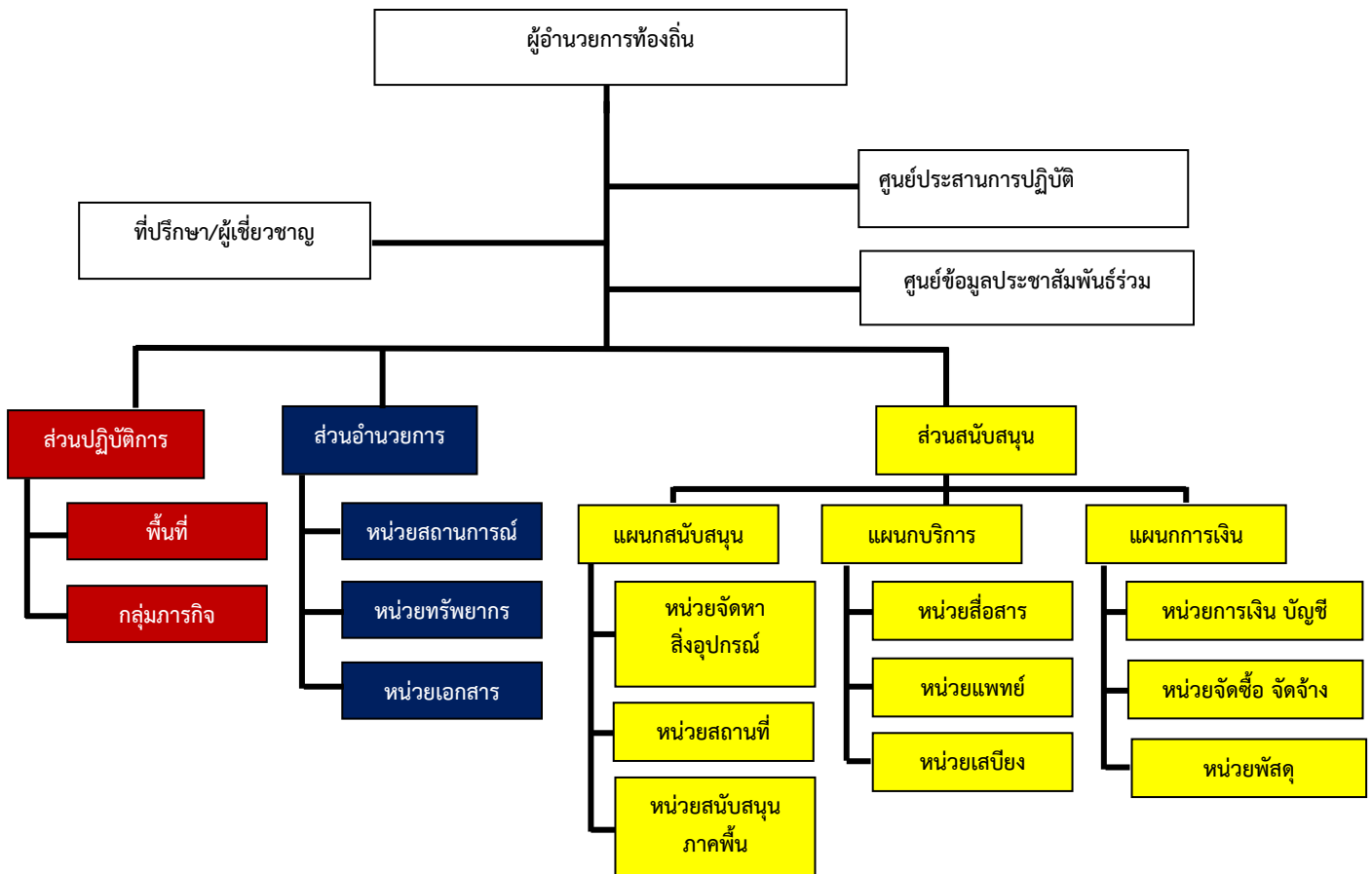
(๓) แนวทางปฏิบัติในการจัดตั้งองค์กรปฏิบัติการจัดการในภาวะฉุกเฉิน

(๓.๑) การจัดตั้งองค์กรปฏิบัติการจัดการในภาวะฉุกเฉิน องค์การบริหารส่วนตำบลทุ่งบุหลัง

ทำหน้าที่เป็นกลไกที่เป็นศูนย์กลางการปฏิบัติการจัดการในภาวะฉุกเฉิน (Emergency Operation Centre : EOC) เพื่อให้การวิเคราะห์ ประเมิน ประสานงาน และปฏิบัติการกิจต่างๆ ที่เกี่ยวข้องในการจัดการเหตุการณ์ต่างๆ ในภาวะฉุกเฉินมีความเป็นเอกภาพ โดยมีองค์ประกอบ และโครงสร้างภายในองค์กรที่จำเป็นเหมาะสม และสอดคล้องกับภารกิจระดับการจัดการสาธารณภัยของประเทศในแต่ละระดับ เพื่อให้เกิดความคล่องตัว มีความยืดหยุ่น และมีประสิทธิภาพ

ทั้งนี้ เมื่อเกิดหรือคาดว่าจะเกิดสาธารณภัยขึ้น ให้กองอำนาจการป้องกันและบรรเทาสาธารณภัย องค์การบริหารส่วนตำบลทุ่งบุหลัง จัดตั้ง ศูนย์ปฏิบัติการฉุกเฉินท้องถิ่น (ศปก.อปท.) ขึ้นโดยมีผู้อำนวยการท้องถิ่นเป็นผู้ควบคุมและสั่งการ เพื่อทำหน้าที่จัดการสาธารณภัยที่เกิดขึ้นจนกว่าสถานการณ์จะกลับเข้าสู่ภาวะปกติ พร้อมทั้งประสานกับส่วนราชการและหน่วยงานที่เกี่ยวข้องในพื้นที่รับผิดชอบ และประสานความร่วมมือกับทุกภาคส่วนในการจัดการสาธารณภัยทุกขั้นตอน หากในกรณีไม่สามารถควบคุมสถานการณ์สาธารณภัยตามขีดความสามารถโดยลำพัง ให้ขอรับ การสนับสนุนจากกองอำนาจการป้องกันและบรรเทาสาธารณภัย องค์การบริหารส่วนตำบลขอนแก่น และ/หรือ กองอำนาจการป้องกันและบรรเทาสาธารณภัยอำเภอ

(๓.๒) โครงสร้างศูนย์ปฏิบัติการฉุกเฉินท้องถิ่น องค์การบริหารส่วนตำบลทุ่งบุหลัง



แผนภาพที่ ๕-๑ : โครงสร้างศูนย์ปฏิบัติการฉุกเฉินท้องถิ่น

หมายเหตุ : โครงสร้างดังกล่าวสามารถปรับได้ตามความเหมาะสมกับสถานการณ์โดยยึดหลักมาตรฐาน เอกภาพในการจัดการ และความยืดหยุ่นของโครงสร้างองค์การการจัดการในภาวะฉุกเฉิน

(๓.๒) บทบาทหน้าที่ภายในโครงสร้างศูนย์ปฏิบัติการฉุกเฉิน องค์การบริหารส่วนตำบลทุ่งบุหลัง มีดังนี้

(๓.๒.๑) คณะที่ปรึกษา/ผู้เชี่ยวชาญ มีหน้าที่ ให้ข้อเสนอแนะ คำแนะนำ ข้อมูลทางวิชาการ การสังเคราะห์แนวโน้มสถานการณ์ และเทคนิคการปฏิบัติที่เกี่ยวข้องกับเหตุการณ์สาธารณสุขที่เกิดขึ้น โดยให้คำนึงถึงความปลอดภัยในการปฏิบัติงานเป็นสำคัญ พร้อมทั้งปฏิบัติหน้าที่อื่นใดตามที่ผู้อำนวยการท้องถิ่นเห็นสมควร

(๓.๒.๒) ศูนย์ข้อมูลประชาสัมพันธ์ร่วม มีหน้าที่ ประสานข้อมูลเหตุการณ์กับส่วนต่างๆ เพื่อสื่อสารและประชาสัมพันธ์ข้อมูลข่าวสารให้กับประชาชนและสื่อมวลชน รวมทั้งปฏิบัติการทางจิตวิทยามวลชน

(๓.๒.๓) ส่วนปฏิบัติการ มีหน้าที่ ปฏิบัติการลดอันตรายที่เกิดขึ้นโดยเร็ว โดยรักษาชีวิต และปกป้องทรัพย์สิน เข้าควบคุมสถานการณ์ พื้นฟูสู่สภาวะปกติ ค้นหาและกักกัก กู้ชีพ รักษาพยาบาล การแพทย์และสาธารณสุข รักษาความสงบเรียบร้อย การจราจร ฉุกเฉินเพลิง โครงสร้างพื้นฐาน สารเคมี และวัตถุอันตราย กัมมันตรังสี ส่งกำลังบำรุง การขนส่ง อพยพ และบริหารจัดการผู้เสียชีวิต

(๓.๒.๔) ส่วนอำนวยการ มีหน้าที่ ติดตามสถานการณ์ วิเคราะห์แนวโน้มสถานการณ์ แจ้งเตือนภัย รวบรวม ประสานข้อมูล และประเมินความต้องการและความจำเป็นในการสนับสนุนทรัพยากร ในภาวะฉุกเฉิน รวมถึงจัดเตรียมเอกสารและวางแผนเผชิญเหตุโดยใช้ข้อมูลที่ได้รับจากส่วนปฏิบัติการเป็นฐานดำเนินการ

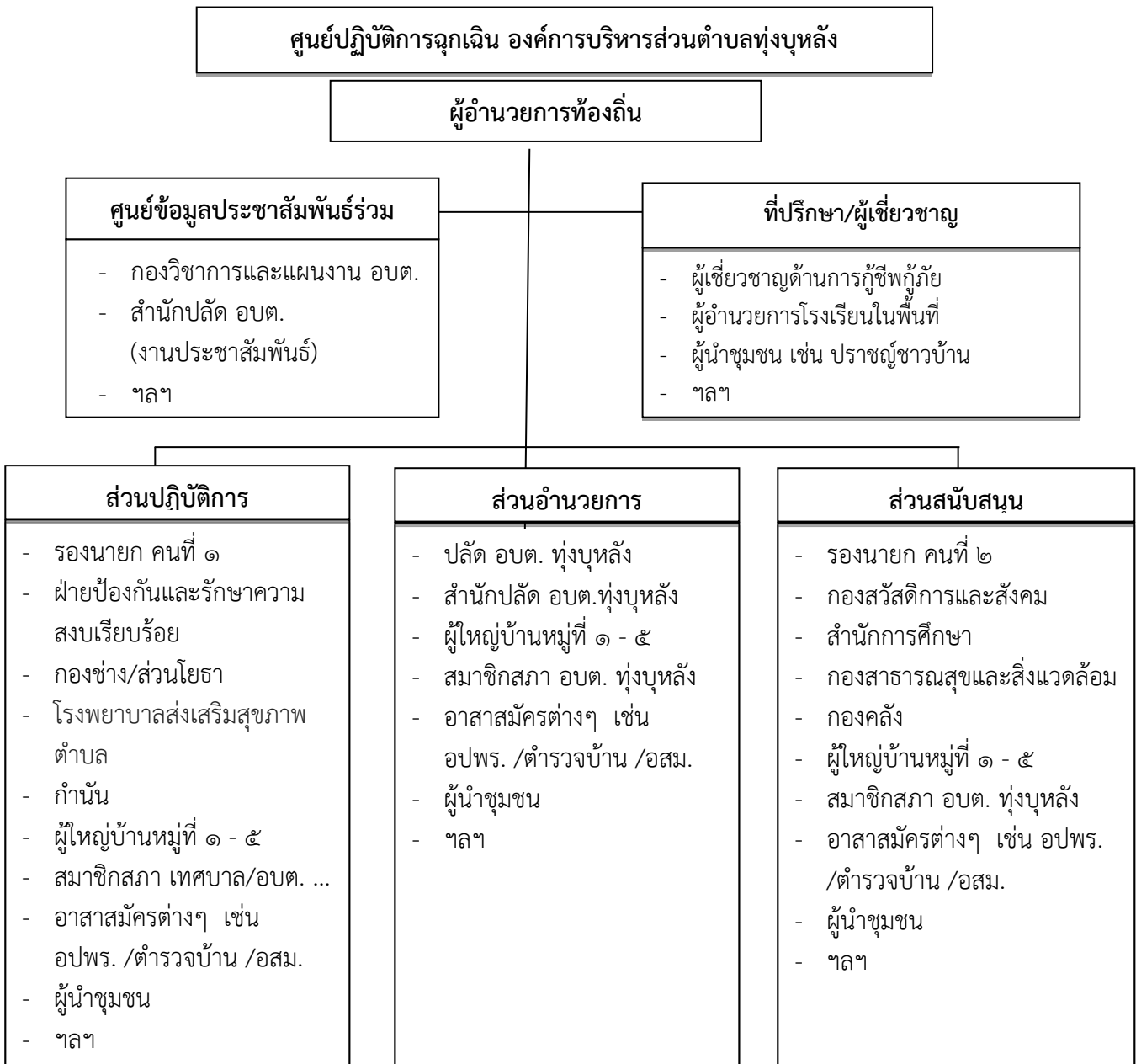
พร้อมทั้งให้การสนับสนุนสถานที่ปฏิบัติงานแก่กองอำนาจการป้องกัน และบรรเทาสาธารณภัย องค์การบริหารส่วนตำบลทุ่งบุหลัง/ศูนย์ปฏิบัติการฉุกเฉิน องค์การบริหารส่วนตำบลทุ่งบุหลัง ฯลฯ

(๓.๒.๕) ส่วนสนับสนุน มีหน้าที่ ดังนี้

(๕.๑) ตอบสนองการร้องขอรับการสนับสนุนในทุกๆ ด้านที่จำเป็น เพื่อให้การจัดการในภาวะฉุกเฉินดำเนินไปอย่างมีประสิทธิภาพและประสิทธิผล ได้แก่ สงเคราะห์ช่วยเหลือผู้ประสบภัย สาธารณูปโภค สาธารณูปการ บริการสังคม พลังงาน บริหารจัดการศูนย์พักพิงชั่วคราว พื้นฟูพื้นที่ประสบภัย พื้นฟูทรัพยากรธรรมชาติและสิ่งแวดล้อม การฟื้นฟู และงานชุมชน

(๕.๒) ตอบสนองการร้องขอรับการสนับสนุนในด้านงบประมาณ การเงิน และการการบัญชี และการรับบริจาค ฯลฯ

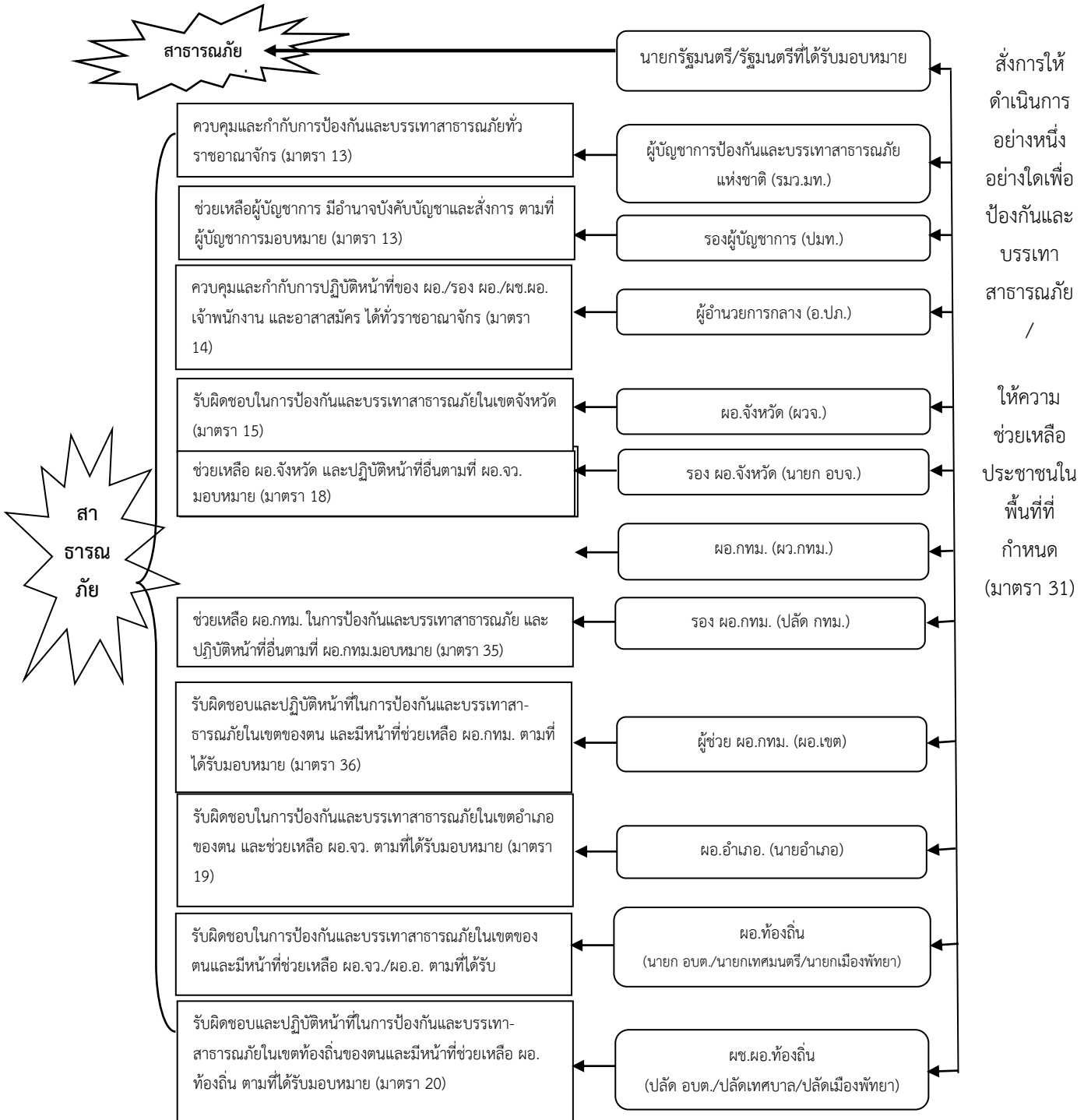
ทั้งนี้ การจัดบุคลากรประจำศูนย์ปฏิบัติการฉุกเฉินท้องถิ่นรายละเอียดตามแผนภาพที่ ๕-๒ : (ตัวอย่าง) การจัดบุคลากรประจำศูนย์ปฏิบัติการฉุกเฉินท้องถิ่น



แผนภาพที่ ๕-๒ : (ตัวอย่าง) การจัดบุคลากรประจำศูนย์ปฏิบัติการฉุกเฉินท้องถิ่น

หมายเหตุ : การจัดบุคลากรประจำศูนย์ปฏิบัติการฉุกเฉินท้องถิ่นปรับได้ตามความเหมาะสม ขึ้นอยู่กับสถานการณ์และความรุนแรงของสาธารณภัย และตามที่มีผู้อำนวยการท้องถิ่นเห็นสมควร เพื่อประโยชน์ในการบริหารจัดการสาธารณภัยในพื้นที่

(๓.๓) ผู้มีอำนาจหน้าที่ในการป้องกันและบรรเทาสาธารณภัย และผู้ที่เกี่ยวข้องอย่างเป็นทางการและชัดเจนแต่ละระดับ ตั้งแต่ระดับประเทศ ระดับจังหวัด อำเภอ และระดับท้องถิ่น (ตามแผนภาพที่ ๕-๓)



แผนภาพที่ 5-3 การกำหนดบุคคลผู้มีอำนาจในการป้องกันและบรรเทาสาธารณภัย

ตามพระราชบัญญัติป้องกันและบรรเทาสาธารณภัย พ.ศ. 2550

(๔) แนวทางปฏิบัติในการประกาศเขตพื้นที่ประสบสาธารณภัยและการประกาศเขตให้การช่วยเหลือผู้ประสบภัยตามระเบียบกระทรวงการคลังฯ

(๔.๑) การประกาศเขตพื้นที่ประสบสาธารณภัย

กรณีเกิดสาธารณภัยตามนิยามของมาตรา ๔ แห่งพระราชบัญญัติป้องกันและบรรเทาสาธารณภัย พ.ศ. ๒๕๕๐ ซึ่งปรากฏชัดเป็นที่ทราบโดยทั่วไปในเขตพื้นที่นั้น ให้มีการประกาศเขตพื้นที่ประสบ สาธารณภัยทันที หรือในกรณีเพื่อประโยชน์ต่อการจัดการสาธารณภัยในเขตพื้นที่ดังกล่าวตามข้อเท็จจริงที่ปรากฏ และใช้เป็นหลักฐานยืนยันถึงข้อเท็จจริงเกี่ยวกับสาธารณภัยที่เกิดขึ้น เพื่อให้ส่วนราชการ หน่วยงาน องค์กรปกครองส่วนท้องถิ่น และภาคเอกชน สามารถดำเนินการให้ความช่วยเหลือผู้ประสบภัยได้ตามระเบียบกฎหมาย ที่เกี่ยวข้องก็สามารถออกประกาศเขตพื้นที่ประสบสาธารณภัยได้ โดยมีแนวทางการปฏิบัติ ดังนี้

(๔.๑.๑) เมื่อเกิดเหตุสาธารณภัยในพื้นที่ใดให้กองอำนาจการป้องกันและบรรเทาสาธารณภัยอำเภอ และหรือกองอำนาจการป้องกันและบรรเทาสาธารณภัยเทศบาล/องค์การบริหารส่วนตำบล ตรวจสอบข้อเท็จจริงและรายงานสถานการณ์สาธารณภัยที่เกิดขึ้น ให้กองอำนาจการป้องกันและบรรเทาสาธารณภัยจังหวัดสตูลทราบ เพื่อเป็นข้อมูลประกอบการตัดสินใจประกาศเขตพื้นที่ประสบภัย

(๔.๑.๒) เมื่อเกิดสาธารณภัยขึ้นและส่งผลกระทบต่อสาธารณสุข และก่อให้เกิดอันตรายต่อชีวิต ร่างกาย หรือก่อให้เกิดความเสียหายแก่ทรัพย์สินของประชาชน ในพื้นที่ ให้ผู้อำนาจการจังหวัดประกาศเขตพื้นที่ประสบภัยสาธารณภัยตามดุลพินิจ โดยมีแนวทางการประกาศ ดังนี้

(๑) ระบุประเภทสาธารณภัย

(๒) สาเหตุการเกิดสาธารณภัย

(๓) ช่วงเวลา ที่เกิดสาธารณภัย

(๔) พื้นที่ที่เกิดสาธารณภัย

(๕) ผลกระทบต่อสาธารณสุขและก่อให้เกิดอันตรายต่อชีวิต ร่างกาย หรือก่อให้เกิดความเสียหายแก่ทรัพย์สินของประชาชน

เพื่อประโยชน์ในการจัดการสาธารณภัยในเขตพื้นที่ กำหนดให้มีการออกประกาศเขตพื้นที่ประสบสาธารณภัยได้ตามดุลพินิจ เพื่อให้ส่วนราชการ หน่วยงาน องค์กรปกครองส่วนท้องถิ่น ภาคเอกชน สามารถให้ความช่วยเหลือผู้ประสบภัยได้ตามระเบียบกฎหมายที่เกี่ยวข้อง

ระดับ	การจัดการ	ผู้ออกประกาศเขตพื้นที่ประสบสาธารณภัย
๑	สาธารณภัยขนาดเล็ก	ผู้อำนาจการจังหวัด / ผู้อำนาจการกรุงเทพมหานคร
๒	สาธารณภัยขนาดกลาง	ผู้อำนาจการจังหวัด / ผู้อำนาจการกรุงเทพมหานคร
๓	สาธารณภัยขนาดใหญ่	ผู้บัญชาการป้องกันและบรรเทาสาธารณภัยแห่งชาติ
๔	สาธารณภัยร้ายแรงอย่างยิ่ง	นายกรัฐมนตรี หรือรองนายกรัฐมนตรีซึ่งนายกรัฐมนตรีมอบหมาย

ทั้งนี้ ผู้ประสบภัยอาจขอให้มีหนังสือรับรองพื้นที่ประสบภัย ทั้งที่เป็นบุคคล และนิติบุคคลได้ โดยให้กรมป้องกันและบรรเทาสาธารณภัย กำหนดรูปแบบ แนวทางปฏิบัติในการประกาศเขตพื้นที่ประสบสาธารณภัย และหนังสือรับรองผู้ประสบภัยประเภทบุคคลธรรมดาและนิติบุคคลตามมาตรา ๓๐ แห่งพระราชบัญญัติป้องกันและบรรเทาสาธารณภัย พ.ศ. ๒๕๕๐

(๔.๒) การประกาศเขตการให้ความช่วยเหลือผู้ประสบภัยพิบัติกรณีฉุกเฉิน

ตามระเบียบกระทรวงการคลัง ว่าด้วยเงินทดรองราชการเพื่อช่วยเหลือผู้ประสบภัยพิบัติกรณีฉุกเฉิน มีวัตถุประสงค์เพื่อให้ส่วนราชการนำเงินทดรองราชการมาใช้จ่ายในการให้ความช่วยเหลือหรือสนับสนุนการให้ความช่วยเหลือผู้ประสบภัยพิบัติเป็นกรณีเร่งด่วนตามความจำเป็นและเหมาะสม เมื่อเกิดภัยพิบัติกรณีฉุกเฉินขึ้นในท้องที่หนึ่งท้องที่ใด โดยมุ่งหมายที่จะบรรเทาความเดือดร้อนเฉพาะหน้าของผู้ประสบภัยพิบัติ แต่มิได้มุ่งหมายที่จะชดใช้ความเสียหายให้แก่ผู้ใด ซึ่งการให้ความช่วยเหลือผู้ประสบภัยพิบัติให้ถือปฏิบัติตามระเบียบและหลักเกณฑ์ที่กระทรวงการคลังกำหนด

เมื่อภัยพิบัติกรณีฉุกเฉินเกิดขึ้นในท้องที่ใด ให้ผู้มีอำนาจดำเนินการประกาศให้ท้องที่นั้น เป็นเขตการให้ความช่วยเหลือผู้ประสบภัยพิบัติกรณีฉุกเฉิน ดังนี้

พื้นที่	ผู้มีอำนาจ
กรุงเทพมหานคร	อธิบดีกรมป้องกันและบรรเทาสาธารณภัย
จังหวัด	ผู้ว่าราชการจังหวัดร่วมกับคณะกรรมการให้ความช่วยเหลือผู้ประสบภัยพิบัติจังหวัด (ก.ช.ภ.จ.) หากไม่สามารถประชุม ก.ช.ภ.จ. ได้ทันท่วงที และผู้ว่าราชการจังหวัดเห็นว่าความเสียหายดังกล่าวเป็นไปตามหลักเกณฑ์ที่กระทรวงการคลังกำหนด ก็ให้มีอำนาจพิจารณาประกาศเขตการให้ความช่วยเหลือผู้ประสบภัยพิบัติกรณีฉุกเฉินไปก่อนได้โดยไม่ต้องขอความเห็นชอบจาก ก.ช.ภ.จ.

การประกาศเขตการให้ความช่วยเหลือผู้ประสบภัยพิบัติกรณีฉุกเฉินต้องกำหนดพื้นที่และระยะเวลาของการให้ความช่วยเหลือผู้ประสบภัยพิบัตินั้นด้วย ทั้งนี้ ให้เป็นไปตามหลักเกณฑ์ วิธีการ และเงื่อนไขที่กรมป้องกันและบรรเทาสาธารณภัยกำหนด โดยความเห็นชอบของกระทรวงการคลัง

(๕) แนวทางปฏิบัติในการตัดสินใจระดับการจัดการสาธารณภัย

ให้ผู้บัญชาการหรือผู้อำนวยการใช้เกณฑ์หรือเงื่อนไขดังต่อไปนี้ ประกอบการพิจารณาจัดการระดับการจัดการสาธารณภัย ดังนี้

เกณฑ์/เงื่อนไข	ข้อมูลที่ใช้ระบุเงื่อนไข
(๑) พื้นที่	พื้นที่ซึ่งสอยในลักษณะต่าง ๆ ที่ได้รับผลกระทบ และความเสียหาย (๑.๑) พื้นที่ทางการเกษตรและปศุสัตว์ (๑.๒) พื้นที่ธุรกิจ อุตสาหกรรม และการประกอบการ (๑.๓) พื้นที่อยู่อาศัย (จำนวนหลังคาเรือน) (๑.๔) พื้นที่ทางธรรมชาติ
(๒) ประชากร	จำนวนและลักษณะของประชากรในพื้นที่ที่ได้รับผลกระทบ (๒.๑) จำนวนผู้ได้รับผลกระทบ (๒.๒) จำนวนผู้อพยพ (๒.๓) จำนวนผู้ได้รับบาดเจ็บและเสียชีวิต
(๓) ความซับซ้อน	ความยากง่าย สถานการณ์แทรกซ้อน และเงื่อนไขทางเทคนิคของสถานการณ์ (๓.๑) ความรุนแรงของภัย ความเฉพาเจาะจงทางเทคนิคของภัย การเกิดภัยต่อเนื่อง

เกณฑ์/เงื่อนไข	ข้อมูลที่ใช้ระบุเงื่อนไข
	(๓.๒) ความเสียหายที่เกิดขึ้นหรือส่งผลกระทบต่อสาธารณูปโภคพื้นฐาน สถานที่สำคัญ และเส้นทางการให้ ความช่วยเหลือ (๓.๓) การคาดการณ์การขยายตัวของภัย พื้นที่ที่จะเสียหายต่อไป ระยะเวลาที่การดำเนินกิจกรรมปกติที่ต้องหยุดชะงัก ระยะเวลาที่ต้องใช้ในการตอบสนองต่อสถานการณ์ และระยะเวลาที่ต้องช่วยฟื้นฟู เบื้องต้น
(๔) ศักยภาพด้านทรัพยากร	ความสามารถในการปฏิบัติงานจากทรัพยากร (๔.๑) กำลังคน ทั้งของหน่วยงานหลักและหน่วยงานสนับสนุน พร้อมทั้งอาสาสมัครหน่วยต่าง ๆ (๔.๒) เครื่องมือ อุปกรณ์ ยานพาหนะ และอุปกรณ์พิเศษต่าง ๆ ที่ต้องใช้ตามแต่ลักษณะทางเทคนิคของภัย (๔.๓) ปัจจัยยังชีพสำหรับแจกจ่ายแก่ผู้ได้รับผลกระทบของหน่วยงานหลัก และจากการสนับสนุนจากภาคีหลัก (๔.๔) แหล่งที่มาและจำนวนเงินงบประมาณจากหน่วยงานในพื้นที่
(๕) การพิจารณาตัดสินใจของผู้บัญชาการ/ผู้อำนวยความสะดวก	ดุลยพินิจจากการประเมินสถานการณ์จากเงื่อนไขต่าง ๆ (๕.๑) ขอบเขตการปกครอง (๕.๒) การประเมินศักยภาพในการจัดการสาธารณภัย

ทั้งนี้ ให้ใช้เกณฑ์เงื่อนไขทางด้านพื้นที่/ประชากร/ความซับซ้อน/ศักยภาพด้านทรัพยากร และวิจารณ์ญาณหรือดุลยพินิจของผู้อำนวยความสะดวกอย่างใดอย่างหนึ่ง หรือหลายอย่างประกอบกันเป็นเกณฑ์ในการนำเสนอเพื่อยกระดับการจัดการสาธารณภัย

(๖) แนวทางการปฏิบัติในการอพยพ

เมื่อเกิดหรือคาดว่าจะเกิดสาธารณภัยขึ้นในพื้นที่ใด และการอาศัยอยู่ในเขตพื้นที่นั้นจะเป็นอันตราย ให้ผู้มีอำนาจตามมาตรา ๒๘ แห่งพระราชบัญญัติป้องกันและบรรเทาสาธารณภัย พ.ศ. ๒๕๕๐ มีอำนาจสั่งอพยพผู้ซึ่งอยู่ในพื้นที่นั้น ออกจากพื้นที่อย่างเป็นระเบียบ ทั้งนี้ ให้ดำเนินการอพยพก่อนเกิดสาธารณภัย และจัดให้มีกำลังเจ้าหน้าที่เข้ารักษาความสงบเรียบร้อย เพื่อป้องกันทรัพย์สินของประชาชน โดยให้ผู้นำชุมชนและหน่วยงานปฏิบัติตามขั้นตอนดังนี้

(๖.๑) การอพยพเคลื่อนย้าย

(๖.๑.๑) การตัดสินใจอพยพ

(๑) ในเขต องค์การบริหารส่วนตำบลทุ่งบุหลัง กำหนดให้นายกองคการบริหารส่วนตำบลทุ่งบุหลัง ในฐานะผู้อำนวยความสะดวกท้องถิ่น หรือผู้ได้รับมอบหมายเป็นผู้ตัดสินใจและควบคุมการอพยพประชาชนออกจากพื้นที่ประสบภัย โดยมีปลัดเทศบาล องค์การบริหารส่วนตำบลทุ่งบุหลัง ในฐานะผู้ช่วยผู้อำนวยความสะดวกท้องถิ่นเป็นผู้ช่วย

(๒) ในเขตพื้นที่หมู่บ้าน กำหนดให้ผู้ใหญ่บ้านแต่ละหมู่บ้านเป็นผู้ตัดสินใจและควบคุมการอพยพประชาชนออกจากพื้นที่ประสบภัย โดยมีผู้ช่วยผู้ใหญ่บ้านและสมาชิกสภา องค์การบริหารส่วนตำบลทุ่งบุหลัง เป็นผู้ช่วย ทุกขั้นตอนการปฏิบัติต้องประสานการปฏิบัติและรายงานสถานการณ์ไปยัง นายกองคการบริหารส่วนตำบลทุ่งบุหลัง ในฐานะผู้อำนวยความสะดวกท้องถิ่น เบอร์โทรศัพท์ ๐๗๔-๗๑๐๘๗๖

(๖.๑.๒) เมื่อได้รับข้อมูลข่าวสารแจ้งเตือน ให้แจ้งประชาชนต้องเตรียมตัวไว้ให้พร้อมสำหรับการอพยพ โดยจัดเตรียมกระเป๋าที่มีของมีค่า เงินสด เอกสารสำคัญ ของใช้จำเป็นส่วนตัว ยารักษาโรค อาหาร น้ำดื่ม เท่าที่จำเป็น รวมทั้งดูแลสุขภาพจิตใจในครอบครัวให้อยู่ในความสงบ ก่อนออกจากบ้านเรือนต้องปิดบ้านเรือนให้มิดชิดที่สุดเท่าที่จะทำได้ และเดินทางไปรวมกัน ณ จุดนัดหมายประจำชุมชนโดยเร็ว

(๖.๑.๓) หน่วยอพยพ ต้องศึกษาเส้นทางที่จะเข้าสู่พื้นที่เป้าหมาย และตรวจสอบสภาพของยานพาหนะสำหรับการอพยพให้พร้อมปฏิบัติหน้าที่อยู่ตลอดเวลา รวมทั้งติดต่อประสานงานกับผู้นำชุมชนหรือผู้นำหมู่บ้านทุกระยะ ประชาสัมพันธ์ให้คำแนะนำในขั้นตอนการอพยพต่อผู้อพยพ

(๖.๑.๔) จัดลำดับความสำคัญของผู้อพยพ โดยแบ่งกลุ่มผู้อพยพที่ต้องได้รับการดูแลเป็นพิเศษ (กลุ่มเปราะบาง) เช่น กลุ่มผู้ป่วยทุพพลภาพ คนพิการ คนชรา เด็ก สตรี ควรได้รับการพิจารณา ให้อพยพไปก่อน เป็นต้น กรณีเด็ก บิดาและมารดาควรอพยพไปด้วยกันทั้งครอบครัว และควรอพยพเป็นกลุ่ม

(๖.๑.๕) จัดให้มีสถานที่ปลอดภัยและที่พักพิงชั่วคราวแก่ผู้อพยพและเจ้าหน้าที่ โดยจัดระเบียบพื้นที่ที่พักพิงให้เหมาะสมเป็นสัดส่วนและมีระบบสุขาภิบาล โดยให้สำนักปลัด เป็นหน่วยงานรับผิดชอบหลัก

(๖.๑.๖) การบริหารจัดการศูนย์พักพิงชั่วคราว และสนับสนุนกิจกรรมด้านสังคมสงเคราะห์เพื่อการฟื้นฟูด้านสังคมและจิตใจให้แก่ผู้ประสบภัย และผู้ประสบปัญหาทางสังคม โดยให้โดยให้สำนักปลัด เป็นหน่วยงานรับผิดชอบหลัก

(๖.๑.๗) จัดระเบียบการจราจรชั่วคราวในพื้นที่ที่เกิดสาธารณภัยและพื้นที่ใกล้เคียง รวมทั้งจัดระเบียบการจราจรในพื้นที่พักพิงชั่วคราวเพื่อรองรับการอพยพ เพื่อเป็นการรักษาความปลอดภัยในชีวิต และทรัพย์สินของประชาชนและส่วนราชการ และสามารถดำเนินการอพยพเคลื่อนย้ายเป็นไปอย่างมีระบบ สามารถระงับการแตกตื่นเสียหายของประชาชนไปสู่สถานที่ปลอดภัยได้อย่างมีประสิทธิภาพ โดยให้สำนักปลัด เป็นหน่วยงานรับผิดชอบหลัก

(๖.๑.๘) ให้ความช่วยเหลือผู้อพยพในการขนย้ายทรัพย์สินของใช้ในพื้นที่ที่เกิดสาธารณภัย และพื้นที่ใกล้เคียงตามที่ได้รับคำร้องขอ โดยให้สำนักปลัด เป็นหน่วยงานรับผิดชอบหลักหากไม่เพียงพอประสานหน่วยงานทหาร ในพื้นที่

(๖.๑.๙) ให้มีการจัดทำทะเบียนเพื่อตรวจสอบจำนวนผู้อพยพและผู้ที่ยังติดค้างในพื้นที่ โดยให้สำนักปลัด เป็นหน่วยงานรับผิดชอบหลัก

(๖.๑.๑๐) จัดให้มีการบริการด้านการแพทย์และสาธารณสุขในพื้นที่อพยพ โดยให้ รพ.สต. และโรงพยาบาลในเขตพื้นที่ ร่วมกันดำเนินการ

(๖.๑.๑๑) จัดให้มีระบบการรักษาความสงบเรียบร้อยของพื้นที่รองรับการอพยพ โดยจัดกำลังเจ้าหน้าที่ตำรวจและอาสาสมัครตามความเหมาะสม

(๖.๑.๑๒) จัดให้มีเจ้าหน้าที่ประสานงานกับเจ้าหน้าที่ตำรวจในพื้นที่เพื่อจัดกำลังดูแลบ้านเรือนและทรัพย์สินของผู้อพยพเป็นระยะๆ หากกำลังเจ้าหน้าที่ตำรวจไม่เพียงพอ ให้ใช้กำลังสนับสนุนจากอาสาสมัครป้องกันภัยฝ่ายพลเรือน (อปพร.) หรือจัดหาอาสาสมัครจากประชาชน แต่หากสถานการณ์ล่อแหลมเสี่ยงต่อการสูญเสียชีวิตห้ามเจ้าหน้าที่/อาสาสมัครออกปฏิบัติหน้าที่ในพื้นที่เสี่ยงโดยเด็ดขาดจนกว่าสถานการณ์จะบรรเทาความรุนแรงลง และสามารถเข้าไปตรวจในพื้นที่ได้ โดยไม่มีความเสี่ยง พร้อมทั้งให้มีการประชาสัมพันธ์ให้ผู้อพยพทราบสถานการณ์อย่างต่อเนื่องและทั่วถึง

(๖.๑.๑๓) จัดหาพื้นที่รองรับสำหรับการอพยพสัตว์เลี้ยง โดยขอให้สำนักงานปศุสัตว์อำเภอร่วมกับสำนักปลัด ดำเนินการสำรวจ จัดทำบัญชี ประชาชนผู้เลี้ยงสัตว์ และผู้ประกอบการ รวมทั้ง จัดเตรียมยานพาหนะเครื่องจักรกล สำหรับใช้ในการอพยพ หากไม่เพียงพอให้ประสานงานหน่วยงานที่มีเครื่องจักรกล ยานพาหนะ

(๖.๒) การยกเลิกสถานการณ์

(๖.๒.๑) ให้ติดตามความเคลื่อนไหวของสถานการณ์สาธารณภัยอย่างใกล้ชิดและต่อเนื่อง พร้อมทั้งตรวจสอบข้อมูลจากทุกแหล่งจนแน่ใจ และมีการยืนยันความชัดเจนว่าสถานการณ์คลี่คลายกลับสู่ภาวะปกติแล้ว ให้ผู้อำนวยการท้องถิ่นรายงานข้อมูลให้ผู้อำนวยการอำเภอทราบ เพื่อประกาศยุติสถานการณ์สาธารณภัยในพื้นที่ และประชาสัมพันธ์ให้ประชาชนทราบถึงสถานการณ์เป็นระยะๆ เพื่อป้องกันความสับสน พร้อมทั้ง ให้มีการยืนยันความชัดเจนถึงการยกเลิกสถานการณ์ และแจ้งให้ผู้อพยพเตรียมพร้อมในการอพยพกลับสู่พื้นที่อยู่อาศัยต่อไป

(๖.๒.๒) เมื่อได้รับการยืนยันอย่างชัดเจนจากผู้อำนวยการท้องถิ่น ผู้อำนวยการอำเภอ ตามลำดับ หรือผู้ที่ได้รับมอบหมายให้ประกาศยุติสถานการณ์ว่าสาธารณภัยได้สิ้นสุดลงแล้ว ให้แจ้งข้อมูลดังกล่าวให้ผู้อพยพทราบเพื่อเตรียมพร้อมในการอพยพกลับสู่ที่ตั้งต่อไป

(๖.๒.๓) เมื่อยกเลิกหรือปิดศูนย์ปฏิบัติการฉุกเฉินของ องค์การบริหารส่วนตำบลทุ่งบุหลัง ให้ส่งมอบภารกิจที่ต้องดำเนินการต่อให้หน่วยงานที่รับผิดชอบตามภารกิจของหน่วยงานนั้นต่อไป เพื่อความต่อเนื่องในการปฏิบัติงาน

(๖.๓) การอพยพกลับ

เมื่อประชาชนได้รับแจ้งข่าวการยกเลิกสถานการณ์สาธารณภัยอย่างชัดเจนให้ผู้นำชุมชน หรือผู้นำกลุ่มอพยพรีบแจ้งผู้อพยพเพื่อเตรียมความพร้อมสำหรับการอพยพกลับและรอรับการแจ้งจุดอพยพกลับ โดยการจัดระเบียบและลำดับก่อนหลังของการอพยพกลับอย่างเป็นระบบไปสู่พื้นที่ที่อยู่อาศัยเดิมพร้อมทั้งประสานงานกับเจ้าหน้าที่ที่รับผิดชอบควบคุมดูแลการอพยพกลับ

(๖.๔) การอพยพส่วนราชการ และองค์กรปกครองส่วนท้องถิ่น

ให้ศูนย์ปฏิบัติการฉุกเฉิน องค์การบริหารส่วนตำบลทุ่งบุหลัง แบ่งประเภทของส่วนราชการและองค์กรปกครองส่วนท้องถิ่นที่จะอพยพมาอยู่ในพื้นที่ปลอดภัยตามลำดับและความจำเป็นเร่งด่วน พร้อมทั้งกำหนดพื้นที่รองรับการอพยพส่วนราชการ ครอบครัวยุวชนราชการ และองค์กรปกครองส่วนท้องถิ่นไว้ล่วงหน้า โดยการดำเนินการอพยพให้เป็นไปตามแผนอพยพส่วนราชการ เพื่อให้สามารถบริการประชาชนได้ตามปกติ

กลยุทธ์ที่ 2 พัฒนาระบบและเครื่องมือสนับสนุนการเผชิญเหตุ

๑) แนวทางปฏิบัติในการสื่อสารและโทรคมนาคม

(๑) การเตรียมความพร้อมด้านการสื่อสารและโทรคมนาคม

การเตรียมความพร้อมด้านระบบและเครื่องมือสื่อสาร องค์การบริหารส่วนตำบลทุ่งบุหลัง มอบหมายให้ **สำนักปลัด** เป็นผู้กำกับดูแลและใช้งานความถี่วิทยุ.....-.....เพื่อใช้เป็นความถี่วิทยุกลางสำหรับติดต่อประสานงานระหว่างหน่วยงานของส่วนราชการ รัฐวิสาหกิจ และภาคเอกชน สำหรับการประสานงาน ด้านการป้องกันและบรรเทาสาธารณภัย ตลอดจนกิจการอื่นๆ ในภาวะปกติ และในภาวะไม่ปกติ โดยกำหนดให้.....เป็นผู้ควบคุมดูแลการใช้งานภายในองค์การบริหารส่วนตำบลทุ่งบุหลัง

(๒) การปฏิบัติงานด้านสื่อสารและโทรคมนาคมกรณีเกิดเหตุฉุกเฉิน

(๒.๑) จัดตั้งศูนย์สื่อสารและจัดให้มีระบบสื่อสารหลัก ระบบสื่อสารรอง และระบบสื่อสารอื่นๆ ที่จำเป็นให้ใช้งานได้ตลอด ๒๔ ชั่วโมง ให้สามารถเชื่อมโยงระบบสื่อสารดังกล่าวกับหน่วยงานอื่นได้ตามปกติโดยเร็วอย่างทั่วถึงทุกพื้นที่

(๒.๒) ใช้โครงข่ายสื่อสารทางโทรศัพท์ โทรสาร และวิทยุสื่อสารเป็นหน่วยงานหลัก

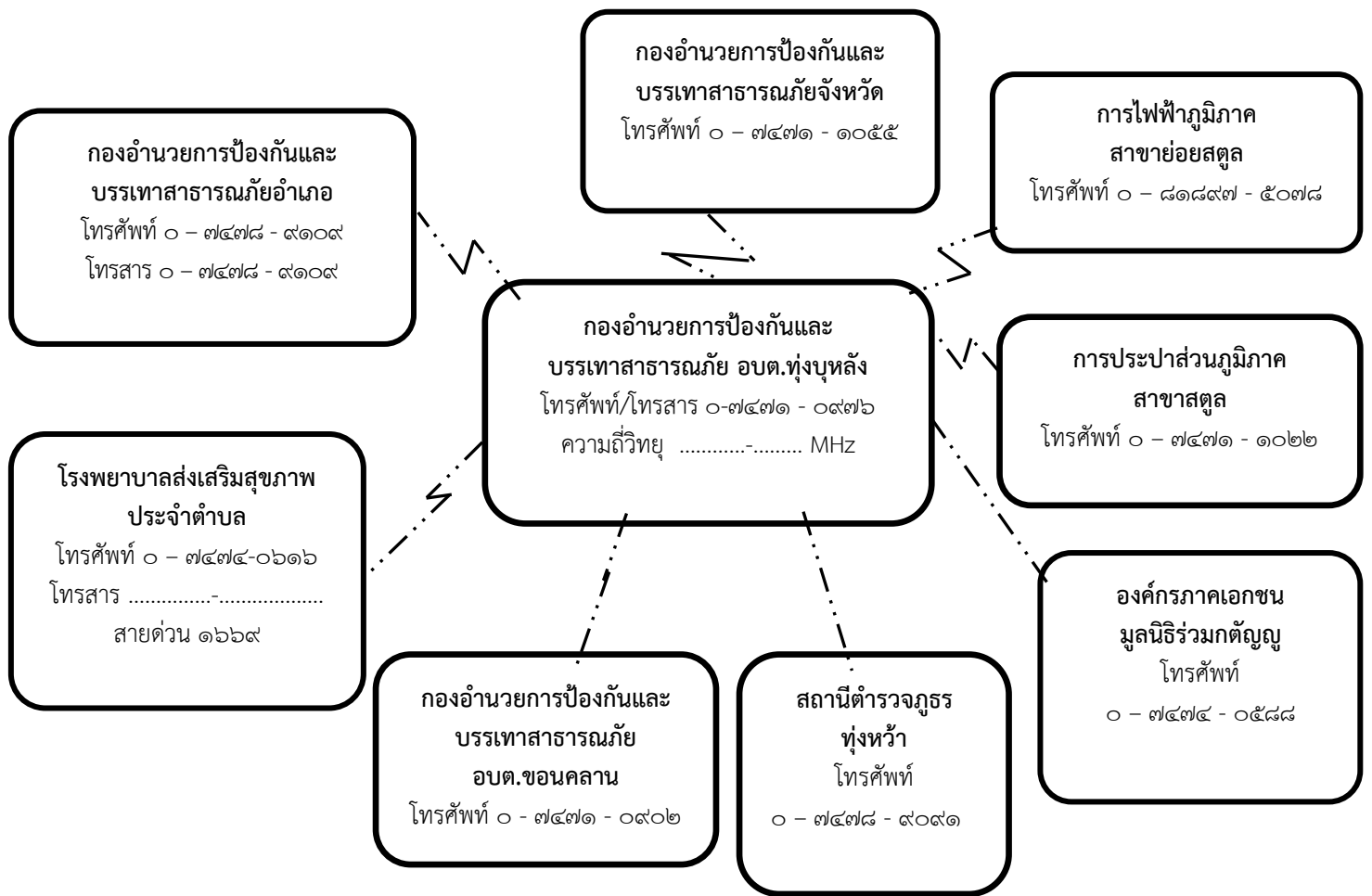
◆ หน่วยงานหลักที่วางระบบสื่อสารในภาวะฉุกเฉิน ได้แก่.....

หมายเลขโทรศัพท์..... โทรสาร.....

◆ หน่วยงานสนับสนุน ได้แก่.....หมายเลขโทรศัพท์.....

โทรสาร.....

ลำดับที่	ชื่อหน่วยงาน	นามเรียกขาน	ความถี่วิทยุ	โทรศัพท์	โทรสาร	หมายเหตุ
๑	-	-	-	-	-	-
๒						
๓						
๔						
๕						
	ฯลฯ					



แผนภาพที่ ๕-๔ : ผังสื่อสารในการป้องกันและบรรเทาสาธารณภัย องค์การบริหารส่วนตำบลทุ่งบุหลิ่ง

(๒) แนวทางปฏิบัติในการเผยแพร่ประชาสัมพันธ์ข้อมูลข่าวสารในภาวะฉุกเฉิน

ให้ฝ่ายประชาสัมพันธ์ของ องค์การบริหารส่วนตำบลทุ่งบุหลัง เป็นหน่วยงานหลัก ดำเนินการ ดังนี้

(๒.๑) เผยแพร่ข่าวสารที่คาดว่าจะเกิดหรือเกิดสาธารณภัยให้ส่วนราชการและประชาชนได้รับรู้และเข้าใจสถานการณ์ (Situation Awareness) ในทุกระยะการจัดการภัย โดยผ่านช่องทางการสื่อสารที่กำหนดไว้ เช่น โทรศัพท์ วิทยุ หอกระจายข่าว สื่อสังคมออนไลน์ ฯลฯ เพื่อให้ประชาชนเข้าถึงข้อมูลที่ถูกต้อง รวดเร็ว เป็นปัจจุบันและทันต่อเหตุการณ์ ซึ่งจะช่วยสร้างความเชื่อมั่น และลดความตื่นตระหนกที่เกิดจากการรับรู้และความเข้าใจที่ไม่ถูกต้อง

(๒.๒) จัดตั้งศูนย์ข้อมูลประชาสัมพันธ์ร่วม (Join Information Center : JIC) ณ พื้นที่ที่เกิดเหตุ ซึ่งอยู่ภายใต้การกำกับ ดูแล ของศูนย์ข้อมูลประชาสัมพันธ์ร่วม เพื่อทำหน้าที่ประสานข้อมูลข่าวสารสาธารณะที่เกี่ยวข้องกับการดำเนินกิจกรรมการจัดการเหตุฉุกเฉินและเป็นศูนย์ที่อยู่ใกล้ชิดกับเหตุการณ์ สามารถเข้าถึงข้อมูลที่มีการเปลี่ยนแปลงได้ตลอดเวลา จึงเป็นศูนย์กลางของการติดต่อสำหรับสื่อข่าวสารทุกประเภทที่ได้รับ การกลั่นกรอง และรับรองข้อมูล เพื่อกระจายข้อมูลข่าวสารให้เกิดความถูกต้อง รวดเร็ว เป็นปัจจุบัน และต่อเนื่อง โดยให้เจ้าหน้าที่ข้อมูลข่าวสารสาธารณะควรต้องเข้ามาอยู่รวมกันในพื้นที่ศูนย์ประสานข้อมูลร่วม

(๒.๓) ตรวจสอบยืนยันความถูกต้องของข้อมูลการเกิดภัยจากกำนัน ผู้ใหญ่บ้าน ผู้นำชุมชน อาสาสมัคร แจ้งเตือนภัย กองอำนาจการป้องกันและบรรเทาสาธารณภัยระดับเหนือขึ้นไป รวมทั้งหน่วยงานที่เกี่ยวข้องก่อนแจ้งเตือนภัยผ่านช่องทางการสื่อสารทุกชนิด

(๒.๔) ดำเนินการแจ้งเตือนการเกิดภัยไปยังชุมชนพื้นที่ที่ประสบภัยและพื้นที่ข้างเคียง โดยสื่อ ข่ายการสื่อสาร เครื่องมืออุปกรณ์การเตือนภัยที่มีอยู่ของชุมชน เช่น วิทยุชุมชน หอกระจายข่าว หอเตือนภัย โทรโข่ง เป็นต้น

(๒.๕) ข้อมูลการแจ้งเตือนภัยนั้นต้องชัดเจน ทันเวลา ถูกต้อง และเข้าใจง่าย เป็นข้อมูลที่บอกถึงอันตรายที่กำลังเกิดขึ้นกับชีวิตและทรัพย์สิน อันได้แก่ ลักษณะ ขนาด จุดที่เกิดภัย รัศมีความเสียหายตามพื้นที่การปกครอง ช่วงเวลา ระยะเวลา ภัยจะรุนแรงยิ่งขึ้นหรือไม่ และประชาชนต้องปฏิบัติอย่างไร หรือต้องมีการอพยพหรือไม่ รวมทั้งวิธีการแจ้งเหตุ หมายเลขโทรศัพท์ และการสื่อสารอื่นๆ โดยแจ้งเตือนภัยจนกว่าสถานการณ์ภัยจะสิ้นสุด

(๒.๖) ในกรณีเกิดไฟฟ้าดับ การสื่อสาร เครื่องมือ สัญญาณเตือนภัยไม่สามารถใช้ได้ให้ใช้สัญลักษณ์การเตือนภัย เช่น ธง นกหวีด หรือการเตือนภัยอื่นที่ได้มีการซักซ้อมความเข้าใจกับประชาชนไว้แล้ว

(๓) แนวทางปฏิบัติในการบัญชาการเหตุการณ์ (Incident Command)

ให้นำหลักการของระบบการบัญชาการเหตุการณ์ (Incident Command System : ICS) มาประยุกต์ใช้เป็นเครื่องมือในการสั่งการ ควบคุม และประสานความร่วมมือของแต่ละหน่วยงานในการจัดการในภาวะฉุกเฉิน และเป็นระบบปฏิบัติการในการระดมทรัพยากรไปยังที่เกิดเหตุเพื่อให้สามารถปกป้องชีวิต ทรัพย์สิน และสิ่งแวดล้อมเป็นอย่างดีและมีประสิทธิภาพ และบรรลุวัตถุประสงค์ โดยให้ทุกส่วนราชการ หน่วยงาน และภาคเอกชนใช้ระบบบัญชาการเหตุการณ์เป็นระบบมาตรฐานในการจัดการในภาวะฉุกเฉิน องค์การบริหารส่วนตำบลทุ่งบุหลัง ได้กำหนดแนวทางปฏิบัติโดยใช้หลักการบัญชาการเหตุการณ์ไว้ ดังนี้

(๓.๑) วัตถุประสงค์การบัญชาการเหตุการณ์

- (๑) ความปลอดภัยทั้งผู้ประสบภัยและเจ้าหน้าที่ปฏิบัติงาน
- (๒) ใช้ทรัพยากรในการปฏิบัติงานอย่างคุ้มค่า และมีประสิทธิภาพ
- (๓) การจัดการสาธารณภัยมีประสิทธิภาพ

(๓.๒) การปฏิบัติเมื่อเกิดสาธารณภัย

(๓.๒.๑) การรายงานตัวและทรัพยากรในการป้องกันและบรรเทาสาธารณภัย

ให้เจ้าหน้าที่เจ้าพนักงาน และอาสาสมัครต่างๆ ที่มาร่วมปฏิบัติงานเข้ารายงานตัวที่ศูนย์ปฏิบัติการฉุกเฉินท้องถิ่นในพื้นที่ที่เกิดภัย ก่อนรับมอบภารกิจและพื้นที่รับผิดชอบไปปฏิบัติ

(๓.๒.๒) การเข้าควบคุมสถานการณ์ คำนี้ถึงหลักการ ดังนี้

(๑) การปฏิบัติการระยะ ๒๔ ชั่วโมงแรก เน้นการค้นหาผู้รอดชีวิต การรักษาพยาบาล ผู้บาดเจ็บ น้ำดื่ม อาหารปรุงสำเร็จ เสื้อผ้า ฯลฯ

(๒) การปฏิบัติการระยะ ๒๔-๔๘ ชั่วโมง (๑-๒ วัน) เน้นการค้นหาผู้รอดชีวิตและทรัพย์สิน สืบหาญาติ จัดตั้งศูนย์พักพิงชั่วคราว การรักษาพยาบาล การจัดการศพ อาหาร น้ำดื่ม ยารักษาโรค เครื่องครัว

(๓) การปฏิบัติการระยะ ๔๘-๗๒ ชั่วโมง (๒-๓ วัน) เน้นการค้นหาผู้รอดชีวิต การสืบหา ญาติ การรักษาพยาบาล การจัดการศพ การสงเคราะห์เบื้องต้น เงินชดเชย การค้นหาทรัพย์สิน และข้อมูลการให้ความ ช่วยเหลือ ฯลฯ

(๔) การปฏิบัติการค้นหาหลังระยะ ๗๒ ชั่วโมงขึ้นไป (หลัง ๓ วัน ขึ้นไป) ให้พิจารณาสนับสนุนการปฏิบัติการค้นหาระยะ ๑-๓ วันแรก โดยเน้นการช่วยเหลือชีวิตคนก่อน ตามด้วยทรัพย์สิน พร้อมทั้งสนับสนุนการปฏิบัติงานให้ครอบคลุมและทั่วถึง ตลอดจนการสับเปลี่ยนกำลังพลเพื่อให้สามารถปฏิบัติงานได้ อย่างต่อเนื่อง ฯลฯ

(๓.๒.๓) การควบคุมสถานการณ์และการเผชิญเหตุ

องค์การบริหารส่วนตำบลทุ่งบุหลัง ได้วางแผนการเผชิญเหตุสาธารณภัยที่เกิดขึ้นอย่างเป็น ระบบ โดยกำหนดโครงสร้างองค์กร ข้อมูลการสนับสนุนการตัดสินใจ การควบคุม การสั่งการ และการใช้แนวทางปฏิบัติที่ เหมาะสมเพื่อให้การจัดการในภาวะฉุกเฉินเป็นไปอย่างมีประสิทธิภาพ ดังนี้

(๑) การรับแจ้งเหตุและการรายงาน

ให้ผู้รับผิดชอบจัดทำรายงานข้อเท็จจริงที่เกิดขึ้น ทั้งด้านสถานการณ์ สาธารณภัย ด้านการปฏิบัติการระงับบรรเทาสาธารณภัย ด้านการให้ความช่วยเหลือ และด้านอื่นๆ ที่จำเป็น โดยคำนึงถึงความ ถูกต้อง ชัดเจน รวดเร็ว โดยให้ชุมชน/หมู่บ้านสำรวจความเสียหายและความต้องการเบื้องต้นตามแบบรายงานเหตุด่วนสาธารณภัย แล้วรายงานต่อกองอำนาจการป้องกันและบรรเทาสาธารณภัย องค์การบริหารส่วนตำบลทุ่งบุหลัง

(๒) การประเมินสถานการณ์ในภาวะฉุกเฉิน มีขั้นตอนดังต่อไปนี้

(๒.๑) นำข้อมูลที่ได้ทั้งหมดมาวิเคราะห์สถานการณ์สาธารณภัยที่เกิดขึ้น

(๒.๒) กำหนดแนวทางปฏิบัติ เลือกทางที่ดีที่สุดและมีความเสี่ยงน้อยที่สุด

(๒.๓) มีการคาดการณ์เพิ่มเติมในเรื่องปัจจัยความเสี่ยงที่เพิ่มขึ้น การขอรับการ

สนับสนุนเพิ่มเติม

(๒.๔) การจัดการข้อมูล ให้หัวหน้าทีมเป็นผู้นำในการสอบถามสำรวจข้อมูลสถานที่ สิ่งที่เป็นอันตรายต่อนักกู้ภัย พร้อมทั้งบันทึกวัน เวลา ชื่อที่อยู่ผู้ให้ข้อมูล และรายงานข้อมูลให้ศูนย์ปฏิบัติการฉุกเฉิน องค์การบริหารส่วนตำบลทุ่งบุหลัง ทราบ มีการบรรยายสรุปให้ลูกทีมทราบ กำหนดพื้นที่อันตราย พื้นที่ปฏิบัติการ พื้นที่ปลอดภัย รวมทั้งจัดระบบต่างๆ ได้แก่ แก๊ส ไฟฟ้า ประปา เป็นต้น ซึ่งเป็นอันตรายต่อนักกู้ภัย

(๒.๕) การสั่งการ ผู้สั่งการต้องเป็นคนเดียวที่สามารถชี้แจงการปฏิบัติได้ การสั่งการ ต้องชัดเจน ไม่คลุมเครือ มีความมั่นใจและเด็ดขาด หัวหน้าหน่วยหรือผู้ควบคุมชุดปฏิบัติการต้องรายงานตัวต่อผู้อยู่ใน เหตุการณ์ และต่อผู้บัญชาการเหตุการณ์ ณ จุดเกิดเหตุ ทั้งก่อนการปฏิบัติและภายหลังเสร็จสิ้นภารกิจ

(๒.๖) การรวบรวมข้อมูล ได้แก่ ปัญหาอุปสรรคข้อขัดข้อง สาเหตุของการเกิด เหตุการณ์ ผลการปฏิบัติ รวมทั้งแนวทางการแก้ไขและนำข้อเสนอแนะมาวิเคราะห์

(๓) การจัดการในภาวะฉุกเฉิน

องค์การบริหารส่วนตำบลทุ่งบุหลัง กำหนดโครงสร้างองค์กรปฏิบัติรับผิดชอบใน การจัดการ สาธารณภัยในภาวะฉุกเฉินในแบบโครงสร้างของศูนย์ปฏิบัติการฉุกเฉิน องค์การบริหารส่วนตำบลทุ่งบุหลัง (การจัดการสาธารณภัยระดับ ๑) โดยมีผู้อำนวยการท้องถิ่นเป็นผู้อำนวยการศูนย์ปฏิบัติการฉุกเฉิน องค์การบริหารส่วน ตำบลทุ่งบุหลัง มีอำนาจในการควบคุม สั่งการ และบัญชาการในการป้องกันและบรรเทาสาธารณภัยที่เกิดขึ้นในพื้นที่

หากสาธารณสุขที่เกิดขึ้นในพื้นที่ องค์การบริหารส่วนตำบลทุ่งบุหลัง ลูกหลานขยายเป็นวงกว้าง ประชาชนได้รับผลกระทบจำนวนมาก และผู้อำนวยการจังหวัดตัดสินใจยกระดับการจัดการสาธารณสุขของ

องค์การบริหารส่วนตำบลทุ่งบุหลัง เป็นการจัดการสาธารณสุขขนาดกลาง (ระดับ ๒) ศูนย์ปฏิบัติการฉุกเฉินท้องถิ่น องค์การบริหารส่วนตำบลทุ่งบุหลัง จะรับข้อสั่งการจากกองอำนาจการป้องกันและบรรเทาสาธารณสุขจังหวัดไปปฏิบัติ โดยได้กำหนดรูปแบบขององค์กรปฏิบัติในระดับพื้นที่ ตามตารางที่ ๕-๑

ตารางที่ ๕-๑ : รูปแบบองค์กรปฏิบัติในการป้องกันและบรรเทาสาธารณสุขระดับพื้นที่

ระดับการจัดการสาธารณสุข	องค์กรรับผิดชอบการจัดการสาธารณสุขในภาวะปกติ	องค์กรรับผิดชอบในภาวะฉุกเฉิน (เมื่อเกิดหรือคาดว่าจะเกิดสาธารณสุข)	ผู้บัญชาการ (ผู้มีอำนาจตามกฎหมาย)
ระดับ ๑ (อำเภอ/เทศบาล เข้าควบคุมสถานการณ์)	กองอำนาจการป้องกันและบรรเทาสาธารณสุของค์กรปกครองส่วนท้องถิ่นแห่งพื้นที่ - กอปก.ทน.-.....แห่ง - กอปก.ทม.-.....แห่ง - กอปก.ทต.-.....แห่ง กองอำนาจการป้องกันและบรรเทาสาธารณสุขอำเภอ (กอปก.อ.)	- ศูนย์ปฏิบัติการฉุกเฉินท้องถิ่น โดย กอปก.อปท. จัดตั้ง - ศูนย์บัญชาการเหตุการณ์อำเภอ (ศบก.อ.) โดย กอปก.อ. จัดตั้ง	ผู้อำนวยการท้องถิ่น ผู้อำนวยการอำเภอ

(๔) การค้นหาและช่วยชีวิต

- กำหนดเขตและกันเขตพื้นที่ประสบภัย ห้ามไม่ให้ผู้ที่ไม่มีความรับผิดชอบเข้าพื้นที่ประสบภัย
- สนธิกำลังเข้าปฏิบัติการค้นหาช่วยเหลือผู้ประสบภัยโดยเร็ว โดยสั่งใช้หน่วยกู้ชีพกู้ภัยเข้าปฏิบัติการในพื้นที่ประสบภัย พร้อมอุปกรณ์ เครื่องมือ เครื่องจักร ที่จำเป็นในการกู้ชีพกู้ภัย
- กรณีมีสถานการณ์รุนแรง ควรจัดหาอุปกรณ์ที่ใช้เทคโนโลยีขั้นสูงมาใช้ในการกู้ภัย

ตารางที่ ๕-๒ : การปฏิบัติขณะเกิดภัยของ องค์การบริหารส่วนตำบลทุ่งบุหลัง

ลำดับที่	การปฏิบัติ	ส่วนงานที่รับผิดชอบ	หน่วยรับผิดชอบ/ผู้รับผิดชอบในพื้นที่ (ระบุเบอร์โทรศัพท์)
๑	จัดตั้งศูนย์ปฏิบัติการฉุกเฉินท้องถิ่น	ส่วนอำนวยการ	อบต. ทุ่งบุหลัง นายสมบัติ สิทธิชัย ปลัดอบต. ทุ่งบุหลัง ๐๙-๕๒๗๓-๓๑๗๔
๒	รับแจ้งเหตุและรายงานสถานการณ์ จัดเตรียมเจ้าหน้าที่เพื่อรับแจ้งเหตุและรายงานสถานการณ์ให้กองอำนวยการป้องกันและบรรเทาสาธารณภัย องค์การบริหารส่วนตำบลทุ่งบุหลัง และกองอำนวยการป้องกันและบรรเทาสาธารณภัยอำเภอทราบเพื่อจะได้เสนอ ผู้ว่าราชการจังหวัด/ผู้อำนวยการจังหวัด พิจารณาประกาศเขตพื้นที่ประสบสาธารณภัย และประกาศเขตพื้นที่การให้ความช่วยเหลือฯ ต่อไปจนกว่าสถานการณ์สิ้นสุด	ส่วนอำนวยการ	อบต. ทุ่งบุหลัง นายสมบัติ สิทธิชัย ปลัดอบต. ทุ่งบุหลัง ๐๙-๕๒๗๓-๓๑๗๔
๓	ออกสำรวจพื้นที่และประเมินสถานการณ์ จัดชุดเคลื่อนที่เร็วเข้าสำรวจพื้นที่และประเมินสถานการณ์ เพื่อวางแผนรับมือกับสถานการณ์ภัย	ส่วนอำนวยการ	อบต. ทุ่งบุหลัง นายสมบัติ สิทธิชัย ปลัดอบต. ทุ่งบุหลัง ๐๙-๕๒๗๓-๓๑๗๔
๔	ประเมินสถานการณ์ในภาวะฉุกเฉิน วิเคราะห์และประเมินสถานการณ์การเกิดสาธารณภัยเพื่อการตัดสินใจแก้ปัญหา โดยพิจารณาเรื่องความรุนแรง ระยะเวลาการเกิดภัย พื้นที่และประชาชนผู้ที่จะได้รับผลกระทบ ความเปราะบาง และความสามารถของพื้นที่ในการรับภัย แนวโน้มการเกิดภัยซ้ำขึ้นอีก ภัยที่ตามมา รวมถึงภัยที่มีความซับซ้อน เพื่อกำหนดแนวทางการตอบโต้และการแจ้งเตือนภัย	ส่วนอำนวยการ	อบต. ทุ่งบุหลัง นายสมบัติ สิทธิชัย ปลัดอบต. ทุ่งบุหลัง ๐๙-๕๒๗๓-๓๑๗๔
๕	บริหารจัดการข้อมูลข่าวสารในภาวะฉุกเฉินอย่างถูกต้อง ชัดเจน และเป็นระบบ	ส่วนอำนวยการ	อบต. ทุ่งบุหลัง นายสมบัติ สิทธิชัย ปลัดอบต. ทุ่งบุหลัง ๐๙-๕๒๗๓-๓๑๗๔
๖	แจ้งเตือนประชาชน (๑) ตรวจสอบข้อมูลยืนยันความถูกต้องของการเกิดสาธารณภัยจากหน่วยงานที่เกี่ยวข้องทุกแห่ง ก่อนแจ้งเตือนผ่านช่องทางการสื่อสารทุกชนิด (๒) ดำเนินการแจ้งเตือนภัยไปยังชุมชนพื้นที่ประสบภัยและพื้นที่ข้างเคียงโดยสื่อ ข่ายการสื่อสาร เครื่องมืออุปกรณ์เตือนภัยที่มีอยู่ของชุมชน เช่น วิทยุชุมชน หอกระจายข่าว หอเตือนภัย โทรโข่ง เป็นต้น (๓) ข้อมูลการแจ้งเตือนภัยต้องชัดเจน ทันเวลา ถูกต้อง และเข้าใจง่าย บ่งบอกถึงอันตรายที่กำลังจะเกิดขึ้นกับชีวิตและทรัพย์สิน วิธีการปฏิบัติของประชาชน รวมทั้งวิธีการแจ้งเหตุ โดยต้องแจ้งเตือนจนกว่าสถานการณ์ภัย จะสิ้นสุด	ส่วนอำนวยการ	อบต. ทุ่งบุหลัง นายสมบัติ สิทธิชัย ปลัดอบต. ทุ่งบุหลัง ๐๙-๕๒๗๓-๓๑๗๔

ลำดับที่	การปฏิบัติ	ส่วนงานที่รับผิดชอบ	หน่วยรับผิดชอบ/ผู้รับผิดชอบในพื้นที่ (ระบุเบอร์โทรศัพท์)
	(๔) ในกรณีเกิดไฟฟ้าดับ การสื่อสาร เครื่องมือ สัญญาณเตือนภัยไม่สามารถใช้ได้ ให้ใช้สัญลักษณ์การเตือนภัย เช่น ธง นกหวีด หรือการเตือนภัยอื่นที่ได้มีการซักซ้อมความเข้าใจกับประชาชนไว้แล้ว เป็นต้น		
๗	อพยพผู้ประสบภัย กรณีเมื่อเกิดหรือใกล้จะเกิดสาธารณภัยในพื้นที่ และมีผู้อยู่อาศัยในพื้นที่นั้น จะเกิดอันตราย โดยอพยพเฉพาะเท่าที่จำเป็นแก่การป้องกันและบรรเทาสาธารณภัย พร้อมทั้งรายงานผู้อำนวยการท้องถิ่น ผู้อำนวยการอำเภอตามลำดับ	ส่วนปฏิบัติการ	อบต.ทุ่งบุหลัง นายสมบัติ สิทธิชัย ปลัดอบต.ทุ่งบุหลัง ๐๙-๕๒๗๓-๓๑๗๔
๘	กำหนดพื้นที่เตรียมปฏิบัติการ (Staging Area) เป็นพื้นที่เตรียมปฏิบัติการจัดตั้งขึ้นเพื่อใช้เป็นสถานที่จัดเก็บและพักรอชั่วคราวของทรัพยากร (วัสดุอุปกรณ์ เครื่องมือ เครื่องจักรกล ยานพาหนะ) ที่ได้มาและพร้อมใช้ เพื่อรอการสั่งใช้ทรัพยากร	ส่วนอำนวยการ	อบต.ทุ่งบุหลัง นายสมบัติ สิทธิชัย ปลัดอบต.ทุ่งบุหลัง ๐๙-๕๒๗๓-๓๑๗๔
๙	ระดมทรัพยากรเข้าสนับสนุนการจัดการสาธารณภัย (๑) ระดมทรัพยากร ทั้งกำลังคน วัสดุอุปกรณ์ เครื่องมือ เครื่องจักร มาয়ังจุดรวบรวมทรัพยากรเพื่อรอรับการมอบหมายภารกิจ ให้พร้อมใช้ตลอด ๒๔ ชั่วโมง เพื่อรอการสั่งใช้เข้าสนับสนุนการปฏิบัติการในพื้นที่ประสบภัย (๒) ระดมทรัพยากรเข้าพื้นที่เตรียมปฏิบัติการ (Staging Area) พร้อมทั้งจัดเตรียม เครื่องจักรกล ยานพาหนะ วัสดุอุปกรณ์ เครื่องมือเครื่องใช้ และพลังงาน เพื่อจัดการสาธารณภัย	ส่วนสนับสนุน	
๑๐	กำหนดและแบ่งโซนพื้นที่ในการสนับสนุนการเผชิญเหตุ ออก เป็น...๒...โซน ประกอบด้วย โซนที่ ๑ ประกอบด้วย หมู่ ๑ บ้านมะหัง และหมู่ที่ ๓ มีผู้ใหญ่บ้านหมู่ ๑ และ ๓ รับผิดชอบพื้นที่ โซนที่ ๒ ประกอบด้วย หมู่ ๒ บ้านทุ่งสะเป๊ะ หมู่ที่ ๔ บ้านท่านา หมู่ที่ ๕ บ้านทุ่งบุหลัง มีผู้ใหญ่บ้านหมู่ ๒ , ๔ และ ๕	ส่วนอำนวยการ	อบต.ทุ่งบุหลัง นายสมบัติ สิทธิชัย ปลัดอบต.ทุ่งบุหลัง ๐๙-๕๒๗๓-๓๑๗๔
๑๑	จัดชุดปฏิบัติการเคลื่อนที่เร็วเข้าปฏิบัติการจัดการสาธารณภัย สั่งให้หน่วยกู้ชีพกู้ภัยเข้าปฏิบัติการในพื้นที่ประสบภัย เพื่อควบคุมสถานการณ์ไม่ให้ลุกลามขยายตัว	ส่วนปฏิบัติการ	
	ให้เจ้าหน้าที่ เจ้าหน้าที่งาน และอาสาสมัครต่างๆ ที่มาร่วมปฏิบัติงาน เข้ารายงานตัวที่ศูนย์ปฏิบัติการฉุกเฉิน องค์การบริหารส่วนตำบลทุ่งบุหลัง ก่อนรับมอบภารกิจและพื้นที่รับผิดชอบไปปฏิบัติ รวมถึงเครื่องมือ อุปกรณ์ในการเข้าสนับสนุนจัดการสาธารณภัย	ส่วนปฏิบัติการ	
๑๒	การเผชิญเหตุ (๑) การปฏิบัติการระยะ ๒๔ ชั่วโมงแรก ให้ความสำคัญในการค้นหาผู้รอดชีวิตเป็นลำดับแรก ต่อด้วยการรักษาพยาบาลผู้บาดเจ็บ มีแนวทางปฏิบัติ ดังนี้ (๑.๑) กำหนดเขตและกันเขตพื้นที่ประสบภัย ห้ามมิให้ผู้ที่ไม่มีหน้าที่และความรับผิดชอบที่เกี่ยวข้องเข้าไปในพื้นที่ประสบภัยโดยเด็ดขาด	ส่วนปฏิบัติการ	

ลำดับที่	การปฏิบัติ	ส่วนงานที่รับผิดชอบ	หน่วยรับผิดชอบ/ ผู้รับผิดชอบในพื้นที่ (ระบุเบอร์โทรศัพท์)
	<p>(๑.๒) สนธิกำลังเข้าปฏิบัติการค้นหาช่วยเหลือผู้ประสบภัยโดยเร็ว ดังนี้</p> <p>(๑.๒.๑) สั่งการให้หน่วยกู้ชีพกู้ภัยที่มีศักยภาพเข้าปฏิบัติงานในพื้นที่ประสบภัย</p> <p>(๑.๒.๒) สั่งการให้เจ้าหน้าที่ที่รับผิดชอบเครื่องมือ เครื่องจักรที่จำเป็นในการกู้ชีพกู้ภัย เข้าปฏิบัติงานในพื้นที่ประสบภัย</p> <p>(๑.๒.๓) อพยพประชาชนและสัตว์เลี้ยงตามความจำเป็นของสถานการณ์ภัย</p> <p>(๑.๒.๔) กรณีพื้นที่ใดเป็นพื้นที่วิกฤต ไม่สามารถเข้าพื้นที่โดยทางรถยนต์หรือทางเรือได้ ให้ประสานขอรับการสนับสนุนเฮลิคอปเตอร์จากหน่วยงานทหารหรือตำรวจในพื้นที่ หรือพื้นที่ใกล้เคียงเพื่อช่วยเหลือผู้ประสบภัยอย่างเร่งด่วน</p> <p>(๑.๒.๕) จัดตั้งศูนย์พักพิงชั่วคราวแก่ผู้ประสบภัยที่บ้านเรือนเสียหายอย่างเร่งด่วนเป็นลำดับแรก และจัดระเบียบศูนย์พักพิงชั่วคราวพร้อมทั้งลงทะเบียนผู้อพยพ</p> <p>(๑.๒.๖) ระดมกำลังแพทย์และพยาบาลจากโรงพยาบาลส่งเสริมสุขภาพประจำตำบลใกล้เคียง เข้าช่วยปฏิบัติงานในพื้นที่ประสบภัย</p> <p>(๑.๒.๗) กรณีโครงสร้างพื้นฐานได้รับความเสียหายให้เร่งซ่อมแซมเส้นทางคมนาคม ระบบสื่อสาร ไฟฟ้า และประปา แล้วแต่กรณีให้สามารถใช้งานได้หรือจัดทำระบบสำรองเพื่อให้ชุดปฏิบัติการสามารถปฏิบัติงานในพื้นที่ได้</p> <p>(๑.๒.๘) จัดเตรียมเครื่องอุปโภคบริโภคพื้นฐาน ตลอดจนจัดหาอาหารที่ปรุงสำเร็จ น้ำดื่ม เครื่องยังชีพที่จำเป็นให้แก่ประชาชนและเจ้าหน้าที่ที่ปฏิบัติงานในพื้นที่ประสบภัยให้เพียงพอและทั่วถึง</p> <p>(๒) การปฏิบัติการระยะ ๒๔-๔๘ ชั่วโมง (๑-๒ วัน) ให้ความสำคัญในการค้นหาผู้รอดชีวิตและทรัพย์สิน การสืบหาญาติ การจัดตั้งศูนย์พักพิงชั่วคราว การรักษาพยาบาล การจัดการศพ อาหาร น้ำดื่ม ยารักษาโรค เครื่องครัว ข้อมูลสถานการณ์ มีแนวทางปฏิบัติ ดังนี้</p> <p>(๒.๑) สำรวจความต้องการของผู้ประสบภัยในเบื้องต้น เพื่อกำหนดมาตรการช่วยเหลืออย่างต่อเนื่องในช่วงระหว่างเกิดภัยและจัดทำบัญชีการช่วยเหลือผู้ประสบภัย</p> <p>(๒.๒) จัดเจ้าหน้าที่ปฏิบัติงานด้านการรักษาพยาบาล และเวชภัณฑ์ที่จำเป็นมายังพื้นที่ประสบภัยและเตรียมสถานพยาบาลสำรองให้เพียงพอ</p> <p>(๒.๓) จัดส่งปัจจัยสี่ที่จำเป็นต่อการดำรงชีวิต เช่น อาหาร น้ำดื่ม เครื่องนุ่งห่ม และยารักษาโรค เป็นต้น มายังศูนย์พักพิงชั่วคราว</p> <p>(๒.๔) ตรวจสอบเส้นทางคมนาคมที่ได้รับความเสียหายจาสาธารณภัยพร้อมทั้งตัดป้ายเตือน หรือวางแผนปิดกั้นช่องทางจราจรให้ประชาชนผู้ใช้เส้นทางทราบ จัดเจ้าหน้าที่ตำรวจหรืออาสาสมัครอำนวยความสะดวกการจราจรในจุดอันตราย</p> <p>(๒.๕) รักษาความสงบเรียบร้อยและจัดการจราจรในพื้นที่ประสบภัยและศูนย์พักพิงชั่วคราว</p>		

ลำดับที่	การปฏิบัติ	ส่วนงานที่รับผิดชอบ	หน่วยรับผิดชอบ/ ผู้รับผิดชอบในพื้นที่ (ระบุเบอร์โทรศัพท์)
	<p>(๒.๖) ตั้งศูนย์ข้อมูลผู้ประสบภัย เพื่อรวบรวมและเป็นแหล่งข้อมูลในการติดต่อประสานงานให้ประชาชนสามารถสอบถามข้อมูลผู้บาดเจ็บและเสียชีวิตได้</p> <p>(๓) การปฏิบัติการระยะ ๔๘-๗๒ ชั่วโมง (๒-๓ วัน) ให้ความสำคัญกับการค้นหาผู้รอดชีวิตอย่างต่อเนื่องจากปฏิบัติการระยะ ๒๔-๔๘ ชั่วโมงแรก การสืบหาญาติ การรักษาพยาบาล การจัดการศพ การสงเคราะห์เบื้องต้น อาหาร น้ำดื่ม ยารักษาโรค เงินชดเชย การค้นหาทรัพย์สิน และข้อมูลการให้ความช่วยเหลือ มีแนวทางปฏิบัติ ดังนี้</p> <p>(๓.๑) กรณีมีผู้เสียชีวิตจำนวนมากให้จัดเตรียมสถานที่และอุปกรณ์เก็บรักษาศพในระยะแรก (วัดและตู้แช่ศพ) พร้อมทั้งให้หน่วยงานที่เกี่ยวข้องตรวจชันสูตรเบื้องต้น บันทึกข้อมูลศพ การเก็บรักษาหลักฐาน และเตรียมข้อมูลทั้งหมดเพื่อการตรวจพิสูจน์เอกลักษณ์บุคคล</p> <p>(๓.๒) การจัดหน่วยบริการประกันสังคมเคลื่อนที่และให้บริการทางการแพทย์</p> <p>(๓.๓) การประเมินสถานการณ์ภัยอย่างใกล้ชิด ตลอดจนประสานการช่วยเหลือ รับเรื่องราวร้องทุกข์ ประสานรับข้อมูลความเสียหายเบื้องต้น ความต้องการเบื้องต้น</p> <p>(๔) การปฏิบัติการระยะ ๗๒ ชั่วโมง (๓ วัน) ขึ้นไป ให้พิจารณาสนับสนุนการปฏิบัติการค้นหาระยะ ๒๔ ชั่วโมงแรก (๑ วัน) เป็นลำดับแรกก่อนการปฏิบัติการค้นหาระยะ ๒๔-๔๘ ชั่วโมง (๑-๒ วัน) และการปฏิบัติการค้นหาระยะ ๔๘-๗๒ ชั่วโมง (๒-๓ วัน) ตามลำดับ โดยเน้นการช่วยเหลือชีวิตคนก่อน ตามด้วยทรัพย์สิน พร้อมทั้งสนับสนุนการปฏิบัติงานให้ครอบคลุมและทั่วถึง ตลอดจนการสับเปลี่ยนกำลังพลเพื่อให้สามารถปฏิบัติงานได้อย่างมีประสิทธิภาพและต่อเนื่อง</p>		
๑๓	ปกป้องสถานที่สำคัญ เช่น โรงพยาบาล โรงเรียน วัด เขตพระราชฐาน แหล่งโบราณสถาน (ถ้ามี) เป็นต้น และปกป้องระบบสาธารณูปโภค เช่น ระบบไฟฟ้า ระบบประปา เป็นต้น	ส่วนปฏิบัติการ	
๑๔	การจัดตั้งและบริหารจัดการศูนย์พักพิงชั่วคราว (กรณีที่มีการอพยพ)	ส่วนสนับสนุน	
๑๕	<p>สงเคราะห์ช่วยเหลือผู้ประสบภัย</p> <p>สงเคราะห์ช่วยเหลือผู้ประสบภัยและจัดส่งปัจจัยที่จำเป็นต่อการดำรงชีวิต เช่น อาหาร น้ำดื่ม และเครื่องนุ่งห่ม เป็นต้น ไปยังพื้นที่ประสบภัย</p>	ส่วนสนับสนุน	
๑๖	การประเมินความเสียหายและความต้องการความช่วยเหลือในช่วงขณะเกิดภัยองค์กรปกครองส่วนท้องถิ่นแห่งพื้นที่สำรวจและจัดทำข้อมูลความต้องการของผู้ประสบภัยในเบื้องต้น และรายงานให้อำเภอเพื่อประกอบการร้องขอการสนับสนุน และนำไปกำหนดเป็นมาตรการและแนวทางในการช่วยเหลือ เช่น ให้ความช่วยเหลือ ด้านอาหาร น้ำดื่ม การรักษาพยาบาล สุขอนามัยและการกำจัดสิ่งปฏิกูล เป็นต้น	ส่วนอำนวยการ	
๑๗	จัดตั้งศูนย์ประสานข้อมูลร่วม (Joint Information Center : JIC) ณ พื้นที่ที่เกิดเหตุ ซึ่งอยู่ภายใต้การกำกับ ดูแล ของศูนย์ข้อมูลประชาสัมพันธ์ร่วม เพื่อทำหน้าที่ประสานข้อมูลข่าวสารสาธารณะที่เกี่ยวข้องกับการดำเนินกิจกรรมการจัดการเหตุฉุกเฉิน และเป็นศูนย์ที่อยู่ใกล้ชิดกับเหตุการณ์ สามารถเข้าถึงข้อมูลที่มีการเปลี่ยนแปลงได้ตลอดเวลา จึงเป็นศูนย์กลางของการติดต่อ	ศูนย์ข้อมูล ประชาสัมพันธ์ ร่วม	อบต.ทุ่งบุหลัง นางสาวรุ่งรวี อูสม่า หัวหน้าสำนักปลัด ๐๘-๒๔๓๔-๘๕๑๔

ลำดับที่	การปฏิบัติ	ส่วนงานที่รับผิดชอบ	หน่วยรับผิดชอบ/ผู้รับผิดชอบในพื้นที่ (ระบุเบอร์โทรศัพท์)
	สำหรับสื่อข่าวสารทุกประเภทที่ได้รับการกลั่นกรอง และรับรองข้อมูล เพื่อกระจายข้อมูลข่าวสารให้เกิดความถูกต้อง รวดเร็ว เป็นปัจจุบัน และต่อเนื่อง โดยให้เจ้าหน้าที่ข้อมูลข่าวสารสาธารณะเข้ามาอยู่รวมกันในศูนย์ประสานข้อมูลร่วม		
๑๘	- กรณีมีผู้เสียชีวิตจำนวนมาก จัดให้มีการพิสูจน์เอกลักษณ์บุคคลให้เป็นไปตามอำนาจหน้าที่การปฏิบัติของสำนักงานตำรวจแห่งชาติ และหรือ ตามบันทึกข้อตกลงระหว่างหน่วยงานที่เกี่ยวข้อง - กำหนดให้มีสถานที่รองรับศพ เก็บรักษาศพ (วัดและตู้แช่ศพ) และการเคลื่อนย้ายศพ หรือนำศพไปตรวจพิสูจน์เอกลักษณ์บุคคลตามระเบียบกฎหมายที่เกี่ยวข้องอย่างเป็นระบบ	ส่วนปฏิบัติการ	
๑๙	เมื่อสาธารณภัยที่เกิดขึ้นในพื้นที่ยุติแล้ว ให้ผู้อำนวยการท้องถิ่นรายงานสถานการณ์สาธารณภัยให้ผู้อำนวยการอำเภอทราบ และเมื่อมีการประกาศหรือยืนยันสถานการณ์สาธารณภัยในพื้นที่ยุติลงแล้ว ให้ดำเนินการอพยพประชาชนกลับที่ตั้งอย่างปลอดภัย	ส่วนอำนวยการ	
๒๐	อพยพกลับ กรณีสถานการณ์สาธารณภัยยุติ เมื่อได้รับแจ้งข่าวการยกเลิกสถานการณ์สาธารณภัยอย่างชัดเจน ให้ผู้นำชุมชนหรือกลุ่มผู้นำอพยพรีบแจ้งผู้อพยพเพื่อเตรียมความพร้อมในการอพยพกลับไปที่อยู่อาศัยต่อไป โดยจัดระเบียบและลำดับก่อนหลังการอพยพกลับ พร้อมทั้งประสานงานกับเจ้าหน้าที่ที่ดำเนินการควบคุมดูแลการอพยพกลับ	ส่วนปฏิบัติการ	
๒๑	หากสถานการณ์สาธารณภัยมีความรุนแรง และหรืออาจจะเกิดสาธารณภัยซ้ำซ้อน เกินขีดความสามารถของ อปท. ให้ร้องขอขอรับการสนับสนุนจากองค์กรปกครองส่วนท้องถิ่นข้างเคียงหรืออำเภอ ให้ประสานขอรับการสนับสนุนจากกองอำนวยการป้องกันและบรรเทาสาธารณภัย องค์การบริหารส่วนตำบลขอนแก่น และกองอำนวยการป้องกันและบรรเทาสาธารณภัยอำเภอเพื่อดำเนินการในส่วนที่เกี่ยวข้องต่อไป	ส่วนอำนวยการ	

กลยุทธ์ที่ 3 เสริมสร้างระบบและแนวปฏิบัติในการบรรเทาทุกข์

(๑) แนวทางปฏิบัติในการขอใช้เงินอุดหนุนราชการเพื่อช่วยเหลือผู้ประสบภัยพิบัติกรณีฉุกเฉิน

เมื่อเกิดภัยพิบัติกรณีฉุกเฉินขึ้นในพื้นที่ใด ให้ผู้มีอำนาจดำเนินการประกาศให้ท้องที่นั้น เป็นเขตการให้ความช่วยเหลือผู้ประสบภัยพิบัติกรณีฉุกเฉินตามระเบียบกระทรวงคลังว่าด้วยเงินอุดหนุนราชการเพื่อช่วยเหลือผู้ประสบภัยพิบัติกรณีฉุกเฉิน และหลักเกณฑ์วิธีการที่เกี่ยวข้อง โดยมีวัตถุประสงค์บรรเทาความเดือดร้อนเฉพาะหน้าของผู้ประสบภัยพิบัติ แต่มิได้มุ่งหมายที่จะชดใช้ความเสียหายให้แก่ผู้ใด ทั้งนี้ ต้องเป็นค่าใช้จ่ายที่จำเป็นในการดำรงชีพ และความเป็นอยู่ของประชาชน หรือเป็นการซ่อมแซมให้คืนสู่สภาพเดิมอันเป็นการบรรเทาความเดือดร้อนเฉพาะหน้า โดยได้กำหนดวงเงินอุดหนุนราชการของส่วนราชการที่เกี่ยวข้องสำหรับให้ความช่วยเหลือผู้ประสบภัยไว้ในระเบียบนี้ และให้การขอใช้เงินอุดหนุนราชการดำเนินการตามวิธีการและหลักเกณฑ์ที่กำหนดไว้ในระเบียบให้ถูกต้อง

(๒) แนวทางปฏิบัติในการประเมินความเสียหายและความต้องการความช่วยเหลือ (Damage and Need Assessment : DANA)

กองอำนวยการป้องกันและบรรเทาสาธารณภัย องค์การบริหารส่วนตำบลทุ่งบุหลัง ประเมินสถานการณ์ความเสียหายและความต้องการความช่วยเหลือภายในพื้นที่ประสบภัยตามหลักการด้านมนุษยธรรมในเบื้องต้น (Early Recovery) เป็นการให้ความช่วยเหลือแก่ผู้ที่ได้รับผลกระทบจากสาธารณภัยในช่วงของการจัดการในภาวะฉุกเฉิน ขณะที่สถานการณ์สาธารณภัยกำลังดำเนินอยู่ โดยมีการประเมินความเสียหายทางกายภาพและการประเมินความต้องการรับความช่วยเหลือของผู้ที่ได้รับผลกระทบ (Damage and Need Assessment) หรือ DANA เพื่อให้หน่วยงานที่เกี่ยวข้องสามารถดำเนินการให้ความช่วยเหลือได้อย่างครอบคลุม รวดเร็ว และตรงกับความต้องการของผู้รับความช่วยเหลือในระยะเวลานั้น ๆ เพื่อให้ผู้ประสบภัยสามารถดำรงชีวิตในสถานการณ์ สาธารณภัยดังกล่าวได้อย่างปลอดภัย และวิเคราะห์ความสามารถของผู้ประสบภัย ในการตอบโต้สถานการณ์ฉุกเฉินด้วยตนเอง รวมทั้งความต้องการความช่วยเหลือเพิ่มเติมจากหน่วยงานภายนอก เช่น ความช่วยเหลือด้านอาหาร น้ำดื่ม การรักษาพยาบาล สุขอนามัยและการกำจัดสิ่งปฏิกูล ความช่วยเหลือด้านสุขภาวะ ที่พักพิง อุปกรณ์ยังชีพ เป็นต้น การประเมินนี้เป็นกระบวนการที่สำคัญในการปฏิบัติงานด้านมนุษยธรรมและการช่วยเหลือผู้ประสบภัยให้อยู่รอดปลอดภัย โดยมีหลักการปฏิบัติ ดังนี้

(๒.๑) การประเมินเพื่อวิเคราะห์ผลกระทบเบื้องต้น (initial assessment) ให้ดำเนินการภายใน ๓ ชั่วโมงแรก โดยรวบรวมข้อมูลมาประเมินและวิเคราะห์ผลกระทบเบื้องต้น (ข้อมูลก่อนเกิดภัย ข้อมูลจากหน่วยงานต่างๆ รายงานจากสื่อต่าง ๆ เอกสารสรุปข้อมูลสำคัญ) เช่น ข้อมูลประชากร ข้อมูลทรัพยากร ข้อมูลพื้นฐานของพื้นที่ประสบภัย ข้อมูลด้านการเกษตร เป็นต้น

(๒.๒) การประเมินแบบรวดเร็ว (rapid assessment) ให้ดำเนินการทันทีภายหลังจากเกิดสาธารณภัยต่อเนื่องไป ๗๒ ชั่วโมง โดยเป็นการประเมินเพื่อรวบรวมข้อมูลความต้องการทรัพยากรที่จำเป็นทุกๆ ด้าน ทั้งผู้ประสบภัย โครงสร้างพื้นฐาน สิ่งแวดล้อม และสิ่งที่ควรปฏิบัติหลังจากเกิดภัย ลำดับความสำคัญก่อนและหลังในการให้ความช่วยเหลือเบื้องต้น เพื่อให้การดำเนินความช่วยเหลือมีประสิทธิภาพและทันต่อความต้องการในภาวะฉุกเฉิน โดยให้ความสำคัญกับการช่วยชีวิตเป็นความเร่งด่วนในลำดับแรก

(๒.๓) การประเมินแบบละเอียด (detailed assessment) ให้ดำเนินการเมื่อภาวะฉุกเฉินสิ้นสุดลง หรืออย่างน้อยภายใน ๒ สัปดาห์ ขึ้นอยู่กับการเข้าถึงพื้นที่ประสบภัย ซึ่งเป็นการประเมินเพื่อใช้ในการฟื้นฟูระยะสั้น ระยะกลาง และระยะยาวได้อีกด้วย โดยต้องประเมินมูลค่าความเสียหายในมิติต่าง ๆ ทางกายภาพ โครงสร้างทางสังคม ประมาณ การด้านการเงิน และเครื่องมือวัสดุอุปกรณ์ที่จะต้องใช้ในการให้ความช่วยเหลืออย่างต่อเนื่องตามความจำเป็น ทั้งนี้ จำเป็นต้องใช้ผู้เชี่ยวชาญในแต่ละสาขาดำเนินการประเมินความเสียหายและความต้องการความช่วยเหลือในแต่ละด้าน

การประเมินความเสียหายและความต้องการความช่วยเหลือ จะต้องมีความเชื่อมโยงกับการตอบสนองความต้องการของผู้ที่ได้รับผลกระทบตามหลักมาตรฐาน โดยคำนึงถึงปัจจัยด้านต่าง ๆ เช่น อายุ เพศ เชื้อชาติ ศาสนา กลุ่มเปราะบาง

เมื่อประเมินความเสียหายและทราบความต้องการความช่วยเหลือแล้ว ให้นำข้อมูลที่ได้มาทำการวิเคราะห์ความสามารถของผู้ประสบภัยในการตอบโต้สถานการณ์ฉุกเฉินด้วยตนเองและจัดทำรายงานสรุปเสนอผู้อำนวยการท้องถิ่นเพื่อบริหารจัดการทรัพยากรที่มีอยู่ให้เกิดความเสมอภาคและทั่วถึงรวมถึงการขอรับความช่วยเหลือเพิ่มเติมจากหน่วยงานภายนอก เช่น ความช่วยเหลือด้านอาหาร น้ำดื่ม การรักษาพยาบาล สุขอนามัยและการกำจัดสิ่งปฏิกูล ความช่วยเหลือด้านสุขภาวะ ที่พักพิง อุปกรณ์ยังชีพ เป็นต้น

ทั้งนี้ ตัวอย่างแนวทางปฏิบัติในการประเมินความเสียหายและความต้องการความช่วยเหลือ (Damage and Need Assessment : DANA) ตามภาคผนวก ค (ตัวอย่าง) แบบประเมินภัยพิบัติขั้นต้น ระยะที่ ๑ (Initial Disaster Assessment Form)

(๓) แนวทางปฏิบัติในการรับบริจาค

หากกองอำนวยการป้องกันและบรรเทาสาธารณภัย องค์การบริหารส่วนตำบลทุ่งบุหลัง พิจารณาเห็นว่ามีความจำเป็นต้องจัดให้มีการรับบริจาคเงินหรือทรัพย์สิน เพื่อช่วยเหลือผู้ประสบสาธารณภัยให้ดำเนินการตามระเบียบที่เกี่ยวข้อง ดังต่อไปนี้

- (๑) ระเบียบสำนักนายกรัฐมนตรีว่าด้วยการรับบริจาคและการให้ความช่วยเหลือผู้ประสบสาธารณภัย พ.ศ. ๒๕๔๒ และที่แก้ไขเพิ่มเติม
- (๒) ระเบียบสำนักนายกรัฐมนตรีว่าด้วยการเรียกรายของหน่วยงานของรัฐ พ.ศ. ๒๕๔๔
- (๓) ระเบียบกระทรวงการคลังว่าด้วยการรับเงินหรือทรัพย์สินที่มีผู้บริจาคให้ทางราชการ พ.ศ. ๒๕๒๖
- (๔) ระเบียบกรมพัฒนาสังคมและสวัสดิการว่าด้วยการรับบริจาคสิ่งของเหลือใช้ของศูนย์รับบริจาคเพื่อการสงเคราะห์ผู้เดือดร้อน พ.ศ. ๒๕๔๗

กรณีที่บุคคล หน่วยงาน หรือองค์กรใดจัดตั้งศูนย์รับบริจาคเพื่อช่วยเหลือผู้ประสบสาธารณภัย โดยที่บุคคล หน่วยงาน หรือองค์กรนั้นไม่ได้รับมอบภารกิจใดๆ จากกองอำนวยการป้องกันและบรรเทาสาธารณภัย องค์การบริหารส่วนตำบลทุ่งบุหลัง ให้รับผิดชอบค่าใช้จ่ายในการขนย้ายและส่งมอบสิ่งของบริจาคเอง

(๔) แนวทางปฏิบัติในการรายงานข้อมูล

เป็นการรายงานข้อมูลข่าวสารกรณีเกิดสาธารณภัย ให้ผู้รับผิดชอบจัดทำรายงาน พร้อมทั้งรายงานข้อเท็จจริงที่เกิดขึ้นทั้งด้านสถานการณ์สาธารณภัย ด้านการปฏิบัติการระงับบรรเทาสาธารณภัย ด้านการให้ความช่วยเหลือและด้านอื่น ๆ ที่จำเป็น โดยให้คำนึงถึงความถูกต้อง ความชัดเจน และรวดเร็วตามแนวทางปฏิบัติดังนี้

- (๔.๑) ให้ผู้นำชุมชนสำรวจความเสียหายและความต้องการเบื้องต้น แล้วรายงานให้ศูนย์บัญชาการเหตุการณ์ และรวบรวมความเสียหายและความต้องการเบื้องต้น
- (๔.๒) ให้ศูนย์ปฏิบัติการฉุกเฉิน องค์การบริหารส่วนตำบลทุ่งบุหลัง รายงานสถานการณ์สาธารณภัยต่อกองอำนวยการป้องกันและบรรเทาสาธารณภัยอำเภอ/จังหวัด ตามลำดับชั้นที่เหนือขึ้นไป
- (๔.๓) ให้กองอำนวยการป้องกันและบรรเทาสาธารณภัยองค์การบริหารส่วนตำบลทุ่งบุหลัง รายงานสถานการณ์สาธารณภัยต่อกองอำนวยการป้องกันและบรรเทาสาธารณภัยอำเภอ/จังหวัด ตามลำดับชั้นที่เหนือขึ้นไป

(๕) แนวทางปฏิบัติในการบริหารจัดการศูนย์พักพิงชั่วคราว

ศูนย์พักพิงชั่วคราวเป็นสถานที่ซึ่งได้จัดเตรียมไว้สำหรับผู้ประสบภัยที่จำเป็นต้องย้ายออกจากที่อยู่อาศัยเดิมเนื่องจากได้รับผลกระทบจากสาธารณภัยจนไม่สามารถอาศัยอยู่ได้ ผู้บัญชาการเหตุการณ์ จะสั่งการให้ดำเนินการเปิดศูนย์พักพิงขึ้น โดยผู้ประสบภัยจะอาศัยอยู่ชั่วคราวจนกว่าสถานการณ์จะยุติ หรือที่อยู่อาศัยเดิมจะได้รับการฟื้นฟู/มีการซ่อมสร้างให้สามารถอพยพกลับไปอาศัยได้

ทั้งนี้ การบริหารจัดการศูนย์พักพิงชั่วคราวให้เป็นไปตามมาตรฐานของแผนการบริหารจัดการศูนย์พักพิง โดยจะต้องสามารถตอบสนองความต้องการพื้นฐานให้แก่ผู้ประสบภัยได้อย่างพอเพียง ทั้งการบริการด้านโภชนาการอาหาร และน้ำดื่ม ความปลอดภัย คุณภาพชีวิต สาธารณูปโภค รวมถึงสุขาภิบาลและสุขอนามัย โดยจะต้องดำเนินการ ดังนี้

๕.๑ การเปิดศูนย์พักพิงชั่วคราว

- (๑) จัดให้มีการทำทะเบียนผู้อพยพอย่างละเอียดโดยคำนึงถึงกลุ่มเปราะบางทางสังคม เพื่อให้ทราบความต้องการพื้นฐาน และความต้องการพิเศษของผู้อพยพ ทั้งข้อมูลประชากร ข้อมูลส่วนบุคคล และรายงานให้ศูนย์บัญชาการเหตุการณ์ทราบ
- (๒) จัดให้มีอาหาร น้ำดื่ม และความต้องการพิเศษอย่างพอเพียง เช่น นมเด็กทารก

(๓) จัดให้มีการกำหนดพื้นที่อาศัยภายในศูนย์พักพิงชั่วคราวโดยคำนึงถึงความปลอดภัย ของผู้อพยพ ซึ่งหมายความรวมถึงข้อจำกัดทางการแพทย์ ประเด็นทางเพศสภาพ และมิติหญิงชายด้วย

(๔) ให้ศูนย์พักพิงชั่วคราวจัดให้มีระบบสาธารณสุขปโภค เช่น ประปา ไฟฟ้า เพื่ออำนวยความสะดวก ให้แก่ผู้อพยพ ให้เพียงพอ และทั่วถึง

(๕) จัดให้มีระบบการแพทย์และสาธารณสุขสนับสนุนภายในศูนย์พักพิงเพื่อดูแลทั้งสุขภาพกายและ สุขภาพจิตของผู้อพยพ

๕.๒ การบริหารศูนย์พักพิงชั่วคราว

(๑) คัดเลือกสถานที่ตั้งศูนย์พักพิง โดยคำนึงถึงความปลอดภัย ไม่เสี่ยงต่อการเกิดน้ำท่วมซ้ำอีก ต้องมีการ คมนาคมสะดวก มีความพร้อมของสาธารณสุขปโภค เช่น ประปา ไฟฟ้า เป็นต้น เป็นพื้นที่ที่อยู่เหนือระดับน้ำท่วม และต้องมีพื้นที่เป็นคลังสินค้าของบริจาค พื้นที่สำหรับคลินิก และสำนักงาน

(๒) การบริหารจัดการข้อมูลในศูนย์พักพิงเป็นสิ่งที่สำคัญและจำเป็นที่สุดของการบริหารจัดการศูนย์ พักพิง โดยข้อมูลที่ต้องเก็บบันทึก ประกอบด้วย ข้อมูลประชากรผู้อพยพ ข้อมูลส่วนบุคคลของผู้อพยพ ข้อมูล ด้านธุรการ

(๓) การจัดระเบียบศูนย์พักพิงชั่วคราวและการอำนวยความสะดวก

(๓.๑) ประสานงานล่วงหน้ากับหน่วยงานที่เป็นเจ้าของสถานที่ปลอดภัยสำหรับการอพยพในการจัด พื้นที่ที่เหมาะสมกับจำนวนประชาชนที่จะอพยพเข้ามา หากเนื้อที่ไม่เพียงพอจะต้องจัดหาสถานที่ปลอดภัยแห่งอื่นไว้ รองรับ โดยศึกษาจากฐานข้อมูลประชากรในชุมชนหรือหมู่บ้านเป้าหมาย

(๓.๒) จัดเตรียมสถานที่ให้มีระบบสาธารณสุขปโภคพื้นฐานให้แก่ ผู้อพยพตามมาตรฐานขั้นต่ำ

(๓.๓) จัดแบ่งพื้นที่ให้เป็นสัดส่วนของแต่ละครอบครัวหรือของแต่ละชุมชนให้เป็นระเบียบ เพื่อให้ เกิดความสะดวกแก่การสื่อสาร การสงเคราะห์ และการเก็บข้อมูล

(๓.๔) จัดระเบียบเวรยามโดยอาจประสานงานขอกำลังจากเจ้าหน้าที่ตำรวจในพื้นที่หรือใช้กำลัง จากหน่วยอาสาสมัครป้องกันภัยฝ่ายพลเรือนหรือจัดหาอาสาสมัครจากประชาชนผู้อพยพ เพื่ออำนวยความสะดวกและ ความปลอดภัยแก่ผู้อพยพ

(๔) การดูแลความปลอดภัยบ้านเรือนของผู้อพยพ

ศูนย์พักพิงชั่วคราวควรประสานงานกับเจ้าหน้าที่ตำรวจในพื้นที่เพื่อจัดกำลังสายตรวจไปดูแล บ้านเรือนของผู้อพยพเป็นระยะๆ หากกำลังเจ้าหน้าที่ตำรวจไม่เพียงพอศูนย์พักพิงชั่วคราวอาจขอรับกำลังสนับสนุนจาก หน่วยอาสาสมัครป้องกันภัยฝ่ายพลเรือนหรือจัดหาอาสาสมัครจากประชาชนผู้อพยพ แต่สิ่งสำคัญที่สุดคือข้อมูล สถานการณ์ภัยพิบัติที่เป็นปัจจุบัน ภายหลังจากเสร็จภารกิจควรนำข้อมูลกลับมารายงานหัวหน้าศูนย์พักพิงชั่วคราว เพื่อ แจ้งข้อมูล/ข่าวสารแก่ผู้อพยพโดยเร็ว จะทำให้ผู้อพยพหมดความกังวลในความปลอดภัยในทรัพย์สินของตน

(๕) การอำนวยความสะดวกแก่ผู้อพยพ

ดูแลด้านความสะอาดให้ถูกสุขลักษณะ จัดให้มีระบบสาธารณสุขปโภคพื้นฐาน เช่น น้ำบริโภค น้ำอุปโภค กระแสไฟฟ้า ให้เพียงพอกับความต้องการ จัดสัดส่วนพื้นที่รักษาพยาบาล พื้นที่ซักล้าง พื้นที่ตากผ้า พื้นที่ออกกำลังกาย พื้นที่สนทนาการ พื้นที่ประกอบศาสนกิจให้สอดคล้องกับจำนวนผู้อพยพ และการจัดระบบรับของบริจาค โดยจัดให้มี สถานีรับบริจาค สรรวจความต้องการรับของบริจาค ตามลำดับความสำคัญสำหรับ แต่ละครอบครัว หรือแต่ละกลุ่ม เมื่อมีของบริจาคมาถึงให้พยายามกระจายแก่ผู้อพยพตามความต้องการอย่างทั่วถึงและเป็นธรรม

(๖) การแจ้งความเคลื่อนไหวของสถานการณ์

ศูนย์พักพิงชั่วคราวควรติดตามความเคลื่อนไหวของสถานการณ์อย่างใกล้ชิดและต่อเนื่องจากทางสื่อทุกทางและหน่วยงานที่เกี่ยวข้อง แล้วนำข้อมูลข่าวสารดังกล่าวมาแจ้งแก่ผู้อพยพทุกระยะ เพื่อให้ ผู้อพยพผ่อนคลายความวิตกกังวล และเมื่อมีข่าวสารยืนยันอย่างชัดเจนจากผู้บังคับบัญชาถึงการยกเลิกสถานการณ์ให้รับแจ้งผู้อพยพเตรียมพร้อมในการอพยพกลับสู่ที่ตั้งต่อไป

กำหนดให้กองสวัสดิการและสังคมหรือกองสาธารณสุขและสิ่งแวดล้อม (กรณีเทศบาล) หรือส่วนสาธารณสุขและสิ่งแวดล้อม (กรณีองค์การบริหารส่วนตำบล) เป็นหน่วยรับผิดชอบหลักในการบริหารศูนย์พักพิงชั่วคราวและประสานงานที่เกี่ยวข้องในการสนับสนุนยานพาหนะ เครื่องมืออุปกรณ์ ระบบสื่อสาร ระบบสาธารณสุขปโภค รวมทั้งประสานงานกับกองอำนาจการป้องกันและบรรเทาสาธารณภัยอำเภอ และจังหวัด เพื่อประสานการปฏิบัติในการจัดการศูนย์พักพิงชั่วคราว

๕.๓ การปิดศูนย์พักพิงชั่วคราว

เมื่อสถานการณ์ภัยยุติ และผู้อพยพสามารถอพยพกลับไปยังที่อยู่อาศัยเดิมหรือที่อยู่อาศัยใหม่ให้ดำเนินการ

(๑) จัดให้มีการแจ้งการปิดศูนย์พักพิงชั่วคราวให้ผู้อพยพทราบล่วงหน้า พร้อมจัดทำทะเบียนผู้อพยพกลับอย่างเป็นระบบ

(๒) ประสานการเตรียมความพร้อมอพยพกลับตามแผนการส่งกลับ

(๓) ให้มีแจ้งประกาศปิดศูนย์พักพิงชั่วคราวอย่างเป็นทางการ พร้อมทั้งรายงานให้ ศูนย์บัญชาการเหตุการณ์ที่รับผิดชอบทราบ

ทั้งนี้ ในทุกระยะการดำเนินการให้รายงานข้อมูลให้ผู้บัญชาการเหตุการณ์ทราบเป็นระยะ เพื่อเป็นข้อมูลในการบริหารจัดการเหตุการณ์ จนกว่าเหตุการณ์จะยุติ

ให้ องค์การบริหารส่วนตำบลทุ่งบุหลัง เป็นหน่วยรับผิดชอบหลัก ในการจัดทำคู่มือการบริหารศูนย์พักพิงชั่วคราว โดยขอความร่วมมือจากสำนักงานพัฒนาสังคมและความมั่นคงของมนุษย์จังหวัดในการให้คำแนะนำในการจัดทำคู่มือการบริหารศูนย์พักพิงชั่วคราวให้เป็นไปตามมาตรฐาน

บทที่ ๖
การปฏิบัติหลังเกิดภัย
ยุทธศาสตร์ที่ ๓: การเพิ่มประสิทธิภาพการฟื้นฟูอย่างยั่งยืน

หลังจากภาวะฉุกเฉินจากสาธารณภัยได้บรรเทาหรือได้ผ่านพ้นไปแล้ว จะเข้าสู่การจัดการสาธารณภัย ในระยะฟื้นฟู โดยใช้กระบวนการฟื้นฟูสภาพ (Rehabilitation) และซ่อมสร้าง (Reconstruction) ซึ่งเป็นการดำเนินการ เพื่อปรับสภาพระบบสาธารณูปโภค การดำรงชีวิต และสภาวะวิถีความเป็นอยู่ของชุมชนที่ประสบภัย ให้กลับสู่สภาวะปกติ หรือพัฒนาให้ดีขึ้นกว่าเดิมตามความเหมาะสม โดยแบ่งระยะเวลาในการดำเนินการออกเป็น ๓ ระยะ ได้แก่

๑) ระยะสั้น เป็นการดำเนินการต่อเนื่องจากการค้นหาและการบรรเทาหรือการช่วยเหลือในภาวะฉุกเฉินได้ผ่านพ้นไปแล้ว เป็นการให้ความช่วยเหลือเพื่อยกระดับวิถีชีวิต และเพื่อตอบสนองความต้องการของผู้ที่ได้รับผลกระทบ รวมถึงการจัดมาตรการรักษาความปลอดภัยไม่ให้เกิดอันตรายหรือสาธารณภัยซ้ำขึ้นอีกการประเมินความเสียหายขั้นพื้นฐาน การจัดการที่พิกอาศัยชั่วคราว และการให้บริการสาธารณะ

๒) ระยะกลาง เป็นการดำเนินการประสานและสนับสนุนชุมชนที่ประสบภัยให้อยู่ในพื้นที่ปลอดภัย ฟื้นฟูหรือสร้างสิ่งอำนวยความสะดวกในการดำรงชีวิตขึ้นใหม่ การฟื้นฟูเศรษฐกิจและสิ่งแวดล้อม รวมทั้งสภาพจิตใจ ร่างกาย และสังคมของผู้ประสบภัย

๓) ระยะยาว เป็นการดำเนินการต่อเนื่องจากระยะกลาง เช่น การซ่อมสร้างโครงสร้างพื้นฐานต่าง ๆ เป็นต้น ซึ่งอาจจะใช้ระยะเวลาในการดำเนินการยาวนาน นับจากเกิดสาธารณภัยไปจนกว่าสถานการณ์จะกลับเข้าสู่สภาวะปกติ และดีกว่าหรือปลอดภัยกว่าเดิม

๖.๑ แนวคิดในการฟื้นฟู

๖.๑.๑ แนวคิดการพัฒนาให้ดีกว่าและปลอดภัยกว่าเดิม (Build Back Better and Safer)

การจัดการความเสี่ยงจากสาธารณภัยที่เป็นมาตรฐานได้นำแนวคิด “การพัฒนาให้ดีกว่าและปลอดภัยกว่าเดิม (Build Back Better and Safer)” มาประยุกต์ใช้ในการดำเนินการต่าง ๆ มุ่งให้ความสำคัญกับการลดความเสี่ยงเดิมที่มีอยู่และป้องกันความเสี่ยงใหม่ไม่ให้เกิดขึ้น เพื่อมุ่งสู่การเป็นชุมชนหรือสังคมที่มีความพร้อมรับและฟื้นกลับเร็วต่อสาธารณภัยอย่างยั่งยืน (Resilience) ประกอบด้วย แนวทางมาตรการต่าง ๆ ทางด้านการฟื้นฟู ได้แก่

๑) การช่วยเหลือผู้ประสบภัยให้สามารถช่วยเหลือตนเองได้ เพื่อให้การดำรงชีวิตกลับเข้าสู่สภาวะปกติ โดยไม่จำเป็นต้องพึ่งพิงความช่วยเหลือจากภายนอกแต่เพียงอย่างเดียว

๒) ผู้ประสบภัยมีส่วนร่วมในกระบวนการตัดสินใจ เพื่อให้เกิดการยอมรับและมีส่วนร่วมในขั้นตอนต่าง ๆ ที่ดำเนินการ

๓) การพิจารณาประเด็นความเสี่ยงจากสาธารณภัยในการดำเนินการฟื้นคืนสภาพ และการสร้างใหม่เสมอ โดยมุ่งเน้นการลดความเสี่ยงเดิมที่มีอยู่และป้องกันความเสี่ยงใหม่ไม่ให้เกิดขึ้น

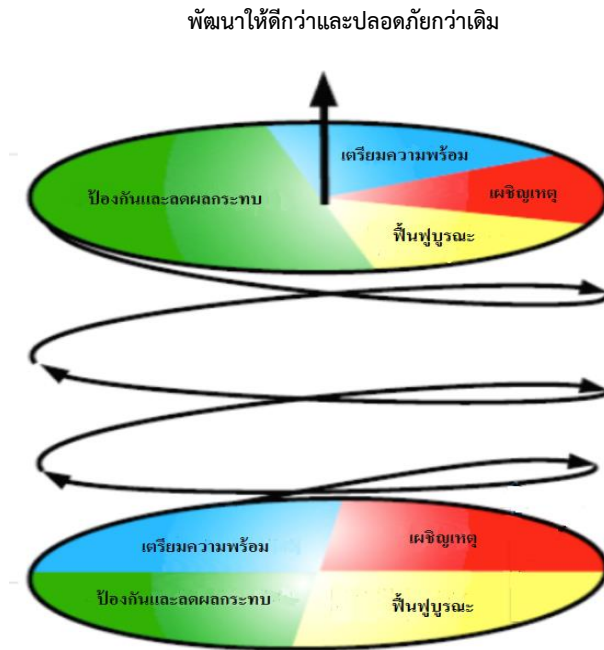
๔) การดำเนินการซ่อมสร้างให้เร็วขึ้นเท่าที่สามารถทำได้เพื่อลดผลกระทบที่จะเกิดตามมา โดยเฉพาะทางด้านการดำรงชีวิต (Building Back Faster)

๕) การสร้างใหม่ให้มีความมั่นคงแข็งแรงกว่าเดิม (Building Back Stronger) เพื่อให้สามารถทนต่อสาธารณภัยในอนาคตได้ยาวนานขึ้น

๖) การให้ความสำคัญกับการซ่อมสร้างแก่กลุ่มเสี่ยงที่มีโอกาสได้รับผลกระทบจากสาธารณภัยมากที่สุด (Building Back Inclusively) และ

๗) การปรับวิถีชีวิตที่ไม่คุ้นเคยให้เป็นสิ่งปกติใหม่ (New Normal) ในการรับมือสาธารณภัยรูปแบบใหม่ที่อาจเกิดขึ้นในอนาคต ทั้งนี้ หากรัฐสามารถดำเนินการฟื้นฟูได้ตามแนวทางดังกล่าวแล้ว จะส่งผลต่อการใช้งบประมาณในการลงทุนด้านการฟื้นฟูที่มีประสิทธิภาพและคุ้มค่าอย่างแท้จริง

อย่างไรก็ตาม การฟื้นฟูที่ดีกว่าและปลอดภัยกว่าเดิม โดยเฉพาะในกระบวนการฟื้นฟูสภาพ และการซ่อมสร้างเป็นการดำเนินการที่ต้องใช้ระยะเวลาในการดำเนินการยาวนาน และมักจะถูกกำหนดไว้เป็นส่วนหนึ่งในแผนพัฒนาประเทศ ซึ่งถือเป็นมาตรการทางด้านการลดความเสี่ยงจากสาธารณภัยที่รัฐจะต้องให้ความสำคัญในการดำเนินการเป็นลำดับต้น ๆ เพื่อสร้างความพร้อมรับและฟื้นกลับเร็วให้แก่ประเทศ ดังแผนภาพที่ ๖-๑



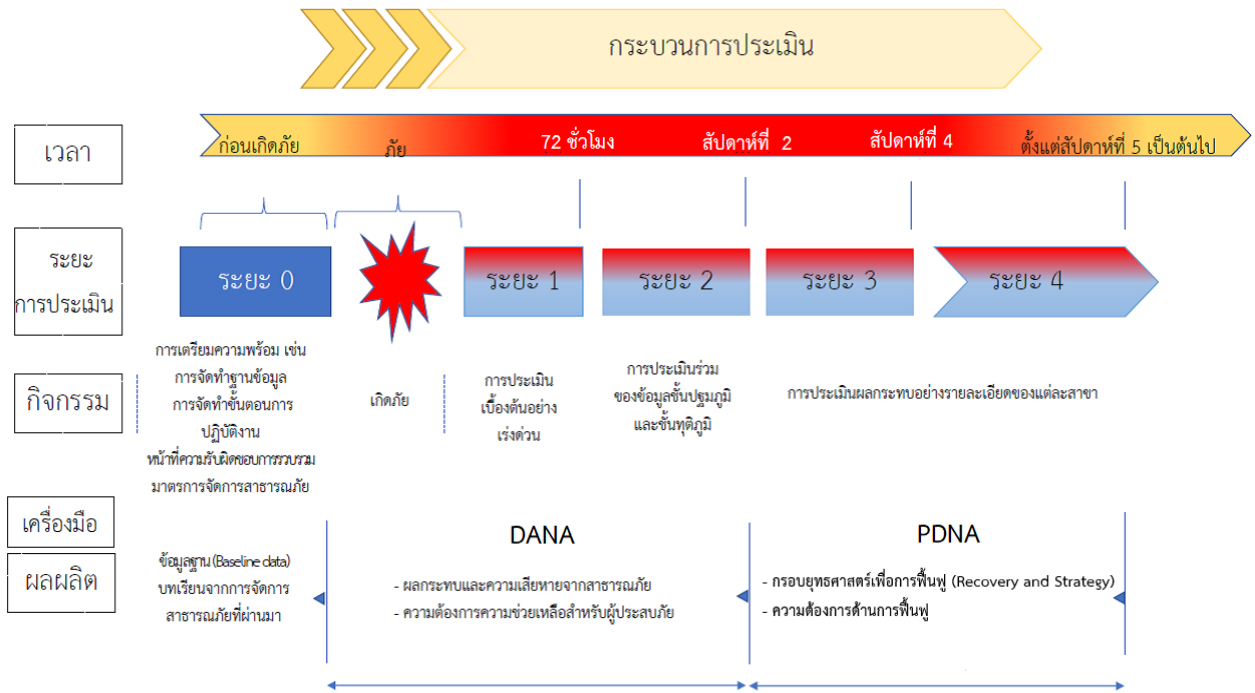
แผนภาพที่ 6-1 วงจรการจัดการสาธารณภัยสู่การพัฒนาให้ดีกว่าและปลอดภัยกว่าเดิม

๖.๑.๒ เครื่องมือในการขับเคลื่อนการพัฒนาให้ดีกว่าและปลอดภัยกว่าเดิม

การประเมินเป็นกิจกรรมสำคัญที่กำหนดไว้ในการปฏิบัติงานด้านการให้ความช่วยเหลือด้านมนุษยธรรม เพื่อให้ได้ข้อมูลความต้องการความช่วยเหลือของผู้ประสบภัยที่สามารถนำมาวิเคราะห์ ประมวลผลและนำไปประกอบในการดำเนินมาตรการความช่วยเหลือต่าง ๆ ตามความจำเป็นและเหมาะสม โดยกระบวนการประเมินตามหลักสากล แบ่งเป็น ๒ ระยะ ได้แก่ ๑) ก่อนเกิดภัย หรือระยะ ๐ ในช่วงนี้จะเป็นการเตรียมพร้อมการประเมินและการวางแผนในการรวบรวมข้อมูลก่อนเกิดภัย ๒) หลังเกิดภัย ประกอบด้วย ระยะที่ ๑ - ระยะที่ ๔ โดยใน

ระยะที่ ๑ เป็นการประเมินเพื่อวิเคราะห์ผลกระทบเบื้องต้น (Initial Assessment) ภายใน ๓ วันแรก โดยใช้ข้อมูลทุติยภูมิเป็นส่วนใหญ่

ระยะที่ ๒ เป็นการประเมินอย่างรวดเร็ว (Rapid Assessment) ต่อจากระยะที่ ๑ เรื่อยไปประมาณ ๒ สัปดาห์ เพื่อวิเคราะห์ผลกระทบและดำเนินการให้ความช่วยเหลือบรรเทาทุกข์อย่างเร่งด่วน ซึ่งในระยะที่ ๑ - ระยะที่ ๒ นี้ จะใช้แนวทางการประเมินความเสียหายและความต้องการความช่วยเหลือ (Damage and Need Assessment : DANA) เป็นเครื่องมือในการประเมิน ทั้งนี้จะมีการเก็บรวบรวมข้อมูลปฐมภูมิเพิ่มเติมโดยการสำรวจภาคสนาม หลังจากนั้น ในระยะที่ ๓ - ระยะที่ ๔ เป็นการประเมินแบบเชิงลึก (In-depth Assessment) ต่อเนื่องมาจากระยะที่ ๒ ในรายละเอียดของแต่ละสาขาหรือภาคส่วนที่ได้รับผลกระทบ เพื่อนำข้อมูลการประเมินที่ได้ไปสู่กระบวนการวางแผนฟื้นฟูต่อไป โดยจะใช้แนวทางการประเมินความต้องการหลังเกิดสาธารณภัย (Post-Disaster Need Assessment : PDNA) เป็นเครื่องมือในการประเมินดังแสดงในแผนภาพที่ ๖-๒



ดัดแปลงจาก : UNDAC Field Handbook. (๒๐๑๓). ๖th Edition.

แผนภาพที่ ๖-๒ กระบวนการประเมินเพื่อการปฏิบัติงานด้านการให้ความช่วยเหลือด้านมนุษยธรรม

๖.๒ เป้าประสงค์

๖.๒.๑ เพื่อฟื้นฟูให้ผู้ประสบภัยได้รับการสงเคราะห์ช่วยเหลืออย่างรวดเร็ว ท่วงถึง ต่อเนื่อง เป็นธรรม สอดรับกับความจำเป็นในการให้ความช่วยเหลือ และสามารถกลับไปดำรงชีวิตได้ตามปกติ

๖.๒.๒ เพื่อให้พื้นที่ประสบภัยได้รับการฟื้นฟูให้กลับคืนสู่สภาวะปกติหรือให้ดีกว่าและปลอดภัยกว่าเดิม

๖.๓ กลยุทธ์การเพิ่มประสิทธิภาพการฟื้นฟูอย่างยั่งยืน

กลยุทธ์ที่ 1 พัฒนาระบบการประเมินความต้องการหลังเกิดสาธารณภัย (Post - Disaster Needs Assessment : PDNA)

การประเมินความต้องการหลังเกิดสาธารณภัย (Post-Disaster Needs Assessment : PDNA) เป็นเครื่องมือที่เก็บรวบรวมข้อมูลในรายละเอียดของแต่ละภาคส่วนที่เกี่ยวข้อง เพื่อนำไปวิเคราะห์ ประมวลผล และวางแผนในการดำเนินมาตรการต่าง ๆ เพื่อฟื้นฟูอย่างยั่งยืนตามความจำเป็น โดยใช้ข้อมูลความเสียหาย ความสูญเสีย ผลกระทบ และความต้องการในการฟื้นฟู

(๑) แนวทางปฏิบัติในการจัดทำมาตรฐานแบบประเมินความต้องการหลังเกิดสาธารณภัย (PDNA) เพื่อใช้เป็นกรอบการประเมินความต้องการของภาคส่วนที่เกี่ยวข้อง ดังนี้

กองอำนวยการป้องกันและบรรเทาสาธารณภัย องค์การบริหารส่วนตำบลทุ่งบุหลัง สํารวจความต้องการของผู้ประสบภัยและความเสียหายเบื้องต้นภายในพื้นที่ประสบภัยจนถึงระดับครัวเรือน โดยวิเคราะห์ผลกระทบจากความเสียหายที่เกิดขึ้นจากสาธารณภัยเพื่อประเมินและวิเคราะห์ความสามารถของผู้ประสบภัยในการตอบโต้สถานการณ์ฉุกเฉินด้วยตนเอง ความต้องการความช่วยเหลือเพิ่มเติมจากหน่วยงานภายนอก เช่น ความช่วยเหลือด้านอาหาร น้ำดื่ม การรักษาพยาบาล สุขอนามัยและการกำจัดสิ่งปฏิกูล เป็นต้น รวมทั้งจัดทำฐานข้อมูล การสำรวจความเสียหาย เพื่อเป็นข้อมูลในการฟื้นฟูและกำหนดกรอบแนวทางในการสร้างคืนใหม่ได้อย่างเหมาะสมและมีประสิทธิภาพ โดยมีหลักการปฏิบัติ ดังนี้

(๑.๑) ชุมชน/หมู่บ้าน สํารวจความเสียหายระบบสาธารณูปโภคและสิ่งสาธารณประโยชน์ต่างๆ จนถึงระดับครัวเรือน รวมทั้งจัดทำฐานข้อมูลการสำรวจความเสียหาย เพื่อเป็นข้อมูลในการฟื้นฟูและกำหนดกรอบแนวทางในการสร้างคืนใหม่ได้อย่างเหมาะสมและมีประสิทธิภาพ

(๑.๒) องค์การบริหารส่วนตำบลทุ่งบุหลัง สํารวจประเมินความจำเป็นในการฟื้นฟูภายหลังการเกิดสาธารณภัย ดังนี้

(๑) ข้อมูลพื้นฐานด้านชุมชน เช่น ประชากร เศรษฐกิจ สังคม และวัฒนธรรม

(๒) ข้อมูลด้านความเสียหายจากสาธารณภัย การจัดการในภาวะฉุกเฉินการช่วยเหลือจากภายนอก

(๓) ข้อมูลการวิเคราะห์ความสามารถในการเผชิญเหตุของชุมชน ความอ่อนแอหรือความล่อแหลมต่อสาธารณภัยที่เกิดขึ้น

(๑.๓) สํารวจและประเมินความจำเป็นในการฟื้นฟูภายหลังเหตุการณ์สาธารณภัยควรสํารวจข้อมูลดังต่อไปนี้

(๑) ข้อมูลการฟื้นฟูผู้ประสบภัย เช่น ด้านอาหาร การเงิน สิ่งของเครื่องใช้ ที่พักพิง สุขภาพ สุขภิบาล และสิ่งแวดล้อมการประกอบอาชีพ และองค์ความรู้ (การช่วยเหลือยามฉุกเฉิน สุขภิบาล ฯลฯ) โดยให้คำนึงถึงการฟื้นฟูกลุ่มเปราะบาง (กลุ่มเด็ก สตรีมีครรภ์ คนชรา ผู้ป่วย และผู้พิการ) ที่ได้รับผลกระทบจากสาธารณภัยเป็นพิเศษ

(๒) ข้อมูลการฟื้นฟูพื้นที่ประสบภัย เช่น ที่อยู่อาศัย สถานศึกษา โรงพยาบาล สิ่งก่อสร้างต่างๆ การชลประทาน การขนส่ง การสื่อสาร อุตสาหกรรม ระบบสุขภาพ เป็นต้น

(๑.๔) กองอำนวยการป้องกันและบรรเทาสาธารณภัย องค์การบริหารส่วนตำบลทุ่งบุหลัง จัดตั้งคณะทำงานประสานกับชุมชน/หมู่บ้าน ให้ตรวจสอบรายละเอียดความเสียหาย การให้ความช่วยเหลือ และความต้องการเบื้องต้นของผู้ประสบภัยโดยเร็ว

(๑.๕) ดำเนินการฟื้นฟูโครงสร้างพื้นฐานที่เสียหายในเบื้องต้น โดยงบประมาณที่อยู่ในความรับผิดชอบกรณีที่เกินขีดความสามารถให้ขอรับการสนับสนุนจากบกลางขององค์กรปกครองส่วนท้องถิ่น หรือบอื่น ๆ ที่เกี่ยวข้อง

(๑.๖) รายงานสรุปการประเมินความเสียหายและแนวทางการฟื้นฟูไปยังกองอำนวยการป้องกันและบรรเทาสาธารณภัยอำเภอและจังหวัด เพื่อขอรับการสนับสนุนในการฟื้นฟู ซ่อมแซม และบูรณะโครงสร้างพื้นฐานที่ได้รับ ความเสียหาย (คณะกรรมการให้ความช่วยเหลือผู้ประสบภัยพิบัติอำเภอ (ก.ช.ภ.อ.) และคณะกรรมการให้ความช่วยเหลือผู้ประสบภัยพิบัติจังหวัด (ก.ช.ภ.จ.))

การประเมินความเสียหายและความต้องการความช่วยเหลือ จะต้องมีความเชื่อมโยงกับการตอบสนองความต้องการของผู้ที่ได้รับผลกระทบตามหลักมาตรฐาน โดยคำนึงถึงปัจจัยด้านต่างๆ เช่น อายุ เพศ เชื้อชาติ ศาสนา สตรีมีครรภ์ และผู้พิการ เพื่อประกอบการพิจารณา

(ทั้งนี้ ในการประเมินความต้องการหลังเกิดสาธารณภัยใช้แบบประเมินตามภาคผนวก ค และ ภาคผนวก ต)

(๒) แนวทางปฏิบัติในการจัดตั้งระบบและกลไกในการประเมินความต้องการหลังเกิดสาธารณภัย (PDNA)

ให้ กองอำนวยการป้องกันและบรรเทาสาธารณภัย องค์การบริหารส่วนตำบลทุ่งบุหลัง จัดให้มีทีมประเมิน PDNA ในทุกภาคส่วนที่เกี่ยวข้องกับการประเมิน โดยมีขั้นตอนการปฏิบัติ (SOP) และคู่มือเพื่อใช้เป็นกรอบแนวทางในการปฏิบัติการประเมินความต้องการหลังเกิดสาธารณภัยแบบบูรณาการที่มีประสิทธิภาพ

กลยุทธ์ที่ 2 พัฒนาแนวทางการบริหารจัดการด้านการฟื้นฟู**(๑) แนวทางปฏิบัติในการฟื้นฟูด้านต่างๆ**

กองอำนวยการป้องกันและบรรเทาสาธารณภัย องค์การบริหารส่วนตำบลทุ่งบุหลัง จัดทำแผนฟื้นฟูทั้งในระยะสั้น ระยะกลาง และระยะยาว โดยดำเนินการตามหลักการ ดังนี้

(๑.๑) การฟื้นฟูระยะสั้น

เป็นการดำเนินการต่อเนื่องจากการค้นหา การบรรเทา และการช่วยเหลือได้ยุติลง เพื่อสนองความต้องการที่จำเป็นของผู้ประสบภัย ธุรกิจ ชุมชนที่ได้รับผลกระทบจากสาธารณภัยในระยะเร่งด่วนหรือระยะสั้น รวมถึงการจัดมาตรการด้านการรักษาความปลอดภัยไม่ให้เกิดอันตรายหรือสาธารณภัย ซ้ำขึ้นอีก การประเมินความเสียหายของโครงสร้างพื้นฐาน การจัดเตรียมที่พักอาศัยชั่วคราว และการให้บริการสาธารณะ โดยมีแนวทางปฏิบัติ ดังนี้

(๑.๑.๑) การสงเคราะห์และช่วยเหลือผู้ประสบภัยในเบื้องต้น

เป็นการฟื้นฟูด้านสมรรถภาพทางกายให้แก่ผู้ประสบภัย เช่น การตรวจรักษา ป้องกันควบคุมโรค และการฟื้นฟูความแข็งแรงทางร่างกาย เป็นต้น รวมถึงการฟื้นฟูด้านสภาพจิตใจและจิตสังคมของผู้ได้รับผลกระทบ ตลอดจนการกระตุ้นและช่วยเหลือให้เกิดการปรับตัวให้เข้ากับการเปลี่ยนแปลงตามความจำเป็น โดยให้โรงพยาบาลส่งเสริมสุขภาพประจำตำบลทุ่งบุหลัง เป็นหน่วยงายหลัก โดยดำเนินการ ดังนี้

(๑) การช่วยเหลือและสงเคราะห์ผู้ประสบภัย

- แจกให้ชุมชน/หมู่บ้าน สำนวนตรวจสอบข้อมูลผู้ประสบภัยและความเสียหาย เพื่อให้ความช่วยเหลือต่างๆ ตรงกับข้อเท็จจริงตลอดจนส่งผู้ประสบภัยกลับภูมิลำเนา

- ให้มีการประสานงานระหว่างหน่วยงานของรัฐ และองค์กรภาคเอกชนในการสงเคราะห์ผู้ประสบภัยให้เป็นไปอย่างมีระบบ รวดเร็ว ทันท่วงที และหลีกเลี่ยงความซ้ำซ้อนในการสงเคราะห์ผู้ประสบภัย

- ให้ชุมชน/หมู่บ้าน จัดทำบัญชีรายชื่อผู้ประสบภัยและทรัพย์สินที่เสียหายไว้เป็นหลักฐานเพื่อการสงเคราะห์ผู้ประสบภัย พร้อมทั้งออกหนังสือรับรองให้ผู้ประสบภัยไว้เป็นหลักฐานในการรับการสงเคราะห์และฟื้นฟู

- จัดให้มีการรักษาพยาบาลแก่ผู้ประสบภัยอย่างต่อเนื่องจนกว่าจะหายกลับมาดำรงชีวิตได้ตามปกติ รวมทั้งจัดการที่พักอาศัยชั่วคราว และระบบสุขภาพแก่ผู้ประสบภัย ในกรณีที่ต้องอพยพจากพื้นที่อันตราย

- ให้การสงเคราะห์แก่ครอบครัวของผู้ที่ประสบภัยอย่างต่อเนื่อง โดยเฉพาะ ในกรณีที่ผู้เป็นหัวหน้าครอบครัวประสบภัยจนเสียชีวิตหรือไม่สามารถประกอบอาชีพต่อไปได้ โดยการให้ทุนการศึกษาแก่บุตรของผู้ประสบภัยจนจบการศึกษาภาคบังคับ และโดยการจัดหาอาชีพให้แก่บุคคลในครอบครัว

- เลี้ยงดูผู้ประสบภัยที่ไม่สามารถช่วยเหลือตัวเองได้ในระยะแรก เช่น ดูแลเด็กกำพร้า นักเรียน นักศึกษา คนพิการ และผู้สูงอายุที่ประสบภัย

(๑.๑.๒) การป้องกัน ฝ้าระวัง และควบคุมโรคระบาด ทั้งคนและสัตว์

(๑.๑.๓) ประชาสัมพันธ์เพื่อเสริมสร้างขวัญและกำลังใจของประชาชนให้คืนสู่สภาพปกติ

โดยเร็ว

(๑.๑.๔) รายงานข่าวและประชาสัมพันธ์ข่าวสารต่อสาธารณชนให้ทราบสถานการณ์เป็น

ระยะๆ

(๑.๑.๒) การฟื้นฟูพื้นที่ประสบภัย

เป็นการบูรณะที่อยู่อาศัย โครงสร้างพื้นฐานต่างๆ ที่ได้รับความเสียหายจากเหตุการณ์สาธารณภัยให้กลับสู่สภาพที่สามารถใช้งานได้ ทั้งนี้ ควรให้ความสำคัญกับการฟื้นฟูทรัพยากรธรรมชาติและสิ่งแวดล้อม ด้วยตามความเหมาะสมกับสถานการณ์และการใช้งาน หากการบูรณะโครงสร้างและสิ่งก่อสร้างหรือการฟื้นฟูทรัพยากรธรรมชาติและสิ่งแวดล้อมที่ต้องฟื้นฟูให้ดีกว่าเดิม อาจต้องใช้เวลาและงบประมาณในการฟื้นฟู ควรกำหนดแผนงานไว้ในการฟื้นฟูระยะยาวต่อไป และการฟื้นฟูพื้นที่ประสบภัยในระยะเริ่มต้นให้ปฏิบัติ ดังนี้

(๑) ทำความสะอาดบ้านเรือน ชุมชน และสิ่งสาธารณประโยชน์ ในพื้นที่ประสบภัย และขนย้ายขยะมูลฝอย

(๒) ให้ องค์การบริหารส่วนตำบลทุ่งบุหลัง ที่เกิดเหตุ ดำเนินการฟื้นฟูพื้นที่ประสบภัย ปรับสภาพภูมิทัศน์ และแก้ไขปัญหาสิ่งแวดล้อมและมลภาวะเป็นพิษ

(๓) กรณีที่เกินขีดความสามารถของ องค์การบริหารส่วนตำบลทุ่งบุหลัง ให้หน่วยงานที่รับผิดชอบโครงสร้างพื้นฐานนั้นๆ ดำเนินการฟื้นฟู ซ่อมแซม และบูรณะโครงการที่ได้รับความเสียหาย ดังนี้

- ทางหลวงแผ่นดินและเส้นทางคมนาคม
- ดำเนินการโดยแขวงทางหลวง.....-..... และแขวงทางหลวง

ชนบท.....

- ระบบไฟฟ้า ดำเนินการโดยการไฟฟ้าส่วนภูมิภาคจังหวัดสตูล และการไฟฟ้าฝ่ายผลิต

แห่งประเทศไทย

- ระบบประปา
- ดำเนินการโดยการประปาส่วนภูมิภาคจังหวัด.....-.....

(๔) ให้รื้อถอนซากปรักหักพัง และซ่อมแซมสิ่งสาธารณูปโภค โครงสร้างพื้นฐาน และอาคารบ้านเรือนของผู้ประสบภัย เพื่อให้สามารถประกอบอาชีพได้ต่อไป

(๕) ซ่อมแซมสถานที่ราชการ โรงเรียน สถานศึกษา วัด โบราณสถาน สถานที่ราชการ สถานที่ท่องเที่ยว และสิ่งสาธารณูปโภคต่างๆ ให้กลับมาใช้งานได้ดังเดิม

(๖) พื้นที่ประสบภัย เช่น การเก็บซากปรักหักพัง การตรวจสอบความแข็งแรง ของอาคารเบื้องต้น การออกแบบวางผังเมือง การจัดหาแหล่งน้ำอุปโภคบริโภค การจัดทำภูมิทัศน์ ดำเนินการโดยสำนักงานโยธาธิการและผังเมืองจังหวัด..... สำนักชลประทานที่.....โครงการชลประทานจังหวัด..... องค์การบริหารส่วนจังหวัด..... และหน่วยงานอื่นๆที่เกี่ยวข้อง

(๓) การฟื้นฟูระยะกลาง/ระยะยาว

(๓.๑) การฟื้นฟูระยะกลางเป็นการดำเนินการต่อเนื่องโดยการประสาน และสนับสนุนชุมชนที่ประสบภัย ฟื้นฟู หรือสร้างสิ่งอำนวยความสะดวกในการดำรงชีวิตขึ้นใหม่ การฟื้นฟูเศรษฐกิจและสิ่งแวดล้อม รวมทั้งสภาพร่างกาย จิตใจ และสังคมของผู้ประสบภัย โดยให้ปฏิบัติ ดังนี้

- การฟื้นฟูโครงสร้างพื้นฐานต่างๆ ที่จำเป็นต่อการดำรงชีวิต เช่น ประปา ไฟฟ้า ระบบโทรคมนาคม เป็นต้น

- การฟื้นฟูและเสริมสร้างความเข้มแข็งทางเศรษฐกิจ

ให้กองคลังของ องค์การบริหารส่วนตำบลทุ่งบุหลัง เป็นหน่วยหลักในการฟื้นฟูและเสริมสร้างความเข้มแข็งทางเศรษฐกิจ ทั้งนี้ ให้สามารถร่วมมือกับภาคเอกชน ได้แก่ หอการค้า สมาอุตสาหกรรม สมาคมท่องเที่ยว และหน่วยงานที่เกี่ยวข้องกับระบบเศรษฐกิจและการพาณิชย์ของ องค์การบริหารส่วนตำบลทุ่งบุหลัง

(๓.๒) สำหรับการฟื้นฟูระยะยาว เป็นการดำเนินการต่อเนื่องจากระยะกลาง ซึ่งอาจใช้เวลาหลายเดือนหรือหลายปีนับจากหลังเกิดสาธารณภัย โดยมุ่งเน้นการกลับสู่สภาวะปกติ หรือให้ดียิ่งขึ้นกว่าเดิม โดยหน่วยงาน..... (ชื่อหน่วยงานที่เกี่ยวข้อง) ทำการสำรวจและจัดทำแผนโครงการ เพื่อวางแผนการฟื้นฟูพื้นที่ที่เกิดภัย ให้สามารถรองรับสาธารณภัยที่จะเกิดขึ้นในอนาคตได้ดีกว่าและปลอดภัยกว่าเดิม โดยมีแนวทางปฏิบัติ ดังนี้

- ให้ องค์การบริหารส่วนตำบลทุ่งบุหลัง เป็นหน่วยหลักในการวางแผนและดำเนินกิจกรรมฟื้นฟูชุมชนร่วมกับหน่วยงานที่เกี่ยวข้องได้อย่างมีประสิทธิภาพ โดยอาศัยการมีส่วนร่วมกับชุมชน เพื่อให้มีความพร้อมรับมือและฟื้นกลับอย่างรวดเร็ว เป็นการดำเนินงานฟื้นฟูที่ต่อเนื่องจากการบรรเทาภัยที่เกิดขึ้น การให้ความช่วยเหลือทางวิชาการในการวางแผนฟื้นฟู การระบุและติดตามการแก้ไขความขัดแย้งและการลดความแตกต่าง การประยุกต์ใช้หลักการพัฒนาอย่างยั่งยืนในการวางแผน และการกำหนดการประสาน ความต้องการที่ยังไม่ได้รับการช่วยเหลือ

- ให้มีการบูรณะและการก่อสร้างที่อยู่อาศัยที่ถูกทำลายและได้รับ ความเสียหายใหม่หรือพัฒนาที่อยู่อาศัยถาวร เพื่อเป็นทางเลือกใหม่ในการแก้ไขปัญหาด้านที่อยู่อาศัยที่จะรองรับ โดยชุมชนมีส่วนร่วมในการเสริมสร้างความถาวรยั่งยืนและความต้านทานต่อสาธารณภัยของที่อยู่อาศัย ทั้งนี้ การฟื้นฟูที่อยู่อาศัยมุ่งที่จะแก้ไขปัญหาด้านที่อยู่อาศัยให้ผู้ประสบภัยหลังการเกิดสาธารณภัยเพื่อป้องกันและลดผลกระทบต่อสาธารณภัยที่จะเกิดขึ้นอีก

- ปกป้องทรัพยากรธรรมชาติและสิ่งแวดล้อมและทรัพย์สินทางประวัติศาสตร์ในการดำเนินงานต่อไปและฟื้นฟูที่เหมาะสม เพื่อที่จะสงวน อนุรักษ์ บูรณะและปฏิสังขรณ์ให้กลับคืนสู่สภาพเดิมหรือดีกว่าหรือปลอดภัยกว่าเดิม

กลยุทธ์ที่ 3 เสริมสร้างแนวทางการฟื้นฟูที่ดีกว่าและปลอดภัยกว่าเดิม (Build Back Better and Safer)

การฟื้นฟูให้ดีกว่าและปลอดภัยกว่าเดิม (Build Back Better and Safer) เป็นการนำมาตรการด้านการฟื้นฟูฟื้นฟูพื้นที่สภาพ และซ่อมสร้าง มาใช้เพื่อวางแผนในการลดความเสี่ยงที่มีอยู่เดิมและป้องกันไม่ให้ความเสี่ยงใหม่เกิดขึ้น และการปรับวิถีชีวิตที่ไม่คุ้นเคยให้เป็นสิ่งปกติใหม่ (New Normal) รวมถึงการนำผลการศึกษา วิจัย นวัตกรรม และเทคโนโลยีมาใช้สนับสนุนในการฟื้นฟูอย่างยั่งยืน ดังนี้

(๑) แนวทางปฏิบัติในการวางแผนและสนับสนุนการฟื้นฟูชุมชนและการพัฒนาศักยภาพ

จัดให้มีการวางแผนและดำเนินกิจกรรมฟื้นฟูอย่างมีประสิทธิภาพ โดยการมีส่วนร่วมกับชุมชนเพื่อให้มีความพร้อมรับมือและฟื้นกลับอย่างรวดเร็ว ซึ่งเป็นการดำเนินงานฟื้นฟูที่ต่อเนื่องจากการบรรเทาภัยที่เกิดขึ้น โดยจัดเวทีประชุมหารือเพื่อบูรณาการกระบวนการวางแผนการฟื้นฟูให้มีสาระสำคัญ เช่น ระบุขอบเขต ลักษณะสำคัญของ

ผลกระทบจากภัย การให้ความช่วยเหลือทางวิชาการในการวางแผนการฟื้นฟู การระบุ และติดตามการแก้ไขความขัดแย้ง และการลดความแตกต่าง รวมถึงการประยุกต์ใช้หลักการพัฒนาอย่างยั่งยืนในการวางแผน และการกำหนดการประสานความต้องการที่ยังไม่ได้รับการช่วยเหลือ

(๒) แนวทางปฏิบัติในการวางแผนและสนับสนุนการฟื้นฟูบริการด้านสุขภาพ และการบริการสังคม

เสริมสร้างความพร้อมที่จะรับมือ และการฟื้นฟูสู่สภาวะปกติได้อย่างรวดเร็วของท้องถิ่นในการบริการด้านสุขภาพ และการบริการด้านสังคมของบุคคลและชุมชนที่ประสบภัย ครอบคลุมถึงการสาธารณสุข สุขภาพจิต และการบริการทางการแพทย์

(๓) แนวทางปฏิบัติในการวางแผนและสนับสนุนการฟื้นฟูที่อยู่อาศัย

จัดให้มีการบูรณะ และการก่อสร้างที่อยู่อาศัยที่ถูกทำลายและได้รับความเสียหายใหม่หรือพัฒนาที่อยู่อาศัยถาวร เพื่อเป็นทางเลือกใหม่ในการแก้ไขปัญหาด้านที่อยู่อาศัยที่จะรองรับความต้องการของทั้งชุมชนได้อย่างมีประสิทธิภาพ โดยชุมชนมีส่วนร่วมในการเสริมสร้างความถาวรยั่งยืนและความต้านทานต่อสาธารณภัยของที่อยู่อาศัย ทั้งนี้ภารกิจสนับสนุนการฟื้นฟูที่อยู่อาศัยมุ่งที่จะแก้ไขปัญหาด้านที่อยู่อาศัยหลังการเกิดสาธารณภัยเพื่อป้องกันและลดผลกระทบต่อสาธารณภัยที่จะเกิดขึ้นอีก

(๔) แนวทางปฏิบัติในการวางแผนและสนับสนุนการฟื้นฟูระบบโครงสร้างพื้นฐาน

เพิ่มศักยภาพในการดำเนินงานฟื้นฟูระบบโครงสร้างพื้นฐานให้ลุล่วงเร็วขึ้น โดยจะเกี่ยวข้องกับหน่วยงานเครือข่ายทั้งภาครัฐและเอกชนที่มีความเชี่ยวชาญด้านวิศวกรรมบริการและประชาชนในภาคส่วนโครงสร้างพื้นฐานหลายภาคส่วน ซึ่งมีขอบเขตครอบคลุมโครงสร้างพื้นฐาน ส่วนหลักและส่วนย่อยดังต่อไปนี้: พลังงาน น้ำ เชื้อเพลิง การสื่อสาร ระบบการขนส่ง การเกษตร (การผลิตอาหารและการจัดส่ง) สถานที่ทำการของรัฐบาล สาธารณูปโภค การสุขภาพ วิศวกรรม การควบคุม และระบบอื่น ๆ ที่สนับสนุนโครงสร้างพื้นฐานทางกายภาพด้านการสื่อสาร รวมถึงสถานที่ทำการสำหรับการให้บริการ ได้แก่ ความปลอดภัยสาธารณะ การบริการฉุกเฉิน และสถานที่พักผอนหย่อนใจ เป็นต้น

(๕) แนวทางปฏิบัติในการวางแผนและสนับสนุนการฟื้นฟูทรัพยากรธรรมชาติและสิ่งแวดล้อม

ปกป้องทรัพยากรธรรมชาติและสิ่งแวดล้อม และทรัพย์สินทางประวัติศาสตร์ในการดำเนินงานตอบโต้และฟื้นฟูที่เหมาะสม เพื่อที่จะสงวน อนุรักษ์ บูรณะ และปฏิสังขรณ์ให้กลับคืนสู่สภาพเดิมหรือดีกว่าหรือปลอดภัยกว่าเดิมตามที่ชุมชนร้องขอการสนับสนุน โดยเป็นการกระตุ้นให้หน่วยงานที่มีหน้าที่รับผิดชอบในทุกระดับ รวมถึงหน่วยงานภาคเอกชนที่เป็นเครือข่ายให้การสนับสนุนแผนงานและภารกิจสำคัญตามแผนปฏิบัติการท้องถิ่นที่กำหนดวิธีการที่จะใช้ทรัพยากรและสมรรถนะเพื่อตอบสนองความต้องการของชุมชนได้ตรงและเพียงพอ

(๖) แนวทางปฏิบัติในการวางแผนและสนับสนุนการฟื้นฟูระบบเศรษฐกิจ

ส่งเสริมและสนับสนุนการพลิกฟื้นระบบเศรษฐกิจ รวมถึงด้านเกษตรกรรมคืนสู่สภาวะที่มั่นคงและพัฒนาโอกาสทางเศรษฐกิจ ซึ่งจะส่งผลให้ชุมชนเกิดความเข้มแข็งยั่งยืน และสามารถอยู่รอดในเชิงเศรษฐกิจได้ ทั้งนี้ สาธารณภัยไม่เพียงแต่สร้างความเสียหายต่อทรัพย์สินเท่านั้น แต่ยังเกิดความเสียหายให้กับตลาดสินค้าและบริการทั้งหมดอีกด้วย ดังนั้น ความรวดเร็วและประสิทธิผลในการพลิกฟื้นชุมชนให้สามารถพึ่งพาตนเอง และมีความสามารถในการอยู่รอดขึ้นอยู่กับการปรับตัวอย่างรวดเร็วให้เข้ากับสภาวะตลาดที่เปลี่ยนแปลง การเปิดดำเนินธุรกิจต่อเนื่อง และ/หรือ การสร้างธุรกิจใหม่ การดำเนินธุรกิจทำให้มีการจ้างคนงาน การจัดหาบริการให้และตอบสนอง ความต้องการของชุมชน รวมถึงการสร้างรายได้อีกครั้งซึ่งเป็นการช่วยเหลือชุมชน รวมถึงการสนับสนุน ทางการเงินในการฟื้นฟูด้านอื่นๆ ที่มีความจำเป็นต่อการเสริมสร้างความเข้มแข็งทางเศรษฐกิจ การดึงดูดการลงทุนจากภายนอก และบทบาทการมีส่วนร่วมของภาคเอกชนเป็นประเด็นสำคัญที่ไม่อาจมองข้ามได้ในฐานะที่เป็นรากฐานที่สำคัญสำหรับการฟื้นฟูเศรษฐกิจ

บทที่ ๗

ยุทธศาสตร์ที่ ๔ : การส่งเสริมการเป็นหุ้นส่วนระหว่างประเทศ
ในการจัดการความเสี่ยงจากสาธารณสุข

จากสถิติสาธารณสุขของโลกแสดงให้เห็นแนวโน้มการเกิดสาธารณสุขที่มีความรุนแรงและความถี่มากขึ้น ทั้งการเกิดสาธารณสุขรูปแบบเดิม และภัยคุกคามรูปแบบใหม่ ก่อให้เกิดความเสียหายแก่ชีวิตและทรัพย์สิน ทำให้การพัฒนาต่าง ๆ หยุดชะงัก ส่งผลกระทบต่อเศรษฐกิจและสังคมในระยะยาว ประชาคมโลก จึงตระหนักถึงความสำคัญในการยกระดับความร่วมมือในเชิงหุ้นส่วนทางยุทธศาสตร์ (Strategic Partnership) เพื่อดำเนินการไปสู่เป้าหมายร่วมกัน (Common Goals) ในการลดความเสี่ยงจากสาธารณสุข ในขณะที่เดียวกันประเทศไทยจำเป็นต้องสร้างความเป็นหุ้นส่วนการจัดการสาธารณสุขและประสานความร่วมมือระหว่างประเทศด้านการให้ความช่วยเหลือทางมนุษยธรรมในทุก ๆ ระดับร่วมกับประเทศต่าง ๆ และหน่วยงานภาคีเครือข่ายในระดับสากล โดยการนำแนวคิดกรอบการพัฒนาระดับโลกที่เกี่ยวข้อง เช่น การลดความเสี่ยงจากสาธารณสุข การปรับตัวต่อการเปลี่ยนแปลงสภาพภูมิอากาศ และการพัฒนาที่ยั่งยืน เป็นต้น มาเชื่อมโยง (Coherence) และปรับใช้กับแผนพัฒนาทุกภาคส่วนเพื่อการลดความเสี่ยงจากสาธารณสุขตามบริบทของประเทศสู่การปฏิบัติตั้งแต่ระดับชาติจนถึงระดับชุมชน (Localization) รวมถึงการพัฒนาศักยภาพของชุมชนให้เกิดความยั่งยืนและมีภูมิคุ้มกันต่อการเปลี่ยนแปลง นอกจากนี้ ยังต้องส่งเสริมการพัฒนาศักยภาพในการจัดการสาธารณสุขทั้งระบบของประเทศผ่านการเรียนรู้ร่วมกัน สร้างระบบการบูรณาการทรัพยากรที่เหมาะสม สนับสนุนการแลกเปลี่ยนประสบการณ์และแนวทางปฏิบัติที่ดี (Best Practice) เพื่อสร้างความร่วมมือ ความรู้ ความเข้าใจเกี่ยวกับความเสี่ยง และนำไปสู่การปฏิบัติเพื่อลดความเสี่ยง (Risk-Informed) ให้เกิดความตระหนักในการลงทุนที่คำนึงถึงความเสี่ยงและประโยชน์ที่ได้รับอย่างรอบด้าน และสมดุล อันจะนำไปสู่การพัฒนาอย่างยั่งยืน

๗.๑ แนวคิดการส่งเสริมการเป็นหุ้นส่วนระหว่างประเทศในการจัดการความเสี่ยงจากสาธารณสุข

การลดความเสี่ยงจากสาธารณสุขเป็นหัวใจหลักของการพัฒนาที่ยั่งยืน ซึ่งต้องอาศัยความร่วมมือแบบเป็นหุ้นส่วน (Partnership) จากทุกภาคส่วนในทุกระดับอย่างครอบคลุม (Inclusive approach) โดยแต่ละประเทศต้องเห็นพ้องร่วมกันในการวางแผนและดำเนินกิจกรรมที่คำนึงถึงความเสี่ยงจากสาธารณสุข รวมถึงการประชุมหารือ การแลกเปลี่ยนเรียนรู้ การพัฒนาศักยภาพการจัดการความเสี่ยงจากสาธารณสุขภายใต้กรอบความร่วมมือต่าง ๆ การประเมินผลสัมฤทธิ์ของการปฏิบัติงาน เพื่อให้เกิดผลผลิตอย่างเป็นรูปธรรมและเกิดประสิทธิภาพสูงสุด โดยการส่งเสริมบทบาทของประเทศไทย ให้มีความมั่นคง (Security) มีความยั่งยืนและยั่งยืน (Sustainability) มีสถานะและเกียรติภูมิ (Status) มีมาตรฐานสากล (Standard) และมีเอกภาพมีพลัง (Synergy)

๗.๒ เป้าประสงค์

๗.๒.๑ เพื่อให้ทุกภาคส่วนมีความตระหนัก และเข้าร่วมเป็นหุ้นส่วนในการจัดการความเสี่ยงจากสาธารณสุขอย่างยั่งยืน

๗.๒.๒ เพื่อยกระดับมาตรฐานการจัดการความเสี่ยงจากสาธารณสุขในระดับชุมชน ระดับชาติ และนานาชาติ

๗.๒.๓ เพื่อยกระดับการประสานความช่วยเหลือด้านมนุษยธรรมอย่างมีเอกภาพ

๗.๓ กลยุทธ์การส่งเสริมการเป็นหุ้นส่วนในการจัดการความเสี่ยงจากสาธารณสุข

เพื่อเป็นการส่งเสริมศักยภาพ และพัฒนาความร่วมมือของหน่วยงานภาคีเครือข่ายตามแนวทางของกรอบการพัฒนาระดับโลก องค์การบริหารส่วนตำบลทุ่งบุหลัง จึงได้นำแนวคิดตามกรอบของประเทศซึ่งมุ่งเน้นการส่งเสริมและประสานความร่วมมือกับหน่วยงานระหว่างประเทศในการจัดการความเสี่ยงจากสาธารณสุขที่สอดคล้องกับกรอบนโยบายต่างประเทศ ซึ่งต้องพิจารณาจากความเชี่ยวชาญและประสบการณ์ที่จะได้รับประโยชน์ร่วมกัน โดยเฉพาะความร่วมมือกับประเทศเพื่อนบ้าน ระดับภูมิภาค และระดับโลก มาเป็นแนวทางในการปฏิบัติในการส่งเสริมการเป็นหุ้นส่วนในการจัดการความเสี่ยงจากสาธารณสุข

ทั้งนี้ องค์การบริหารส่วนตำบลทุ่งบุหรง ดำเนินยุทธศาสตร์การเป็นหุ้นส่วนด้านการจัดการความเสี่ยงจากสาธารณภัยทั้งแบบทวีภาคี และพหุภาคีตามแนวทางของประเทศ ดังนี้

(๑) ให้มีการจัดทำบันทึกความเข้าใจ (Memorandum of Understanding : MOU) ความร่วมมือทางวิชาการด้านการลดความเสี่ยงจากสาธารณภัยกับประเทศเพื่อนบ้านที่มีชายแดนติดกัน

(๒) จัดทำโครงการความร่วมมือเพื่อการพัฒนาการจัดการความเสี่ยงจากสาธารณภัย โดยริเริ่ม ในภาคส่วนต่างๆ อาทิ ภาคเกษตร ภาคคมนาคม ภาคการศึกษา ภาคสาธารณสุข เป็นต้น

(๓) ร่วมกันพัฒนาเทคโนโลยีและนวัตกรรมเพื่อการป้องกันและลดผลกระทบ เช่น การจัดทำแผนที่เสี่ยงภัย การพัฒนาระบบแจ้งเตือนภัย การจัดทำกรอบและแผนการฟื้นฟูหลังการเกิดสาธารณภัย การพัฒนาทรัพยากรมนุษย์ด้านการจัดการความเสี่ยงจากสาธารณภัย เป็นต้น

(๔) เข้าร่วมประชุมสัมมนาเวทีแลกเปลี่ยน (Platform) องค์ความรู้ทางวิชาการ และการฝึกซ้อมด้านการจัดการสาธารณภัย การฝึกการรับและให้ความช่วยเหลือด้านมนุษยธรรมจากต่างประเทศ เป็นต้น

บทที่ ๘

ยุทธศาสตร์ที่ ๕ : การเพิ่มประสิทธิภาพระบบบริหารจัดการและประยุกต์ใช้นวัตกรรมด้านสาธารณสุข

ระบบบริหารจัดการ (Management System) และนวัตกรรม (Innovation) เป็นเครื่องมือที่ใช้เพิ่มประสิทธิภาพการทำงานให้เกิดความรวดเร็ว ความประหยัด เพิ่มขีดความสามารถในการทำงาน โดยการพัฒนาคน องค์กร หน่วยงาน รวมไปถึงการปรับปรุงในกระบวนการทำงานที่มีอยู่เดิมให้มีคุณภาพ และประสิทธิภาพดียิ่งขึ้น ดังนั้น เพื่อให้การจัดการสาธารณสุขของประเทศเกิดประสิทธิภาพสูงสุดจึงใช้ระบบบริหารจัดการ และนวัตกรรม ภายใต้กรอบแนวคิดการพัฒนา นวัตกรรมอย่างยั่งยืน โดยใช้ฐานข้อมูล องค์กรความรู้ เทคโนโลยี การลงทุน บุคลากร องค์กรที่เกี่ยวข้อง การวิจัยและการสร้างนวัตกรรมด้านสาธารณสุข การทบทวนและบังคับใช้กฎหมาย ตลอดจนการเสริมสร้างความเข้าใจความตระหนัก และเพิ่มศักยภาพของชุมชนในการป้องกันและจัดการสาธารณสุข เป็นเครื่องมือในการพัฒนาปรับปรุงการจัดการความเสี่ยงจากสาธารณสุขของประเทศให้ดียิ่งขึ้น

๘.๑ แนวคิดการเพิ่มประสิทธิภาพระบบบริหารจัดการและสร้างนวัตกรรมด้านสาธารณสุข

สาธารณสุขที่เกิดขึ้นมีแนวโน้มทวีความรุนแรง มีความถี่ในการเกิดเพิ่มขึ้น มีลักษณะการเกิดที่ไม่แน่นอน ผันผวนตลอดเวลา มีความซับซ้อน ทำให้การจัดการความเสี่ยงจากสาธารณสุขรูปแบบเดิมไม่สามารถดำเนินการได้อย่างมีประสิทธิภาพ จึงมีความจำเป็นต้องมีการปรับเปลี่ยนการจัดการสาธารณสุขและการสร้างการจัดการสาธารณสุขรูปแบบใหม่ เพื่อตอบสนองต่อการจัดการสาธารณสุขที่มีความซับซ้อนเพิ่มขึ้น โดยใช้กรอบแนวคิดการเพิ่มประสิทธิภาพระบบบริหารจัดการที่มุ่งเน้นการสร้างการมีส่วนร่วมการสร้างภูมิคุ้มกัน จากสาธารณสุขในทุกภาคส่วน โดยมีชุมชนเป็นฐาน (Community Based Disaster Risk Management : CBDRM) เป็นแนวทางและวางรากฐานให้ชุมชนมีส่วนร่วมกับหน่วยงานภาครัฐอย่างเข้มแข็ง การพัฒนาศักยภาพให้ชุมชนหรือเมืองมีความสามารถรับมือและปรับตัวกับสาธารณสุขที่เปลี่ยนแปลงไป (Smart Community/City) รวมถึงการสร้างนวัตกรรมด้านสาธารณสุข โดยใช้ความคิดสร้างสรรค์ เพื่อพัฒนาหรือประดิษฐ์สิ่งใหม่ๆ เช่น การบริการ ผลิตภัณฑ์ หรือกระบวนการใหม่ๆ (Service, Product, Process) ที่มีคุณค่า (Value Creation) สามารถพัฒนาต่อยอดเพื่อนำไปสู่การเปลี่ยนแปลงการจัดการความเสี่ยงจากสาธารณสุขที่ดีขึ้นเป็นมาตรฐานสากลและมีความยั่งยืน

๘.๒ เป้าประสงค์

๘.๒.๑ เพื่อเพิ่มประสิทธิภาพการจัดการความเสี่ยงจากสาธารณสุขของประเทศโดยนำระบบอัจฉริยะในการสร้างระบบบริหารจัดการ การวิจัย นวัตกรรม เทคโนโลยี และภูมิปัญญา

๘.๒.๒ เพื่อสร้างภูมิคุ้มกันด้วยการรู้เท่าทันภัยให้กับประชาชนทุกช่วงวัยอย่างเสมอภาค และการมีส่วนร่วมของผู้มีส่วนได้ส่วนเสียจากทุกภาคส่วน (Stakeholder)

๘.๓ กลยุทธ์การเพิ่มประสิทธิภาพระบบบริหารจัดการและสร้างนวัตกรรมด้านสาธารณสุข

กลยุทธ์ที่ 1 พัฒนาระบบสารสนเทศด้านสาธารณสุข

สารสนเทศด้านสาธารณสุขสามารถนำมาใช้ในการสนับสนุนการจัดการความเสี่ยงสาธารณสุข ตั้งแต่การป้องกันและลดผลกระทบ การเตรียมความพร้อม การจัดการในภาวะฉุกเฉิน และการฟื้นฟูให้มีประสิทธิภาพมากขึ้น สามารถเข้าถึงและเชื่อมโยงข้อมูลจากแหล่งต่าง ๆ ไว้เป็นระบบเดียวกันและนำมาวิเคราะห์ประเมินผลเพื่อใช้ในการตัดสินใจ การปฏิบัติงาน รวมทั้งการเผยแพร่สู่สาธารณะ

แนวทางปฏิบัติการพัฒนาฐานข้อมูลสาธารณสุขของ องค์การบริหารส่วนตำบลทุ่งบุหลัง ดังนี้

(๑) แนวทางปฏิบัติในการใช้แพลตฟอร์ม (Platform) สารสนเทศด้านการจัดการความเสี่ยงจากสาธารณสุขของอปท. องค์การบริหารส่วนตำบลทุ่งบุหลัง โดยการจัดทำข้อมูลสารสนเทศสาธารณสุขภายใต้แพลตฟอร์มที่กองอำนาจป้องกันและบรรเทาสาธารณภัยกลางกำหนด เพื่อให้พัฒนาระบบสารสนเทศระหว่างหน่วยงานที่เกี่ยวข้อง

(๒) แนวทางปฏิบัติในการจัดทำมาตรฐานชุดข้อมูลสาธารณสุขของอปท. องค์การบริหารส่วนตำบลทุ่งบุหลัง โดยเฉพาะอย่างยิ่งข้อมูลด้านสาธารณสุขเพื่อให้ทุกหน่วยงานสามารถนำระบบมาตรฐานกลางฐานข้อมูลไปดำเนินการจัดทำ พัฒนา ปรับปรุงระบบฐานข้อมูลของแต่ละหน่วยงานให้เป็นไปตามมาตรฐานเดียวกัน ซึ่งสามารถเชื่อมโยง และแลกเปลี่ยนข้อมูลระหว่างหน่วยงานได้ ฐานข้อมูลที่เกี่ยวข้อง ได้แก่

- (๑) ข้อมูลด้านพื้นที่เสี่ยงภัย
- (๒) ข้อมูลด้านทรัพยากร เครื่องมือ อุปกรณ์ เครื่องช่วย ผู้เชี่ยวชาญ
- (๓) ข้อมูลข้อมูลทางสังคม ข้อมูลทางสาธารณสุขโรค ข้อมูลโครงสร้างพื้นฐาน ข้อมูลทางเศรษฐกิจ
- (๔) ข้อมูลด้านการให้ความช่วยเหลือ ความเสียหายและการฟื้นฟู

(๓) แนวทางปฏิบัติในการพัฒนาระบบวิเคราะห์และประมวลผลข้อมูลจากฐานข้อมูลสาธารณสุข

สนับสนุนระบบการตัดสินใจ (Decision Support System : DSS) ในการจัดการความเสี่ยงสาธารณสุขด้านการป้องกันและลดผลกระทบ การเตรียมความพร้อม การจัดการในภาวะฉุกเฉิน การฟื้นฟูที่มีความถูกต้องแม่นยำ รวดเร็วบนพื้นฐานหลักวิชาการทั้งมิติด้านเศรษฐกิจและสังคม และนำไปใช้ในการจัดการความเสี่ยงจากสาธารณสุขในพื้นที่ ภายใต้แพลตฟอร์ม (Platform) สารสนเทศ ด้านการจัดการความเสี่ยงจากสาธารณสุข ภายใต้ระบบที่กองอำนาจป้องกันและบรรเทาสาธารณภัยกลางกำหนด

(๔) แนวทางปฏิบัติในการจัดทำระบบนำเสนอข้อมูลการเข้าถึงข้อมูล

สนับสนุนการใช้ประโยชน์จากการใช้ระบบสารสนเทศด้านการจัดการความเสี่ยงจากสาธารณสุข เช่น ระบบสืบค้น การคัดกรอง วิเคราะห์ การแสดงผลด้านการจัดการความเสี่ยงจากสาธารณสุข ภายใต้แพลตฟอร์ม (Platform) สารสนเทศที่กองอำนาจป้องกันและบรรเทาสาธารณภัยกลางกำหนด

กลยุทธ์ที่ 2 พัฒนาการจัดการองค์ความรู้ด้านการจัดการความเสี่ยงจากสาธารณสุข

การจัดการความเสี่ยงจากสาธารณสุขให้มีประสิทธิภาพและมีมาตรฐานตามหลักสากล จำเป็นต้องใช้องค์ความรู้จากการศึกษา วิจัย นวัตกรรม เทคโนโลยี มาประยุกต์ใช้ในการดำเนินการในส่วนที่เกี่ยวข้อง นอกจากนี้จำเป็นต้องมีกระบวนการเผยแพร่ถ่ายทอดองค์ความรู้ด้านการจัดการความเสี่ยงจากสาธารณสุข โดยเพิ่มขีดความสามารถให้บุคลากรด้านการจัดการความเสี่ยงจากสาธารณสุขมีทักษะในการปฏิบัติงาน รวมถึงประชาชน เพื่อให้เกิดการแลกเปลี่ยนเรียนรู้ นำไปสู่การเตรียมความพร้อมรับมือจากสาธารณสุขที่อาจเกิดขึ้น

องค์การบริหารส่วนตำบลทุ่งบุหลัง มีแนวทางปฏิบัติในการพัฒนาองค์ความรู้ด้านการจัดการความเสี่ยงจากสาธารณสุข ดังนี้

(๑) แนวทางปฏิบัติในการส่งเสริมให้มีการวิจัย และพัฒนาเทคโนโลยี

กำหนดให้มีการส่งเสริมและพัฒนาเทคโนโลยีทั้งในภาครัฐ เอกชน ในพื้นที่ เพื่อประยุกต์ใช้ในงานด้านการจัดการความเสี่ยงจากสาธารณสุข เพื่อให้เกิดการสร้างและการใช้นวัตกรรม ตลอดจนผสมผสาน ต่อยอดภูมิปัญญาท้องถิ่น และการนำหลักปรัชญาของเศรษฐกิจพอเพียงเพื่อการวางแผนป้องกันและลดผลกระทบได้อย่างเหมาะสมตามบริบทของพื้นที่และการเปลี่ยนแปลงของสถานการณ์ภัยในอนาคต

(๒) แนวทางปฏิบัติในการส่งเสริมให้บุคลากรได้รับการพัฒนาองค์ความรู้ในการจัดการความเสี่ยงจากสาธารณภัย

กำหนดให้มีการสนับสนุนให้บุคลากรเข้าใจในบทบาทหน้าที่ โดยการส่งเสริมให้มีการฝึกอบรม พัฒนา องค์ความรู้ในการจัดการความเสี่ยงจากสาธารณภัย รวมทั้งการแลกเปลี่ยนบุคลากรในการปฏิบัติงานระหว่างหน่วยงาน

(๓) แนวทางปฏิบัติในการส่งเสริมกระบวนการจัดการความรู้ด้านสาธารณภัย

กำหนดให้มีการถ่ายทอดองค์ความรู้สู่สาธารณะด้วยวิธีการต่างๆ อาทิ การจัดเวทีเสวนา สัมมนา อบรม สื่อออนไลน์ ตลอดจนส่งเสริมการแลกเปลี่ยนประสบการณ์ สังเคราะห์บทเรียน แนวปฏิบัติที่ดี (best practice) การจัดตั้งศูนย์การเรียนรู้สาธารณภัยในท้องถิ่น เพื่อถ่ายทอดความรู้ด้านสาธารณภัยแก่ทุกภาคส่วนที่เกี่ยวข้อง ทั้งภาครัฐทุกระดับ ภาคเอกชน ภาคประชาชน และอาสาสมัคร

กลยุทธ์ที่ 3 พัฒนาการสื่อสารความเสี่ยงจากสาธารณภัยที่มีประสิทธิภาพ

การสื่อสารเป็นกลไกสำคัญที่สนับสนุนการจัดการความเสี่ยงจากสาธารณภัยให้บรรลุเป้าหมาย ได้อย่างรวดเร็ว ทัวถึง คู่คุณค่า โดยเฉพาะสื่อสารให้เกิดการปฏิบัติระหว่างหน่วยงานที่เกี่ยวข้องในการจัดการ ความเสี่ยงจากสาธารณภัย รวมถึงเป็นเครื่องมือในการแจ้งข่าวสารและเผยแพร่ข้อมูลสาธารณภัยแก่ประชาชนให้รับทราบอย่างทั่วถึง สามารถลดความสูญเสียด้านชีวิตและทรัพย์สิน ทั้งนี้ การนำนวัตกรรมและเทคโนโลยีมาประยุกต์ใช้ในการพัฒนาระบบสื่อสารจะเพิ่มประสิทธิภาพ การติดต่อสื่อสาร การกระจายข้อมูลข่าวสาร นำไปสู่การสร้างมาตรฐานการสื่อสาร การจัดการความเสี่ยงจากสาธารณภัย

องค์การบริหารส่วนตำบลทุ่งบุหลัง มีแนวทางปฏิบัติในการพัฒนาการสื่อสารความเสี่ยงจากสาธารณภัยที่มีประสิทธิภาพ ดังนี้

(๑) แนวทางปฏิบัติในการพัฒนาและสร้างรูปแบบการสื่อสารความเสี่ยงจากสาธารณภัยสู่สาธารณะ

กำหนดให้มีการพัฒนารูปแบบ สื่อประชาสัมพันธ์ ที่มีความรวดเร็ว ครอบคลุม ทันต่อสถานการณ์ เช่น การสร้างสื่อออนไลน์เพื่อให้ข้อมูลความเสี่ยงจากสาธารณภัย เกมส์ แอปพลิเคชันบน Smart Phone เว็บไซต์รวมถึงเป็นช่องทางในการโต้ตอบ รับและส่งข้อมูลความเสี่ยง โดยความร่วมมือภาครัฐและภาคเอกชน ไปยังประชาชนทุกกลุ่ม รวมทั้งกลุ่มเปราะบาง และนักท่องเที่ยว ที่เข้าใจได้ง่ายและสามารถนำข้อมูลดังกล่าวไปใช้ในการวางแผนเตรียมความพร้อมรับมือจากสาธารณภัยที่อาจเกิดขึ้น และในระหว่างเกิดสาธารณภัย

(๒) แนวทางปฏิบัติในการพัฒนาการแจ้งเตือนภัยแบบครบวงจร (End-to-End Early Warning System) ที่สามารถแจ้งเตือนภัยที่หลากหลายประเภทภัย (Multi-Hazard)

กำหนดให้มีการแจ้งเตือนสถานการณ์สาธารณภัย ข่าวสารข้อมูล แนวทางการปฏิบัติตนเมื่อเกิดสาธารณภัยให้ประชาชนในพื้นที่รับทราบ โดยต้องมีความแม่นยำ รวดเร็ว ครอบคลุม ทัวถึง ทุกพื้นที่และเหมาะสมกับประเภทสาธารณภัยที่เกิดขึ้น

กลยุทธ์ที่ 4 ส่งเสริมการลงทุนด้านการจัดการความเสี่ยงจากสาธารณภัยแบบมีส่วนร่วมจากภาครัฐ เอกชน และภาคประชาสังคม

การลงทุนในการจัดการความเสี่ยงจากสาธารณภัย สามารถดำเนินการได้ทั้งมาตรการด้านโครงสร้างและด้านไม่ใช่โครงสร้าง เช่น ระบบโครงสร้างพื้นฐาน มาตรการทางการเงิน ฯลฯ และใช้กระบวนการสร้างความเป็นหุ้นส่วนเข้ามาเป็นกลไกในการขับเคลื่อนให้เกิดการลงทุนเพื่อจัดการความเสี่ยงจากสาธารณภัยให้บรรลุเป้าหมาย เพื่อสร้างรากฐานให้มีความมั่นคงและยั่งยืน

องค์การบริหารส่วนตำบลทุ่งบุหลัง มีแนวทางปฏิบัติในการส่งเสริมให้ภาครัฐ ภาคเอกชน และภาคประชาชนมีการลงทุน ดังนี้

(๑) แนวทางปฏิบัติในการส่งเสริมให้ภาครัฐ ภาคเอกชน และภาคประชาชนมีการลงทุน

กำหนดให้มีการส่งเสริมให้ภาครัฐ ภาคเอกชน และภาคประชาชนมีการลงทุนด้านการจัดการความเสี่ยงจากสาธารณภัยแบบมีส่วนร่วมด้านการจัดการความเสี่ยงจากสาธารณภัย โดยการนำผลงานวิจัย นวัตกรรมและเทคโนโลยีด้านการลดความเสี่ยงจากสาธารณภัยมาเป็นข้อมูลพิจารณาประกอบการลงทุน ดังนี้

(๑.๑) ภาครัฐ ส่งเสริมให้ทุกหน่วยงานที่เกี่ยวข้องทั้งในท้องถิ่น จัดสรรงบประมาณในการป้องกันและลดความเสี่ยงด้วยการลงทุนในการบำรุงบูรณะโครงสร้างพื้นฐานเดิมและก่อสร้างโครงสร้างพื้นฐานใหม่ด้วยนวัตกรรมที่ตอบโจทย์การลดความเสี่ยงจากสาธารณภัย เช่น การก่อสร้างระบบป้องกันน้ำท่วม ระบบชลประทานสำหรับภัยแล้ง

(๑.๒) ภาคเอกชน ส่งเสริมให้หน่วยงานภาคเอกชนในพื้นที่ลงทุนด้านโครงสร้างเพื่อป้องกันและลดความเสี่ยงของตนเอง เช่น สร้างคันป้องกันน้ำรอบนิคม การลงทุนในระบบด้านการป้องกันอัคคีภัย ด้านพลังงาน

(๑.๓) ภาคประชาชน ส่งเสริมให้ประชาชนสร้างพื้นที่อยู่อาศัยและพื้นที่ทำกินของตนเองให้มีความปลอดภัย

(๒) แนวทางปฏิบัติในการเสริมสร้างความเป็นหุ้นส่วนระหว่างภาครัฐ เอกชน และประชาชน

กำหนดให้มีการสนับสนุนเสริมสร้างความเป็นหุ้นส่วนระหว่างภาครัฐ เอกชน และประชาชนในการจัดการความเสี่ยงจากสาธารณภัยทั้งในท้องถิ่น เพื่อให้เกิดความเป็นเจ้าของร่วมกันในการดำเนินการ ผลประโยชน์ และความรับผิดชอบ เช่น ส่งเสริมให้ภาคเอกชนและชุมชนร่วมดำเนินโครงการด้านการป้องกัน และบรรเทาสาธารณภัย

(๓) แนวทางปฏิบัติในการกำหนดกลไก/มาตรการทางการเงินและการคลัง เพื่อการจัดการความเสี่ยงจากสาธารณภัย

กำหนดให้มีการกำหนดกลไก/มาตรการทางการเงินและการคลัง เพื่อการจัดการความเสี่ยงจากสาธารณภัย เช่น การจัดตั้งกองทุนการจัดการสาธารณภัยในระดับชุมชน มาตรการให้ อปท. ยกเว้นหรือลดภาษีสำหรับผู้ประกอบการและประชาชน เพื่อจูงใจให้ตระหนักถึงสาธารณภัยที่อาจจะเกิดขึ้น เช่น การสร้างสิ่งปลูกสร้างเพื่อรองรับสาธารณภัย การดำเนินธุรกิจของผู้ประกอบการที่คำนึงถึงผลกระทบต่อสิ่งแวดล้อม

(๔) แนวทางปฏิบัติในการส่งเสริมธุรกิจประกันภัยเพื่อลดความเสี่ยงจากสาธารณภัย และขยายขอบเขตให้ครอบคลุมธุรกิจขนาดกลางและขนาดเล็ก (SMEs) ให้ทั่วถึงและเป็นธรรม

กำหนดให้มีการส่งเสริมให้ผู้ประกอบการ และประชาชนทำประกันภัยเพื่อกระจายความเสี่ยงและลดภาระที่เกิดจากผลกระทบจากสาธารณภัย

กลยุทธ์ที่ 5 เสริมสร้างการมีส่วนร่วมของทุกภาคส่วน ในการจัดการความเสี่ยงจากสาธารณภัย

การมีส่วนร่วมของทุกภาคส่วนในการจัดการความเสี่ยงจากสาธารณภัย ได้แก่ ภาครัฐ ภาคเอกชน ภาคประชาสังคม โดยสร้างขีดความสามารถในการปฏิบัติทำงานร่วมกันอย่างสอดคล้องเป็นไปในทิศทางเดียวกัน รวมถึงการสร้างชุมชนที่มีภูมิคุ้มกันจากสาธารณภัยยึดหลักเศรษฐกิจพอเพียงมาประยุกต์ใช้ โดยมีเป้าหมายเพื่อพัฒนาไปสู่สังคมที่มีความปลอดภัย

องค์การบริหารส่วนตำบลทุ่งบุหลัง มีแนวทางปฏิบัติเสริมสร้างการมีส่วนร่วมของทุกภาคส่วน ในการจัดการ ความเสี่ยงจากสาธารณภัย ดังนี้

(๑) แนวทางปฏิบัติในการพัฒนาความร่วมมือระหว่างภาคีเครือข่าย ภาคประชาชน อาสาสมัคร และอื่น ๆ เพื่อสนับสนุนการปฏิบัติงานเจ้าหน้าที่รัฐ โดยส่งเสริมการร่วมคิด ร่วมดำเนินการ ร่วมวางแผนในการจัดการ ความเสี่ยงจาก สาธารณภัย ดังนี้

(๑.๑) สร้างจิตสำนึกการทำงานร่วมกันและการแสวงหาผู้ร่วมดำเนินการ โดยการเสริมสร้างองค์ความรู้ด้าน การจัดการสาธารณภัย โดยการฝึกอบรมให้ความรู้ด้านการจัดการป้องกันและบรรเทาสาธารณภัยแก่ผู้นำชุมชนรวมถึงคนใน ชุมชน เพื่อกระตุ้นให้ชุมชนตระหนักถึงสภาพความเสี่ยงในพื้นที่และเข้ามามีส่วนร่วมในทุกภาคส่วนทุกขั้นตอนของการ จัดการสาธารณภัย

(๑.๒) สร้างข้อตกลงและร่วมกันวางแผน (Partnership Agreement & Action Planning) โดยสร้างแนว ทางการบริหารจัดการสาธารณภัยระดับชุมชน โดยมุ่งเน้นการวางกลไกขับเคลื่อนกิจกรรมการลดความเสี่ยงจากใน รูปแบบคณะกรรมการ โดยมีชุมชนเป็นศูนย์กลางในการวางแผนเตรียมพร้อมรับมือป้องกันจัดการบรรเทาและฟื้นฟู ความเสียหายจากสาธารณภัย

(๑.๓) กำกับ ติดตาม และประเมินผล เพื่อใช้เป็นเครื่องมือทบทวนผลการดำเนินงานการดำเนินการร่วมกัน ว่ามี ความก้าวหน้าหรือประสบผลสำเร็จตามที่กำหนดไว้ และนำผลจากการติดตามและประเมินผลมาพัฒนาแนวทางการ พัฒนาความร่วมมือที่มีประสิทธิภาพต่อไป

(๑.๔) สร้างความเข้มแข็งและความต่อเนื่องของเครือข่ายอย่างยั่งยืน โดยใช้งานวิจัยในการแสวงหาทางเลือก ในการทำกิจกรรมที่ส่งเสริมความสัมพันธ์และการแสวงหาแกนนำเครือข่าย เช่น การฝึกการป้องกันและบรรเทาสาธาณภัยแบบมีส่วนร่วมอย่างต่อเนื่อง การสร้างระบบแจ้งเหตุการตรวจหาทรัพยากรสนับสนุนอย่างพอเพียงในการให้ความ ช่วยเหลือหรือแก้ไขปัญหา

(๒) แนวทางปฏิบัติในการพัฒนาศักยภาพชุมชนหรือเมืองให้มีขีดความสามารถในการรับมือสาธารณภัย

(๒.๑) การจัดการความเสี่ยงจากสาธารณภัยโดยอาศัยชุมชนเป็นฐาน (Community Based Disaster Risk Management : CBDRM) เน้นการอาศัยชุมชนเป็นศูนย์กลางในการป้องกัน แก้ไข บรรเทา และฟื้นฟูความเสียหายจากสาธารณภัย โดยให้ชุมชนเข้ามามีส่วนร่วมในการวางแผน ตัดสินใจ กำหนดแนวทาง แก้ไขปัญหาในการจัดการความเสี่ยงจากสาธารณภัย เพื่อลดความเสี่ยงภัยของชุมชนและ เพิ่มขีดความสามารถให้คนใน ชุมชนมีศักยภาพในการระงับบรรเทาภัยได้ด้วยตนเองในระดับหนึ่งก่อนที่จะหน่วยงานภายนอกจะเข้าไปให้ความช่วยเหลือ จึงเป็นเครื่องมือในการเตรียมประชาชน/ชุมชน ให้มีความพร้อมที่จะเผชิญสาธารณภัยและได้รับผลกระทบต่อชีวิตและ ทรัพย์สินให้น้อยที่สุดรวมทั้งเป็นการสร้างภาคีเครือข่ายภาคประชาชนในรูปแบบอาสาสมัครเพื่อช่วยเหลืองานเจ้าหน้าที่ ในขั้นตอนการเตรียมความพร้อม เช่น การศึกษาข้อมูลการวิเคราะห์ข้อมูลภัย การแจ้งเตือนภัย การจัดตั้งคณะกรรมการ ป้องกันและบรรเทาสาธารณภัยของชุมชน/หมู่บ้าน การฝึกการป้องกันและบรรเทาสาธารณภัย และการประเมินผล

องค์การบริหารส่วนตำบลทุ่งบุหลัง ได้ดำเนินการฝึกอบรมประชาชนที่อยู่ในพื้นที่เสี่ยงภัยให้มีความ พร้อมรับมือกับภัยพิบัติที่จะเกิดขึ้นได้ด้วยชุมชนเองก่อนที่จะหน่วยงานภายนอกจะเข้ามาให้ความช่วยเหลือตามหลักการ จัดการความเสี่ยงจากภัยพิบัติโดยอาศัยชุมชนเป็นฐาน (Community Based Disaster Risk Management: CBDRM) ร่วมกับสำนักงานป้องกันและบรรเทาสาธารณภัยจังหวัดเป็นประจำทุกปี

(๒.๒) การพัฒนาศักยภาพชุมชนหรือเมืองให้มีขีดความสามารถในการรับมือและปรับตัวกับสถานการณ์ สาธารณภัยที่เปลี่ยนแปลงไป (Smart Community/City) โดยเสริมสร้างศักยภาพการจัดการความเสี่ยงจากสาธารณภัย ของชุมชนและเมือง (Community Base Disaster risk Management) ให้มีความรู้ ความเข้าใจ และทักษะ บนกรอบ

แนวคิด “ความพร้อม รับมือและฟื้นกลับเร็ว (Resilience)” ทั้งนี้ มีแนวปฏิบัติตามการสร้างเมืองปลอดภัยอย่างยั่งยืนของสำนักงานลดความเสี่ยงภัยพิบัติแห่งสหประชาชาติ ๑๐ ประการ ดังนี้

(๒.๑) จัดตั้งองค์กรเพื่อสร้างการรับรู้ ความตระหนัก และเตรียมความพร้อมด้านการลดความเสี่ยงจากสาธารณภัยในระดับพื้นที่อย่างมีส่วนร่วมกับภาคส่วนต่างๆ

(๒.๒) จัดสรรงบประมาณและการสร้างแรงจูงใจทุกระดับในสังคมให้มีการลงทุน เพื่อการลดความเสี่ยงจากสาธารณภัย

(๒.๓) ปรับปรุงข้อมูลภัยและข้อมูลความเปราะบางให้เป็นปัจจุบัน รวมทั้งมีการประเมินความเสี่ยงจากสาธารณภัยเพื่อนำไปสู่การตัดสินใจและวางแผนพัฒนาเมืองอย่างเหมาะสม

(๒.๔) ลงทุนด้านโครงสร้างพื้นฐานโดยคำนึงถึงปัจจัยทางด้านการลดความเสี่ยงจากสาธารณภัย

(๒.๕) ประเมินและปรับปรุงสถานศึกษาและสถานพยาบาลให้มีความปลอดภัยจากสาธารณภัย

(๒.๖) บังคับใช้กฎหมายควบคุมอาคาร การวางผังเมือง และจัดสรรพื้นที่ที่มีความปลอดภัยจากสาธารณภัยอย่างเท่าเทียม

(๒.๗) อนุรักษ์ระบบนิเวศวิทยา และจัดให้มีแนวป้องกันลดผลกระทบจากภัยพิบัติ โดยใช้โครงสร้างทางธรรมชาติ

(๒.๘) พัฒนาระบบการแจ้งเตือนภัยล่วงหน้าและเสริมสร้างศักยภาพเรื่องการจัดการในภาวะฉุกเฉิน รวมทั้งการฝึกซ้อมการป้องกันและบรรเทาสาธารณภัย

(๒.๙) ประเมินความต้องการหลังเกิดสาธารณภัยเพื่อเป็นข้อมูลในการดำเนินการฟื้นฟูสภาพ และซ่อมสร้างที่อยู่อาศัย และสภาพชีวิตความเป็นอยู่ของผู้ได้รับผลกระทบ รวมทั้งเป็นข้อมูลในการกำหนดแนวทางมาตรการที่สามารถสนับสนุนการจัดการในภาวะฉุกเฉินในอนาคต

บทที่ ๙

**การขับเคลื่อนแผนปฏิบัติการในการป้องกันและบรรเทาสาธารณภัย
ขององค์การบริหารส่วนตำบลทุ่งบุหลัง ไปสู่การปฏิบัติ**

การขับเคลื่อนแผนปฏิบัติการในการป้องกันและบรรเทาสาธารณภัยของ องค์การบริหารส่วนตำบลทุ่งบุหลัง ไปสู่การปฏิบัติ ประกอบด้วย ๑) การขับเคลื่อนแผนไปสู่การปฏิบัติ ๒) การติดตามประเมินผล ๓) การวิจัยและพัฒนา และ ๔) การทบทวนแผนปฏิบัติการในการป้องกันและบรรเทาสาธารณภัยของ องค์การบริหารส่วนตำบลทุ่งบุหลัง

๙.๑ การขับเคลื่อนแผนไปสู่การปฏิบัติ

แผนปฏิบัติการในการป้องกันและบรรเทาสาธารณภัย องค์การบริหารส่วนตำบลทุ่งบุหลัง พ.ศ. ๒๕๖๔-๒๕๗๐ ได้จัดทำขึ้นโดยใช้กรอบแนวคิดให้สอดคล้องกับแผนการป้องกันและบรรเทาสาธารณภัยอำเภอ พ.ศ. ๒๕๖๔ และแผนการป้องกันและบรรเทาสาธารณภัยจังหวัด พ.ศ.๒๕๖๔-๒๕๗๐ การจัดทำแผนเชิงยุทธศาสตร์ แนวคิดการบริหาร แบบมุ่งผลสัมฤทธิ์ การมองอนาคต การทบทวนสถานการณ์ต่าง ๆ นโยบาย กฎหมาย และระเบียบที่เกี่ยวข้อง โดยเฉพาะพระราชบัญญัติป้องกันและบรรเทาสาธารณภัย พ.ศ.๒๕๕๐ ตลอดจนแนวโน้มสถานการณ์ทางสังคม รวมทั้งการประเมินผลแผนปฏิบัติการในการป้องกันและบรรเทาสาธารณภัย ที่ผ่านมาเป็นแนวทางในการจัดทำแผนปฏิบัติการในการป้องกันและบรรเทาสาธารณภัย โดยใช้กระบวนการแบบมีส่วนร่วมของภาคีทุกภาคส่วน โดยการขับเคลื่อนแผนไปสู่การปฏิบัติ ดังนี้

๙.๑.๑ กลไกการขับเคลื่อนแผนปฏิบัติการในการป้องกันและบรรเทาสาธารณภัย องค์การบริหารส่วนตำบลทุ่งบุหลัง พ.ศ.๒๕๖๔

กลไกหลักในการขับเคลื่อนแผนปฏิบัติการในการป้องกันและบรรเทาสาธารณภัย องค์การบริหารส่วนตำบลทุ่งบุหลัง พ.ศ. ๒๕๖๔-๒๕๗๐ ไปสู่การปฏิบัติเป็นไปตามบทบัญญัติในพระราชบัญญัติป้องกันและบรรเทาสาธารณภัย พ.ศ.๒๕๕๐ มาตรา ๒๐ ในห้องกรปกครองส่วนท้องถิ่นแห่งพื้นที่มีหน้าที่ป้องกันและบรรเทาสาธารณภัยในเขตท้องถิ่นของตน โดยมีผู้บริหารองค์กรปกครองส่วนท้องถิ่นแห่งพื้นที่นั้นเป็นผู้รับผิดชอบในฐานะผู้อำนวยการท้องถิ่น

๙.๑.๒ แนวทางการขับเคลื่อนแผนปฏิบัติการในการป้องกันและบรรเทาสาธารณภัย องค์การบริหารส่วนตำบลทุ่งบุหลัง พ.ศ. ๒๕๖๔-๒๕๗๐

แนวทางการขับเคลื่อนแผนปฏิบัติการในการป้องกันและบรรเทาสาธารณภัย องค์การบริหารส่วนตำบลทุ่งบุหลัง พ.ศ.๒๕๖๔ มีกองอำนาจการป้องกันและบรรเทาสาธารณภัย อปท.เป็นกลไกสำคัญในการกำกับดูแลยุทธศาสตร์ไปสู่การปฏิบัติให้เกิดผลต่าง ๆ อย่างเป็นรูปธรรม โดยมีแนวทางการขับเคลื่อน ดังนี้

(๑) เสริมสร้างและพัฒนาความเข้าใจเกี่ยวกับสาระสำคัญของแผนปฏิบัติการในการป้องกันและบรรเทาสาธารณภัย องค์การบริหารส่วนตำบลทุ่งบุหลัง พ.ศ.๒๕๖๔-๒๕๗๐ นโยบายการป้องกันและบรรเทาสาธารณภัย และยุทธศาสตร์การจัดการความเสี่ยงจากสาธารณภัย เช่น การประชาสัมพันธ์ผ่านสื่อต่าง ๆ การสื่อสารและถ่ายทอดแผน โดยการจัดประชุมสร้างความเข้าใจ การอบรม และซักซ้อมการปฏิบัติจากการจำลองฉากทัศน์ เป็นต้น และการเสริมสร้างการมีส่วนร่วมของทุกภาคส่วนในทุกระดับ โดยสร้างความเป็นเจ้าของแผนปฏิบัติการในการป้องกันและบรรเทาสาธารณภัย องค์การบริหารส่วนตำบลทุ่งบุหลัง พ.ศ.๒๕๖๔-๒๕๗๐ (Sense of Belonging) เช่น ผลักดันแผนงาน โครงการและกิจกรรม บรรจุไว้ในแผนพัฒนาท้องถิ่น เป็นต้น

(๒) จัดทำแนวทางปฏิบัติของยุทธศาสตร์การจัดการความเสี่ยงจากสาธารณภัยตามแผนการป้องกันและบรรเทาสาธารณภัยจังหวัดสู่การปฏิบัติผ่านแผนงาน โครงการ และกิจกรรมภายใต้แผนปฏิบัติการระดับหน่วยงานสู่ระดับพื้นที่ โดยการผสมผสาน (Mainstreaming) การกิจหลักของหน่วยงานที่มีเป้าหมายและตัวชี้วัดที่สอดคล้องกับยุทธศาสตร์การจัดการความเสี่ยงจากสาธารณภัย

(๓) ผลักดันให้มึงงบประมาณเชิงบูรณาการด้านการจัดการความเสี่ยงจากสาธารณสุขของทุกหน่วยงาน โดยการจัดประชุมหารือกับส่วนราชการที่เกี่ยวข้อง เพื่อกำหนดแนวทางวิธีการจัดสรรงบประมาณให้สอดคล้องกับการขับเคลื่อนแผนปฏิบัติการในการป้องกันและบรรเทาสาธารณสุข องค์กรบริหารส่วนตำบลทุ่งบุหลัง พ.ศ.๒๕๖๔-๒๕๗๐ รวมทั้งงบประมาณตามแผนปฏิบัติราชการประจำปีของหน่วยงาน และการจัดสรรงบประมาณให้แก่ระดับพื้นที่

(๔) จัดทำแผนปฏิบัติการในการป้องกันและบรรเทาสาธารณสุขขององค์กรปกครองส่วนท้องถิ่น แผนเผชิญเหตุให้สอดคล้องกัน รวมทั้งแผนจัดหาวัสดุ อุปกรณ์ เครื่องมือเครื่องใช้ ยานพาหนะ เครื่องหมาย สัญญาณหรือสิ่งอื่นใดในการแจ้งให้ประชาชนได้ทราบถึงการเกิดหรือจะเกิดสาธารณสุข และสำหรับใช้ในการป้องกันและบรรเทาสาธารณสุข และบรรจุไว้ในแผนพัฒนาองค์กรปกครองส่วนท้องถิ่น เพื่อเป็นกรอบในการปฏิบัติงานในระดับพื้นที่

(๕) กำหนดบทบาทหน่วยงานและภาคีเครือข่ายทุกระดับในการขับเคลื่อนแผนไปสู่การปฏิบัติตามบทบาทหน้าที่ความรับผิดชอบที่กำหนดไว้ในพระราชบัญญัติป้องกันและบรรเทาสาธารณสุข พ.ศ.๒๕๕๐ รวมทั้งนโยบายและกฎหมายต่าง ๆ โดยมีแนวทางดำเนินการของแต่ละภาคส่วน ดังนี้

ตารางที่ ๙-๑ : แนวทางดำเนินงานในการขับเคลื่อนแผนไปสู่การปฏิบัติ

ลำดับที่	การดำเนินการ	หน่วยงานที่รับผิดชอบ
๑	ดำเนินการเผยแพร่ประชาสัมพันธ์ให้ความรู้เกี่ยวกับแผนปฏิบัติการในการป้องกันและบรรเทาสาธารณสุข อบต.ทุ่งบุหลัง พ.ศ.๒๕๖๔ รวมทั้งแนวทางปฏิบัติเกี่ยวกับการป้องกันและบรรเทาสาธารณสุขที่อาจเกิดขึ้นในพื้นที่ของตนเอง เพื่อสร้างความตระหนักให้กำนัน ผู้ใหญ่บ้าน อาสาสมัคร คนในชุมชน/ท้องถิ่นได้รับรู้ รับทราบ เข้าใจถึงระเบียบกฎหมายที่เกี่ยวข้องกับสาธารณสุข และสร้างการมีส่วนร่วมของภาคประชาชนและภาคเอกชนในพื้นที่	- อบต.ทุ่งบุหลัง - หน่วยงานที่เกี่ยวข้องกับการป้องกันและบรรเทาสาธารณสุข
๒	จัดให้มีการประชุมกองอำนาจการป้องกันและบรรเทาสาธารณสุข อบต. ทุ่งบุหลัง อย่างน้อยทุก ๒ เดือน อย่างต่อเนื่อง เพื่อใช้เป็นกลไกและเวทีในการบูรณาการการทำงานระหว่างหน่วยงานที่เกี่ยวข้อง ตั้งแต่ภารกิจด้านการป้องกัน การลดผลกระทบ และการเตรียมความพร้อม การร่วมวิเคราะห์ประเมินความเสี่ยงจากสาธารณสุขในพื้นที่	- อบต.ทุ่งบุหลัง - หน่วยงานที่เกี่ยวข้องกับการป้องกันและบรรเทาสาธารณสุข
๓	มีส่วนร่วมกับอำเภอทุ่งหว้า และจังหวัดสตูล อย่างต่อเนื่อง เพื่อเชื่อมการทำงานอย่างประสานสอดคล้อง โดยจัดประชุมแลกเปลี่ยนข้อคิดเห็นการดำเนินการกิจกรรม เช่น ร่วมสำรวจประเมินวิเคราะห์พื้นที่เสี่ยง ปัจจัยเสี่ยงที่ทำให้เกิดภัย เป็นต้น	- อบต.ทุ่งบุหลัง - สนง.ปภ.สาขา - สนง.ปภ.จว. - ศูนย์ ปภ. เขต
๔	จัดทำแผนเผชิญเหตุสาธารณสุขของ อบต.ทุ่งบุหลัง การร่วมฝึกการป้องกันและบรรเทาสาธารณสุขของกองอำนาจการป้องกันและบรรเทา สาธารณภัยระดับต่างๆ เพื่อทดสอบและฝึกความชำนาญร่วมกับหน่วยงานต่างๆ ที่เกี่ยวข้อง	- อบต.ทุ่งบุหลัง - - สนง.ปภ.สาขา - สนง.ปภ.จว. - ศูนย์ ปภ. เขต

ลำดับที่	การดำเนินการ	หน่วยงานที่รับผิดชอบ
		- หน่วยงานที่เกี่ยวข้องกับการป้องกันและบรรเทาสาธารณภัย
๕	จัดทำแผนงานโครงการเพื่อขอรับการสนับสนุนงบประมาณในการดำเนินการกิจ เช่น งบพัฒนาจังหวัด งบพัฒนากลุ่มจังหวัด งบพัฒนาท้องถิ่นสำนักงานกองทุนสนับสนุนการสร้างเสริมสุขภาพ (สสส.) กองทุนความปลอดภัยในการใช้รถใช้ถนนภาคเอกชน และภาคประชาสังคม องค์กรสาธารณกุศล โดยให้เชื่อมโยงกับยุทธศาสตร์การเตรียมพร้อมแห่งชาติ	- อบต.ทุ่งบุหลัง - สำนักงานจังหวัด - หน่วยงานที่เกี่ยวข้องกับการป้องกันและบรรเทาสาธารณภัย
๖	กำหนดแผนงาน/โครงการที่ได้มีการประเมินความเสี่ยงในพื้นที่ที่มุ่งเน้นการลดความเสี่ยงจากสาธารณภัย แก้ไขปัญหาที่เกิดขึ้นในภาพรวมอย่างมีส่วนร่วมแบบบูรณาการ ซึ่งรัฐบาลได้ให้ความสำคัญกับการเตรียมพร้อมแห่งชาติ ประกอบกับมีความเชื่อมโยงและส่งผลกระทบต่อทิศทางการพัฒนาจังหวัด และกลุ่มจังหวัด โดยการเสนอขอรับการสนับสนุนงบประมาณตามภารกิจของอำเภอ/องค์กรปกครองส่วนท้องถิ่นภายใต้แผนพัฒนาท้องถิ่น เพื่อขอรับการสนับสนุนงบประมาณจากจังหวัดและกลุ่มจังหวัด โดยบรรจุในแผนปฏิบัติราชการประจำปีจังหวัดและกลุ่มจังหวัดที่เป็นกรอบแผนงาน/โครงการในแผนพัฒนาจังหวัดและกลุ่มจังหวัดต่อไป	- อบต.ทุ่งบุหลัง - สำนักงานจังหวัด - หน่วยงานที่เกี่ยวข้องกับการป้องกันและบรรเทาสาธารณภัย
๗	ให้ความรู้แก่ภาคีเครือข่ายที่เกี่ยวข้องทั้งด้านวิชาการและการปฏิบัติ สร้างองค์ความรู้เพื่อเป็นข้อมูลในการกำหนดนโยบายทั้งระดับจังหวัด ระดับอำเภอ และระดับพื้นที่	- อบต.ทุ่งบุหลัง - สฟป..... - สฟม.....
๘	สนับสนุน กำกับ ติดตาม ให้คำแนะนำในการจัดทำแผนการป้องกันและบรรเทาสาธารณภัยชุมชน/หมู่บ้าน เพื่อเป็นกรอบปฏิบัติงานในระดับพื้นที่ที่มีความเชื่อมโยงกับแผนปฏิบัติการในการป้องกันและบรรเทาสาธารณภัย อบต.ทุ่งบุหลัง	- อบต.ทุ่งบุหลัง
๙	การติดตามและประเมินผล โดยการมีส่วนร่วมของหน่วยงานต่างๆ ทั้งส่วนกลางและระดับพื้นที่ การกำหนดให้จัดทำรายงานผลการดำเนินงานให้ผู้อำนวยการจังหวัดเพื่อรายงานผลต่อไปยังผู้อำนวยการกลางและผู้บังคับบัญชาระดับเหนือขึ้นไปทราบเป็นประจำทุกปี รวมทั้งการติดตามและประเมินผลการนำแผนปฏิบัติการในการป้องกันและบรรเทาสาธารณภัย อบต.ทุ่งบุหลัง ไปสู่การปฏิบัติ ในช่วงกลางแผนและปลายแผน พร้อมทั้งพิจารณาแนวทางปรับปรุงแผนฯ	- อบต.ทุ่งบุหลัง - ส น ง . ป ก . ส า ข า - ส น ง . ป ก . จ - ศุ น ย ์ ป ก . เ ข ต - สำนักงานจังหวัด

โดยมีกระบวนการขับเคลื่อนแผนปฏิบัติการในการป้องกันและบรรเทาสาธารณภัย อบต.ทุ่งบุหลัง พ.ศ. ๒๕๖๔-๒๕๗๐ ไปสู่การปฏิบัติ ดังแผนภาพที่ ๙-๑



๙.๒ การติดตามและประเมินผล

การขับเคลื่อนแผนปฏิบัติการในการป้องกันและบรรเทาสาธารณภัย ๒๕๖๔ ไปสู่การปฏิบัติให้บรรลุเป้าหมายตามที่กำหนด จำเป็นต้องมีกลไกการกำกับ ติดตามและประเมินผลเชิงยุทธศาสตร์ที่มีกระบวนการและการจัดการให้เกิดการทบทวนทั้งด้านการจัดการ (Management Review) และการทบทวนผลงาน (Performance Review) ที่เหมาะสมและทันต่อสถานการณ์

(๑) แนวทางการติดตามและประเมินผล

แนวทางการติดตามและประเมินผล ประกอบด้วย หลักการประเมินผลสัมฤทธิ์ โดยวิเคราะห์การบรรลุถึงเป้าหมายการจัดการความเสี่ยงจากสาธารณภัย หลักการคิดเชิงเหตุผล เชื่อมโยงความสัมพันธ์เชิงสาเหตุและผลผลิตไปสู่ผลลัพธ์และผลกระทบด้วยข้อมูล รวมถึงเหตุผลเชิงประจักษ์ที่เชื่อถือได้ และหลักความร่วมมือระหว่างหน่วยงาน และภาคส่วนต่างๆ ในสังคม พร้อมทั้ง กำหนดให้มีการจัดทำรายงานผลเสนอต่อคณะกรรมการจัดทำแผนปฏิบัติการในการป้องกันและบรรเทาสาธารณภัย ๒๕๖๔-๒๕๗๐ ทั้งรายปี กลางแผน และปลายแผน โดยให้คณะกรรมการจัดทำแผนฯ เป็นหน่วยรับผิดชอบหลักดำเนินงานตามแนวทางการผลักดันประเด็นสำคัญไปสู่ปฏิบัติ โดยมีแนวทางปฏิบัติในการติดตาม และประเมินผล ดังนี้

(๑.๑) คณะทำงานติดตามและประเมินผลแผนปฏิบัติการในการป้องกันและบรรเทาสาธารณภัย ๒๕๖๔-๒๕๗๐ ดำเนินงาน ดังนี้

- ๑) ติดตามและประเมินผลประเด็นการขับเคลื่อนที่สำคัญ
- ๒) ติดตามและประเมินผลระดับยุทธศาสตร์
- ๓) ติดตามและประเมินผลภาพรวม

โดยให้จัดทำรายงานการติดตามและประเมินผลภาพรวมที่บรรลุผลตามเป้าหมายการจัดการความเสี่ยงจากสาธารณภัย การประเมินผลกระทบจากการขับเคลื่อน และสรุปภาพรวมการติดตามและประเมินผล พร้อมทั้งจัดทำเป็นรายงานเสนอต่อคณะกรรมการจัดทำแผนปฏิบัติการในการป้องกันและบรรเทาสาธารณภัย ๒๕๖๔-๒๕๗๐ พิจารณาเพื่อนำไปสู่การปรับปรุงหรือทบทวนแนวทางการดำเนินงานต่อไป

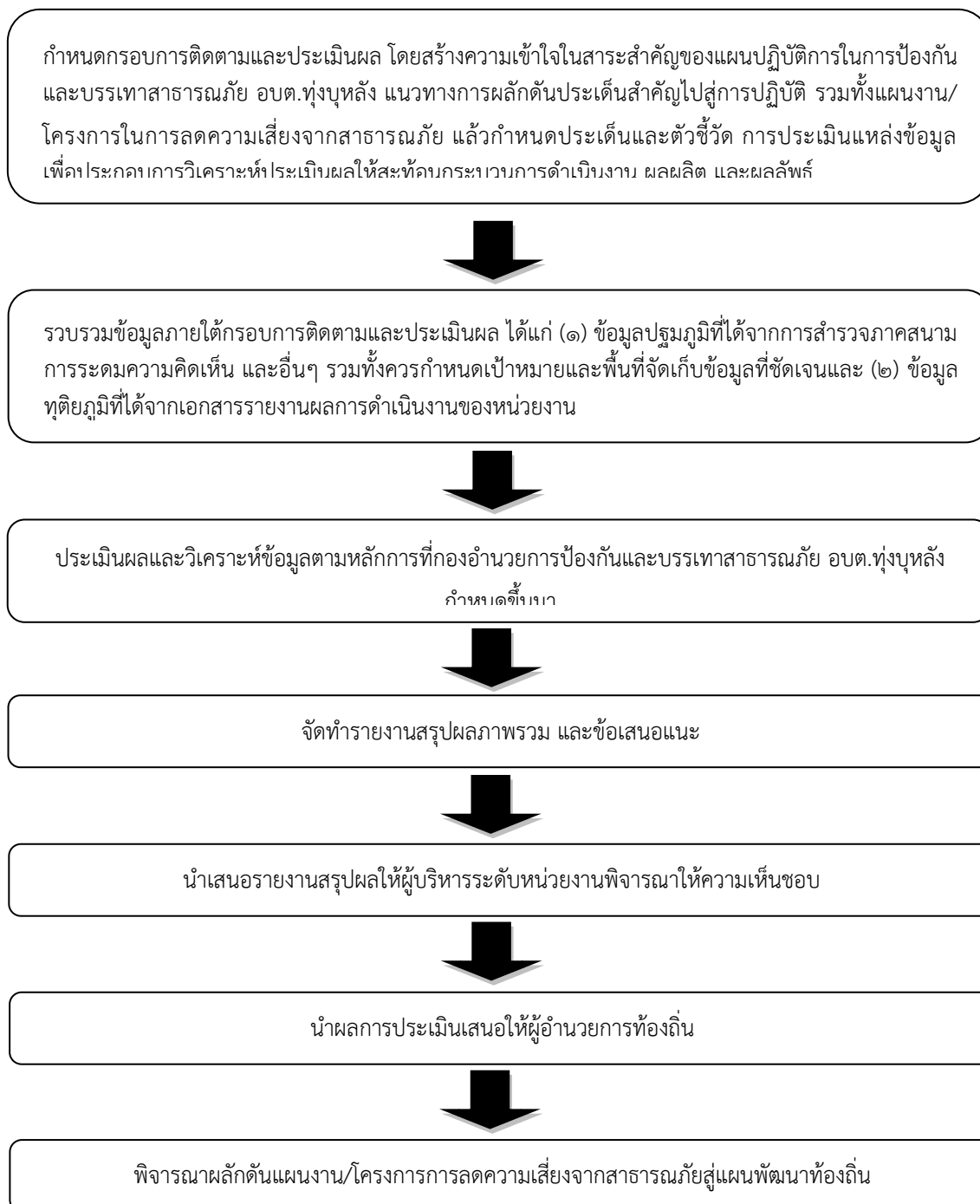
(๑.๒) กรอบระยะเวลาการติดตามและประเมินผล

- ๑) การติดตามและประเมินผลรายปี
- ๒) การติดตามและประเมินผลในระยะกลางแผนฯ
- ๓) การติดตามและประเมินผลในระยะปลายแผนฯ

โดยให้จัดทำรายงานผลการขับเคลื่อนแผนปฏิบัติการในการป้องกันและบรรเทาสาธารณภัย ๒๕๖๔-๒๕๗๐ ไปสู่การปฏิบัติเพื่อตอบสนองต่อเป้าหมายการจัดการความเสี่ยงจากสาธารณภัยให้มีประสิทธิภาพ ยกกระดับไปสู่มาตรฐานตามหลักสากล ตลอดจนนำปัญหาอุปสรรคและข้อเสนอแนะไปปรับปรุงแผนปฏิบัติการในการป้องกันและบรรเทาสาธารณภัย ๒๕๖๔-๒๕๗๐ ต่อไป

(๑.๓) กลไกการติดตามและประเมินผล ให้คณะทำงานติดตามและประเมินผลแผนปฏิบัติการในการป้องกันและบรรเทาสาธารณภัย ๒๕๖๔-๒๕๗๐ เป็นกลไกในการประสานการปฏิบัติ ติดตาม และประเมินผลสัมฤทธิ์ของแผนปฏิบัติการในการป้องกันและบรรเทาสาธารณภัย ๒๕๖๔-๒๕๗๐ ภายใต้การกำกับดูแลของคณะกรรมการจัดทำแผนปฏิบัติการในการป้องกันและบรรเทาสาธารณภัย (ระบุชื่อ ๒๕๖๔-๒๕๗๐) พ.ศ.๒๕๖๔-๒๕๗๐

(๒) ขั้นตอนการติดตามและประเมินผล ประกอบด้วย



(๓) หน่วยงานและภาคีเครือข่ายดำเนินการติดตามและประเมินผล

ให้กองอำนวยการป้องกันและบรรเทาสาธารณภัย วัตถุประสงค์ เป็นหน่วยรับผิดชอบหลักในการดำเนินงานตามแนวทางการผลักดันประเด็นสำคัญไปสู่การปฏิบัติ โดยให้จัดทำรายงานการติดตามและประเมินผลภาพรวมที่บรรลุผลตามเป้าหมายการจัดการสาธารณสุข ประเมินผลกระทบ การขับเคลื่อน

และสรุปภาพรวมการติดตามและประเมินผลให้ผู้อำนวยการอำเภอเพื่อรายงานผลต่อไปยังผู้อำนวยการจังหวัด ผู้อำนวยการกลางและผู้บังคับบัญชาในระดับเหนือขึ้นไปทราบ เพื่อนำไปสู่การปรับปรุงแนวทางการดำเนินงานต่อไป การจัดทำรายงานผลการขับเคลื่อนแผนปฏิบัติการในการป้องกันและบรรเทา สาธารณภัย ออบต.ทุ่งบุหลัง ไปสู่การปฏิบัติ เพื่อตอบสนองต่อเป้าหมายการจัดการจัดการสาธารณภัยของ ออบต.ทุ่งบุหลัง ให้มีประสิทธิภาพ ยกระดับไปสู่มาตรฐานตามหลักสากล ตลอดจนนำปัญหาอุปสรรคและข้อเสนอแนะไป ปรับปรุงแผนปฏิบัติการในการป้องกันและบรรเทาสาธารณภัย ออบต.ทุ่งบุหลัง ต่อไป

๙.๓ การวิจัยและพัฒนา

เป็นกระบวนการของการศึกษา การเรียนรู้ และการค้นหาแนวคิด แนวทาง และวิธีปฏิบัติ หรือสิ่งประดิษฐ์ เพื่อนำไปใช้ในการพัฒนาเทคนิค วิธีการ รูปแบบการดำเนินงาน หรือระบบการจัดการความเสี่ยง จากสาธารณภัยที่เป็นประโยชน์ทั้งแก่ประชาชนและหน่วยงานที่เกี่ยวข้องทุกภาคส่วน รวมทั้งการนำสิ่งที่ได้ มีการคิดค้นหรือค้นพบมาพัฒนา ออกแบบ เปลี่ยนแปลง ผลการดำเนินงาน กระบวนการดำเนินงาน และการบริการให้มีลักษณะรูปแบบใหม่ หรือการปรับปรุงให้ดีขึ้นกว่าเดิม และสามารถดำเนินการร่วมกับการติดตามและประเมินผล โดยการเก็บรวบรวมข้อมูลภายใต้กรอบการติดตามและประเมินผลในลักษณะของการทบทวนจากบทเรียนและการเรียนรู้ทั้งก่อนการดำเนินการ ระหว่างดำเนินการ และเมื่อเสร็จสิ้น การดำเนินการ โดยมีแนวทางการดำเนินการวิจัยและพัฒนา ดังนี้

(๑) ออบต.ทุ่งบุหลัง เป็นหน่วยงานหลักในการประสานงานด้านการศึกษา ค้นคว้า และการวิจัยและพัฒนาที่เกี่ยวข้องกับการป้องกันและบรรเทาสาธารณภัยร่วมกับสถาบันการศึกษา ภาคเอกชน และหน่วยงานที่เกี่ยวข้อง เพื่อนำองค์ความรู้และเทคโนโลยีมาพัฒนาและประยุกต์ใช้เพื่อการป้องกันและ บรรเทาสาธารณภัยของ ออบต.ทุ่งบุหลัง ให้เหมาะสม

(๒) ศึกษาบทเรียนของเหตุการณ์สาธารณภัยสำคัญที่ผ่านมาของ ออบต.ทุ่งบุหลัง เพื่อให้ ทราบข้อมูลข้อเท็จจริงสำหรับไปประยุกต์ใช้ในการจัดการความเสี่ยงสาธารณภัยให้มีประสิทธิภาพยิ่งขึ้น

(๓) จัดทำสรุปบทเรียน (Lesson Learned) ของการเกิดสาธารณภัยครั้งสำคัญที่ผ่านมา ของ (ระบุชื่อ อปท.) เพื่อเป็นประโยชน์ในการบริหารจัดการในอนาคต

๙.๔ การทบทวนแผนปฏิบัติการในการป้องกันและบรรเทาสาธารณภัยของ ออบต.ทุ่งบุหลัง

พระราชบัญญัติป้องกันและบรรเทาสาธารณภัย พ.ศ. ๒๕๕๐ มาตรา ๔๔ กำหนดว่าใน กรณีที่ข้อเท็จจริงเกี่ยวกับสาธารณภัยหรือการป้องกันและบรรเทาสาธารณภัยที่ได้กำหนดไว้ในแผนต่างๆ ตาม พระราชบัญญัตินี้เปลี่ยนแปลงไป หรือแผนดังกล่าวได้ใช้ครบห้าปีแล้ว ให้เป็นหน้าที่ของผู้รับผิดชอบในการ จัดทำแผนดำเนินการปรับปรุงหรือทบทวนแผนที่อยู่ในความรับผิดชอบ

ดังนั้น หาก ออบต.ทุ่งบุหลัง ได้ดำเนินการตามกระบวนการที่กำหนดไว้ในแผนปฏิบัติการใน การป้องกันและบรรเทาสาธารณภัย ออบต.ทุ่งบุหลัง พ.ศ.๒๕๖๔-๒๕๗๐ และได้มีการติดตามประเมินผลสัมฤทธิ์ ของแผน หรือมีสถานการณ์สาธารณภัยที่ไม่ได้กำหนดไว้ในแผน หรือมีการวิจัยและพัฒนาพบข้อบกพร่อง หรือ มีนวัตกรรมการป้องกันและบรรเทาสาธารณภัยที่ทันสมัยและเหมาะสม ให้ ออบต.ทุ่งบุหลัง พิจารณาทบทวน ปรับปรุงแผนปฏิบัติการในการป้องกันและบรรเทาสาธารณภัย ออบต.ทุ่งบุหลัง พ.ศ.๒๕๖๔-๒๕๗๐ ได้ตามความ เหมาะสมทุกปี

ภาคผนวก

ภาคผนวก ก : คำย่อ

คำย่อ	หน่วยงาน
กท.	: กระทรวงกลาโหม
.สป	: สำนักงานปลัดกระทรวงกลาโหม
ทท.	: กองทัพอากาศ
บก.ทท.	: กองบัญชาการกองทัพอากาศ
นขต.ทท.บก.	: หน่วยขึ้นตรงกองบัญชาการกองทัพอากาศ
.นทพ	: หน่วยบัญชาการทหารพัฒนา
.สนภ	: สำนักงานพัฒนาภาค
.นพค	: หน่วยพัฒนาการเคลื่อนที่
ทบ.	: กองทัพบก
นขต.ทบ.	: หน่วยขึ้นตรงกองทัพบก
ทภ.	: กองทัพภาค
มทบ.	: มณฑลทหารบก
ทร.	: กองทัพเรือ
ทรภ.	: ทัพเรือภาค
ฐท.กท.	: ฐานทัพเรือกรุงเทพ
ฐท.สส.	: ฐานทัพเรือสัตหีบ
ฐท.พง.	: ฐานทัพเรือพังงา
กปช.จต.	: กองบัญชาการป้องกันชายแดนจันทบุรีและตราด
นรช.	: หน่วยเรือรักษาความสงบเรียบร้อยตามลำแม่น้ำโขง
ฉก.ภต.นย.	: หน่วยเฉพาะกิจนาวีภโยอินภาคใต้
ทอ.	: กองทัพอากาศ
.ทอ.นขต	: หน่วยขึ้นตรงกองทัพอากาศ
การบิน.รร	: โรงเรียนการบินกองทัพอากาศ
.บน	: กองบิน
ศบภ.กท.	: ศูนย์บรรเทาสาธารณภัยกระทรวงกลาโหม
ศบภ.ทบ.	: ศูนย์บรรเทาสาธารณภัยกองทัพบก
ศบภ.ทร.	: ศูนย์บรรเทาสาธารณภัยกองทัพเรือ
ศบภ.ทอ.	: ศูนย์บรรเทาสาธารณภัยกองทัพอากาศ
ศบภทท.บก.	: ศูนย์บรรเทาสาธารณภัยกองบัญชาการกองทัพอากาศ
ศบภ .สป.	: ศูนย์บรรเทาสาธารณภัยสำนักงานปลัดกระทรวงกลาโหม
นร.	สำนักนายกรัฐมนตรี
สมช.	สำนักงานสภาความมั่นคงแห่งชาติ
ตร.	: สำนักงานตำรวจแห่งชาติ

คำย่อ	หน่วยงาน
มท.	: กระทรวงมหาดไทย
รมว .มท.	: รัฐมนตรีว่าการกระทรวงมหาดไทย
ปมท.	: ปลัดกระทรวงมหาดไทย
ผวจ.	: ผู้ว่าราชการจังหวัด
อปท.	: อธิบดีกรมป้องกันและบรรเทาสาธารณภัย
นอก.	: นายอำเภอ
องค์กรปฏิบัติ	:
กอ.รমন.	: กองอำนวยการรักษาความมั่นคงภายในราชอาณาจักร
กอปท.ก.	: กองอำนวยการป้องกันและบรรเทาสาธารณภัยกลาง
กอปท.กทม.	: กองอำนวยการป้องกันและบรรเทาสาธารณภัยกรุงเทพมหานคร
กอปท.จ.	: กองอำนวยการป้องกันและบรรเทาสาธารณภัยจังหวัด
กอปท.ทน./ทม.ทต/.	: กองอำนวยการป้องกันและบรรเทาสาธารณภัยเทศบาลนครเทศบาลตำบล/เทศบาลเมือง/
กอปท.เมืองพัทยา.	: กองอำนวยการป้องกันและบรรเทาสาธารณภัยเมืองพัทยา
กอปท.สนช.	: กองอำนวยการป้องกันและบรรเทาสาธารณภัยสำนักงานเขต
กอปท.อ.	: กองอำนวยการป้องกันและบรรเทาสาธารณภัยอำเภอ
กอปท.อบต.	: กองอำนวยการป้องกันและบรรเทาสาธารณภัยองค์การบริหารส่วนตำบล
บกทท.ช.	: กองบัญชาการป้องกันและบรรเทาสาธารณภัยแห่งชาติ
สปฉ.	: การสนับสนุนการปฏิบัติงานในภาวะฉุกเฉิน
ศบก.อ.	: ศูนย์บัญชาการเหตุการณ์เหตุการณ้อำเภอ
ศบก.สนช.	: ศูนย์บัญชาการเหตุการณ์เหตุการณ้อำเภอ สำนักงานเขต กรุงเทพมหานคร
ศบก.จ.	: ศูนย์บัญชาการเหตุการณ์เหตุการณ้อำเภอ จังหวัด
ศบก(ส่วนหน้า) .จ.	: ศูนย์บัญชาการเหตุการณ์เหตุการณ้อำเภอส่วนหน้าจังหวัด
ศบก.กทม.	: ศูนย์บัญชาการเหตุการณ์เหตุการณ้อำเภอ กรุงเทพมหานคร
ศบก(ส่วนหน้า) .กทม.	: ศูนย์บัญชาการเหตุการณ์เหตุการณ้อำเภอส่วนหน้า กรุงเทพมหานคร
ศปท.อปท.	: ศูนย์ปฏิบัติการฉุกเฉินท้องถิ่น
คณะกรรมการ	:
ก.จ.ภ.ช.	: คณะกรรมการให้ความช่วยเหลือผู้ประสบภัยพิบัติจังหวัด
กนช.	: คณะกรรมการทรัพยากรน้ำแห่งชาติ
กปท.ช.	: คณะกรรมการป้องกันและบรรเทาสาธารณภัยแห่งชาติ
กปอ.	: คณะกรรมการป้องกันอุบัติภัยแห่งชาติ
กภช.	: คณะกรรมการบริหารระบบการเตือนภัยพิบัติแห่งชาติ
นปท.	: คณะกรรมการนโยบายการรักษาผลประโยชน์ของชาติทางทะเล
ผู้บัญชาการและผู้อำนวยการ	:
ผบ.ช.ปท.	: ผู้บัญชาการป้องกันและบรรเทาสาธารณภัยแห่งชาติ
	: รัฐมนตรีว่าการกระทรวงมหาดไทย(

คำย่อ	หน่วยงาน
ผอ.กลาง.	ผู้อำนวยการกลาง : (อธิบดีกรมป้องกันและบรรเทาสาธารณภัย)
ผอ.ก.กอปภ.	ผู้อำนวยการกองอำนาจการป้องกันและบรรเทาสาธารณภัยกลาง
ผอ.จว.	: ผู้อำนวยการจังหวัด
ผอ.กทม.	ผู้อำนวยการกรุงเทพมหานคร
ผอ.อำเภอ.	: ผู้อำนวยการอำเภอ
ผอ.ท้องถิ่น.	: ผู้อำนวยการท้องถิ่น
ผอ.เขต.	: ผู้อำนวยการเขต

ภาคผนวก ข : ตัวอย่างลักษณะภัย

สาธารณภัย หมายถึง อัคคีภัย วาตภัย อุทกภัย ภัยแล้ง โรคระบาดในมนุษย์ โรคระบาดสัตว์ โรคระบาดสัตว์น้ำ การระบาดของศัตรูพืช ตลอดจนภัยอื่นๆ อันมีผลกระทบต่อสาธารณสุข ไม่ว่าจะเกิดจากธรรมชาติ มีผู้ทำให้เกิดขึ้น อุบัติเหตุ หรือเหตุอื่นใด ซึ่งก่อให้เกิดอันตรายแก่ชีวิตร่างกายของประชาชน หรือความเสียหายแก่ทรัพย์สินของประชาชนหรือของรัฐ และให้หมายความรวมถึงภัยทางอากาศและการก่อวินาศกรรมด้วย

๑. ภัยจากอัคคีภัย

อัคคีภัย หมายถึง ภัยอันตรายอันเกิดจากไฟที่ขาดการควบคุมดูแล ทำให้เกิดการติดต่อกลุกลามไปตามบริเวณที่มีเชื้อเพลิงเกิดการลุกไหม้ต่อเนื่อง สภาวะของไฟจะรุนแรงมากขึ้น ถ้าการลุกไหม้ที่มีเชื้อเพลิงหนุนเนื่อง หรือมีไอของเชื้อเพลิงถูกขับออกมาความรุนแรงก็จะมากยิ่งขึ้น

๒. ภัยจากวาตภัย

๒. ภัยจากพายุหมุนเขตร้อน ๑ หมายถึง ภัยที่ก่อให้เกิดความเสียหายของอาคารบ้านเรือน ต้นไม้ และสิ่งก่อสร้างต่าง ๆ เป็นบริเวณกว้างจากความแรงของลมที่พัดเวียนเข้าหาศูนย์กลางของพายุหมุนภัยดังกล่าวเกิดขึ้นตามแนวเส้นทางเดินของพายุ โดยปกติจะมีความกว้าง กิโลเมตร ขึ้นอยู่กับขนาดและความ ๑๐๐-๕๐ ความแรงของพายุแต่ละลูก โดยความเสียหายจะมีมากที่สุดบริเวณใกล้แนวศูนย์กลางที่พายุเคลื่อนผ่าน

๒. ภัยจากคลื่นพายุซัดฝั่ง ๒ หมายถึง ภัยธรรมชาติซึ่งเกิดจากพายุหมุนเขตร้อนเคลื่อนเข้าหาฝั่ง ความสูงของคลื่นขึ้นกับความแรงของพายุ ปรากฏการณ์นี้เกิดขึ้นเมื่อพายุหมุนเขตร้อนที่มีความแรงลมมากกว่า กิโลเมตรต่อชั่วโมง ระดับน้ำที่สูงขึ้นจากความกดอากาศที่ลดต่ำลงบริเวณใกล้ศูนย์กลางของพายุพร้อม ๑๐๐ กับคลื่นลมแรงจัดที่พัดเข้าหาฝั่งก่อให้เกิดความเสียหายต่อพื้นที่ราบชายฝั่งทะเลใกล้ศูนย์กลางของพายุ โดยเฉพาะพื้นที่ชายฝั่งที่เป็นด้านรับลม ระดับความรุนแรงของความเสียหายจะขึ้นอยู่กับความแรงลมของพายุ สภาพภูมิประเทศ และขนาดของชุมชน

๒.๓ ภัยจากพายุไซร่อน หมายถึง พายุที่เกิดในช่วงที่มีลักษณะอากาศร้อนอบอ้าวติดต่อกันหลายวัน และเมื่อมีอากาศเย็นจากความกดอากาศสูงในประเทศสาธารณรัฐประชาชนจีนพัดมาปะทะกับอากาศร้อนจะทำให้อากาศร้อนขึ้นที่เบากว่าลอยตัวขึ้นเหนืออากาศเย็นอย่างรวดเร็ว เกิดเป็นเมฆและพายุฟ้าคะนองที่มียอดเมฆสูงมาก (เมฆคิวมูโลนิมบัส) เกิดพายุฟ้าคะนอง ลมกรรโชกแรง ฟ้าผ่า และมักมีลูกเห็บตกตามมาด้วย พายุฤดูร้อนมักเกิดขึ้นและสิ้นสุดลงในช่วงเวลาสั้นๆ ไม่เกินหนึ่งชั่วโมง และครอบคลุมบริเวณพื้นที่ไม่เกิน ตารางกิโลเมตร แต่จะมีลมกรรโชกแรงที่เริ่มสร้างความเสียหาย ๓๐-๒๐ เมื่อมีความรุนแรงลมตั้งแต่ ๕๐ กิโลเมตรต่อชั่วโมงขึ้นไป

ภัยจากพายุฤดูร้อน ๒.๔ หมายถึง ความเสียหายของอาคารบ้านเรือน ต้นไม้ และสิ่งก่อสร้างต่างๆที่เกิดขึ้นเป็นบริเวณแคบๆจากลมกรรโชกแรงที่เกิดจากพายุฝนฟ้าคะนอง หรือลูกเห็บ มักเกิดในระยะเวลานั้นๆซึ่งบ่อยครั้งมีความเร็วลมเกินกว่า ๑๐๐ กิโลเมตรต่อชั่วโมง

ภัยจากลูกเห็บ ๕.๒ หมายถึง ภัยที่เกิดจากก้อนน้ำลักษณะเหมือนน้ำแข็งรูปร่างไม่แน่นอนเกิดจากละอองหยาดฝนซึ่งเย็นแบบยิ่งยวดในเมฆฝน (ยังอยู่ในสภาพของเหลวที่อุณหภูมิต่ำกว่าจุดเยือกแข็ง) ปะทะกับวัตถุแข็ง เช่น ผงฝุ่น หรือก้อนลูกเห็บที่เกาะตัวอยู่ก่อนแล้ว จนเกิดการแข็งตัวเกาะรอบวัตถุนั้น ๆ และกลายเป็นก้อนลูกเห็บ ซึ่งมักเกิดขึ้นพร้อมกับพายุฤดูร้อน

๓. ภัยจากอุทกภัย

๓.๑ ภัยจากอุทกภัย หมายถึง เหตุการณ์ที่มีน้ำท่วมพื้นดินสูงกว่าระดับปกติ ซึ่งมีสาเหตุจากมีปริมาณน้ำฝนมากจนทำให้มีปริมาณน้ำส่วนเกินมาเติมปริมาณน้ำผิวดินที่มีอยู่ตามสภาพปกติจนเกินขีดความสามารถการระบายน้ำของแม่น้ำ ลำคลอง และยังมีสาเหตุมาจากการกระทำของมนุษย์ โดยการปิดกั้นการไหลของน้ำตามธรรมชาติ ทั้งเจตนาและไม่เจตนา จนเป็นอันตรายต่อชีวิต ทรัพย์สินของประชาชน และสิ่งแวดล้อม สามารถจำแนกตามลักษณะการเกิดได้ ดังนี้

(๑) น้ำท่วมขัง/น้ำล้นตลิ่ง หมายถึง สภาวะน้ำท่วมหรือสภาวะน้ำล้นตลิ่งที่เกิดขึ้นเนื่องจากระบบระบายน้ำไม่มีประสิทธิภาพ มีลักษณะค่อยเป็นค่อยไป อันเป็นผลจากการเกิดฝนตกหนัก ณ บริเวณนั้น ๆ ติดต่อกันเป็นเวลาหลายวัน มักเกิดขึ้นในบริเวณที่ราบลุ่มริมแม่น้ำและบริเวณชุมชนเมืองใหญ่ๆ น้ำท่วมขังส่วนใหญ่จะเกิดบริเวณท้ายน้ำและแผ่เป็นบริเวณกว้างเนื่องจากไม่สามารถระบายน้ำได้ทัน

(๒) น้ำท่วมฉับพลัน หมายถึง สภาวะน้ำท่วมที่เกิดขึ้นอย่างฉับพลันในพื้นที่เนื่องจากฝนตกหนักในบริเวณพื้นที่ซึ่งมีความชันมาก และมีคุณสมบัติในการกักเก็บน้ำหรือต้านน้ำน้อยหรืออาจเกิดจากสาเหตุอื่น ๆ เช่น เขื่อนหรืออ่างเก็บน้ำพังทลาย น้ำท่วมฉับพลัน มักเกิดขึ้นหลังจากฝนตกหนัก และมักเกิดขึ้นในบริเวณที่ราบระหว่างหุบเขา ซึ่งอาจจะไม่มีฝนตกหนักในบริเวณนั้นมาก่อนเลย แต่มีฝนตกหนักมากบริเวณต้นน้ำที่อยู่ห่างออกไป การเกิดน้ำท่วมฉับพลันมีความรุนแรงและเคลื่อนที่ด้วยความเร็วมาก โอกาสที่จะป้องกันและหลบหนีจึงมีน้อย

๓.๒ มภัยจากดินถล่มหรือโคลนถล่ม

หมายถึง ภัยที่เกิดจากปรากฏการณ์ที่มวลดินหรือหินไหลเลื่อนลงจากพื้นที่สูงสู่พื้นที่ต่ำกว่า ภายใต้อิทธิพลแรงโน้มถ่วงของโลก และการมีน้ำเป็นตัวกลางทำให้มวลวัสดุเกิดความไม่มีเสถียรภาพ อัตราการไหลเลื่อนดังกล่าวข้างต้นอาจช้าหรือเร็วขึ้นกับประเภทของวัสดุ ความลาดชัน สภาพสิ่งแวดล้อม และปริมาณน้ำฝน ในบางกรณีแผ่นดินถล่มอาจเกิดจากแผ่นดินไหวหรือภูเขาไฟระเบิดการเคลื่อนตัวของวัสดุดังกล่าวอาจพัดพาต้นไม้ บ้านเรือน รถยนต์ สิ่งปลูกสร้างอื่นๆ ชำรุด หรือพังทลายและยังอาจทำให้ช่องเปิดของสะพานและแม่น้ำลำคลองอุดตันจนเป็นสาเหตุให้เกิดอุทกภัยขึ้นได้ในเส้นทางการเคลื่อนตัวปรากฏการณ์ดังกล่าวเป็นอันตรายต่อชีวิต ทรัพย์สินของประชาชนและสิ่งแวดล้อม

๔. ภัยแล้ง หมายถึง ภัยที่เกิดจากความแห้งแล้งของลมฟ้าอากาศ อันเกิดจากการที่มีปริมาณฝนน้อย หรือฝนไม่ตกเป็นระยะเวลาอันยาวนานและครอบคลุมพื้นที่เป็นบริเวณกว้าง ทำให้เกิดการขาดแคลนน้ำดื่ม น้ำใช้ พืชพันธุ์ไม้ต่าง ๆ ขาดน้ำไม่สามารถเจริญเติบโตได้ตามปกติ เกิดความเสียหายและส่งผลกระทบต่ออย่างกว้างขวางรุนแรงต่อประชาชนโดยภัยแล้งเกิดจากสาเหตุ ดังนี้

(๑) ฝนแล้ง หมายถึง สภาวะที่มีฝนน้อยหรือไม่มีฝนเลยในช่วงเวลาหนึ่งซึ่งตามปกติจะต้องมีฝนโดยขึ้นอยู่กับสถานที่และฤดูกาล ณ ที่นั้น ๆ (ภาวะที่ปริมาณฝนตกน้อยกว่าปกติหรือไม่ตกต้องตามฤดูกาล)

(๒) ฝนทิ้งช่วง หมายถึง ช่วงที่มีปริมาณฝนตกไม่ถึงวันละ ๑ วัน ๑๕ มิลลิเมตรติดต่อกันเกินในช่วงฤดูฝนเดือนที่มีโอกาสเกิดฝนทิ้งช่วงสูงคือเดือนมิถุนายนและกรกฎาคม

๕. ภัยหนาว หมายถึง ภัยที่เกิดจากสภาพอากาศที่มีความหนาวจัด อุณหภูมิต่ำกว่า ๘ องศาเซลเซียส และลดลงต่อเนื่องซึ่งประชาชนได้รับผลกระทบอย่างรุนแรงและกว้างขวาง

๖. ภัยจากโรคระบาดในมนุษย์ หมายถึง ภัยจากโรคซึ่งปรากฏขึ้นในประชากรกลุ่มหนึ่งในระยะเวลาหนึ่ง ในอัตราที่สูงขึ้นมากกว่าที่คาดการณ์ไว้ โดยเทียบกับประวัติการเกิดโรคในอดีตโรคนั้นอาจเป็นโรคติดต่อทางสัมผัสหรือไม่ก็ได้ แต่ส่งผลกระทบต่อชีวิตความเป็นอยู่ของประชาชนทั้งในพื้นที่เกิดโรคระบาดและพื้นที่ใกล้เคียง

๗. ภัยจากโรคระบาดสัตว์ หมายถึง ภัยที่เกิดจากโรคซึ่งปรากฏขึ้นในประชากรสัตว์เลี้ยงหรือสัตว์ป่า โดยเป็นโรคติดต่อทั้งในสัตว์ชนิดเดียวกัน ต่างชนิดกัน รวมถึงการติดต่อมาสู่คน ในระยะเวลาหนึ่ง ในอัตราที่สูงขึ้นมากกว่าที่คาดการณ์ไว้ โดยเทียบกับประวัติการเกิดโรคในอดีต สร้างความเสียหายต่อเศรษฐกิจและสุขภาพของประชาชน

๘. ภัยจากโรคระบาดสัตว์น้ำ หมายถึง ภัยที่เกิดจากโรคซึ่งปรากฏขึ้นในประชากรสัตว์น้ำ โดยเป็นโรคติดต่อทั้งในสัตว์น้ำชนิดเดียวกัน ต่างชนิดกัน รวมถึงการติดต่อมาสู่คน ในระยะเวลาหนึ่ง ในอัตราที่สูงขึ้นมากกว่าที่คาดการณ์ไว้ โดยเทียบกับประวัติการเกิดโรคในอดีต สร้างความเสียหายต่อเศรษฐกิจและสุขภาพของประชาชน

๙. ภัยจากการระบาดของศัตรูพืช หมายถึง ภัยที่เกิดจากสิ่งซึ่งเป็นอันตรายแก่พืช เช่น เชื้อโรคพืช แมลง สัตว์ หรือพืชที่อาจก่อให้เกิดความเสียหายแก่พืช ส่งผลให้ส่วนหนึ่งส่วนใดของพืช เช่น ต้น ตา ตอ แขนง หน่อ กิ่ง ใบ ราก เหง้า หัว ดอก ผล เมล็ด เชื้อ และสปอร์ของเห็ด ไม่ว่าจะยังทำพันธุ์ได้หรือตายแล้ว และให้หมายความรวมถึงตัวห้ำ ตัวเบียน ตัวไหม ไข่ไหม รังไหม ผีเสื้อ และจุลินทรีย์ จนส่งผลกระทบต่อวงกว้างต่อเศรษฐกิจ สังคม และประชาชน

๑๐. ภัยจากไฟป่าและหมอกควัน หมายถึง ภัยที่เกิดจากไฟป่าไม่ว่าจะจากสาเหตุใดก็ตาม เกิดขึ้นในป่าธรรมชาติหรือสวนป่าก็ตาม แล้วลุกลามไปได้โดยอิสระปราศจากการควบคุม ตลอดจนส่งผลให้เกิดฝุ่น ควัน และอนุภาคแขวนลอยในอากาศ รวมทั้งกันในสภาวะที่อากาศปิด ทำให้เกิดอันตรายต่อทรัพย์สินและสุขภาพของประชาชน

๑๑. ภัยจากมลพิษทางอากาศประเภท PM๒.๕ หมายถึง เหตุการณ์ที่มีมลพิษทางอากาศประเภท ฝุ่นละอองขนาดเล็กไม่เกิน ไมครอน หรือ ๒.๕PM๒.๕ ที่มีแหล่งกำเนิดจากเหตุการณ์ทางธรรมชาติหรือจากกิจกรรมของมนุษย์เกิดการสะสมในบรรยากาศ อันเนื่องมาจากสภาพอากาศ ทำให้ PM๒.๕ ปกคลุมพื้นที่อยู่อาศัยของประชาชน จนมีความเสี่ยงที่จะเกิดผลกระทบต่อสุขภาพของประชาชนจำนวนมาก

๑๒. ภัยจากแผ่นดินไหวและอาคารถล่ม

๑๒.๑ ภัยจากแผ่นดินไหว หมายถึง ภัยธรรมชาติซึ่งเกิดจากการปลดปล่อยพลังงานใต้พิภพทำให้เกิดการสั่นสะเทือนของพื้นดิน การสั่นสะเทือนนี้อาจมีระดับความรุนแรงขึ้นต่ำที่ไม่ก่อให้เกิดความเสียหายใด ๆ แต่บางครั้งก็อาจมีระดับความรุนแรงในขั้นที่เป็นอันตรายจนก่อให้เกิดความเสียหายอย่างใหญ่หลวงได้

๑๒.๒ ภัยจากอาคารถล่ม หมายถึง ภัยที่เกิดจากอาคารและสิ่งปลูกสร้าง ได้แก่ ตึก บ้าน โรงเรียน ร้าน แพ คลังสินค้า สำนักงาน ที่ได้รับความเสียหายจากการโยกไหวตัวรุนแรงของแผ่นดิน ซึ่งเป็นผลมาจากแผ่นดินไหวและก่อให้เกิดความเสียหายหรือพังทลายลงมาได้

๑๓ ภัยจากสึนามิ หมายถึง ภัยที่เกิดจากคลื่นยักษ์ คำว่า สึนามิ เป็นภาษาญี่ปุ่น แปลว่า คลื่นท่าเรือ สามารถแบ่งได้เป็น ๒ ประเภท ประเภทแรก คือ คลื่นสึนามิเฉพาะแห่ง (Local Tsunami) มักจะเกิดใกล้ ๆ ชายฝั่งและเคลื่อนเข้าถล่มชายฝั่งอย่างทันทีทันใด และประเภทที่สอง คือ คลื่นสึนามิที่เดินทางข้ามทวีป (Distance Tsunami) มักจะเกิดจากแผ่นดินไหวที่ค่อนข้างรุนแรงและสามารถเคลื่อนตัวข้ามทวีปไปยังชายฝั่งที่อยู่ห่างไกลหลายหมื่นกิโลเมตร โดยสาเหตุของการเกิดคลื่นสึนามิ มีหลายสาเหตุ เช่น แผ่นดินไหว ภูเขาไฟระเบิด ดินถล่ม และอุกกาบาตตกลงสู่มหาสมุทร โดยภัยจากสึนามิก่อให้เกิดความเสียหายทั้งต่อชีวิตประชาชนและสิ่งปลูกสร้างตลอดแนวพื้นที่ราบชายฝั่ง

๑๔. ภัยจากการคมนาคม หมายถึง ภัยจากอุบัติเหตุจากการจราจรทางบก ทางน้ำ และทางอากาศ ภัยจากระบบขนส่งมวลชนขนาดใหญ่ ภัยจากกระบวนการขนส่งสารเคมีและวัตถุอันตราย และภัยจากการรั่วไหลของน้ำมันและวัตถุอันตรายในแหล่งน้ำ รวมถึงการเททิ้งน้ำมันหรือของเสียในแม่น้ำหรือทะเล

๑๕. ภัยทางอากาศ หมายถึง ภัยอันเกิดจากการโจมตีทางอากาศ โดยอากาศยาน อาวุธนำวิถี ขีปนาวุธ หรือสิ่งใด ๆ ที่สามารถเคลื่อนที่หรือทรงตัวบนอากาศ และการโจมตีดังกล่าวส่งผลกระทบต่อชีวิตและทรัพย์สินของประชาชน

๑๖. ภัยจากการก่อวินาศกรรม

๑๖.๑ ภัยจากการก่อวินาศกรรม หมายถึง ภัยที่เกิดจากการกระทำใด ๆ อันเป็นการมุ่งทำลายทรัพย์สินของประชาชนหรือของรัฐหรือสิ่งอันเป็นสาธารณูปโภค หรือการรบกวน ขัดขวาง หน่วงเหนี่ยวระบบการปฏิบัติงานใด ๆ ตลอดจนการประทุษร้ายต่อบุคคลอันเป็นการก่อให้เกิดความปั่นป่วนทางการเมือง การเศรษฐกิจ และสังคมแห่งชาติ โดยมุ่งหมายที่จะก่อให้เกิดความเสียหายต่อความมั่นคงของรัฐ

๑๖.๒ ภัยจากการก่อการร้าย หมายถึง ภัยที่เกิดจากการกระทำใด ๆ ที่สร้างความปั่นป่วนให้ประชาชนเกิดความหวาดกลัว หรือเพื่อขู่เข็ญหรือบีบบังคับรัฐบาล หรือองค์การระหว่างประเทศให้กระทำหรือละเว้นกระทำการอย่างหนึ่งอย่างใด อันก่อให้เกิดความเสียหายต่อชีวิตและทรัพย์สินที่สำคัญ

๑๖.๓ ภัยจากการก่อการร้ายสากล หมายถึง ภัยที่เกิดจากการปฏิบัติการของบุคคล หรือกลุ่มบุคคลที่มุ่งหวังผลตามเงื่อนไขข้อเรียกร้องทางการเมือง เศรษฐกิจ และสังคม ซึ่งส่วนใหญ่จะปฏิบัติการล่วงล้ำเขตแดน หรือเกี่ยวข้องกับชาติอื่น การกระทำนั้นอาจเป็นไปโดยเอกเทศ ปราศจากการสนับสนุนจากรัฐใด ๆ หรือมีรัฐใดรัฐหนึ่งสนับสนุนให้เห็นก็ได้ เมื่อเกิดขึ้นย่อมมีผลกระทบโดยตรงต่อผลประโยชน์ของชาติ พันธกรณีระหว่างประเทศ นโยบายของชาติทั้งด้านการเมืองและการป้องกันประเทศ การเศรษฐกิจและสังคมจิตวิทยา ชื่อเสียงและเกียรติภูมิของชาติ

ภาคผนวก ค : นิยามศัพท์

กลยุทธ์ (Strategy หมายถึง แผนต่างๆ ไป หรือคำแนะนำที่เลือกมาใช้เพื่อให้บรรลุวัตถุประสงค์ (ของการป้องกันและบรรเทาสาธารณภัย

กลุ่มเปราะบาง(Vulnerable Groupหมายถึง กลุ่มบุคคลที่มีความสามารถจำกัดในการเผชิญ(เหตุการณ์สาธารณภัย ซึ่งต้องการความดูแลเป็นพิเศษ เช่น เด็ก สตรีมีครรภ์ ผู้สูงอายุ บุคคลทุพพลภาพ ผู้ป่วย ผู้พลัดถิ่น ผู้ลี้ภัย คนต่างด้าว เป็นต้น

การกำกับ ควบคุมพื้นที่ (Area Comman) หมายถึง การกำกับดูแลการจัดการเหตุฉุกเฉินที่เกิดขึ้น ในช่วงเวลาเดียวกันหลายเหตุการณ์ และมีองค์ระบบการบัญชาการเหตุการณ์หลายองค์กรแยกกันทำหน้าที่ จัดการเหตุฉุกเฉินที่เกิดขึ้นแต่ละเหตุการณ์ หรือทำหน้าที่กำกับดูแลการจัดการเหตุฉุกเฉินขนาดใหญ่หรือเหตุ ฉุกเฉินที่กำลังลุกลามขยายตัวซึ่งมีทีมงานจัดการเหตุฉุกเฉินหลายทีมงานเข้ามาเกี่ยวข้อง

การเข้าใจและตระหนักถึงความเสี่ยง (Risk - Informed) หมายถึง กระบวนการสร้างความเข้าใจ ความเสี่ยง โดยมีข้อมูลความเสี่ยงครบถ้วนและรอบด้าน และนำไปสู่แนวทางปฏิบัติเพื่อลดความเสี่ยง เช่น การลงทุนเพื่อการลดความเสี่ยง (Risk – Informed Investment) หมายถึง การสร้างความเข้าใจความ เสี่ยงด้านการลงทุน ซึ่งนำไปสู่การปฏิบัติเพื่อลดความเสี่ยงโดยเน้นไปที่ความคุ้มค่าของการลงทุน เพราะหาก ไม่มีการลงทุนมูลค่าความสูญเสียและความเสียหายจะมากกว่ามูลค่าของการลงทุน

การจัดการในภาวะฉุกเฉิน (Emergency Managementหมายถึง การจัดระบบและบริหารจัดการ ทรัพยากรและความรับผิดชอบเพื่อเผชิญเหตุการณ์ฉุกเฉินทุกรูปแบบ

การซ่อมสร้าง (Reconstructio) ถึงหมาย การฟื้นฟูโครงสร้างและสิ่งก่อสร้างที่ได้รับความเสียหาย จากเหตุการณ์สาธารณภัยให้กลับมาสู่สภาพที่สามารถใช้งานได้ตามเดิม

การเตรียมความพร้อม (Preparedness)หมายถึง ความพยายามในการเตรียมการรับมือกับสาธารณ ภัยมุ่งเน้นกิจกรรมต่าง ๆ ที่ทำให้ผู้คนมีความสามารถในการคาดการณ์ เผชิญเหตุ และจัดการกับผลกระทบ จาก สาธารณภัยอย่างเป็นระบบ หากมีการเตรียมความพร้อมได้ดีจะทำให้สามารถดำเนินการต่าง ๆ ได้ อย่างเหมาะสมทั้งในช่วงก่อน ระหว่าง และหลังการเกิดสาธารณภัย และเพิ่มโอกาสในการรักษาชีวิตให้ ปลอดภัยจากเหตุการณ์สาธารณภัยได้มากขึ้น

การเตือนภัยล่วงหน้า (Early Warning) ายถึง การให้ข้อมูลข่าวสารที่เป็นประโยชน์และทันนั้มห เหตุการณ์ผ่านทางหน่วยงาน/องค์กรต่าง ๆ เพื่อให้บุคคลที่กำลังเผชิญความเสี่ยงต่อการเกิดสาธารณภัย สามารถกระทำการอย่างใดอย่างหนึ่งเพื่อหลีกเลี่ยงหรือลดความเสี่ยงและพร้อมที่จะรับมือกับสถานการณ์ได้ อย่างมีประสิทธิภาพ

การบริหารจัดการความเสี่ยงจากภัยพิบัติ สาธารณภัย(Disaster Risk Management: DRM) หมายถึง กระบวนการอย่างเป็นระบบของการใช้คำสั่ง ทางการบริหารองค์กรและทักษะ ความสามารถ เชิงปฏิบัติการเพื่อดำเนินยุทธศาสตร์ นโยบาย มาตรการ หรือกิจกรรมต่าง ๆ เพื่อหลีกเลี่ยง ลด หรือถ่ายโอน ความเป็นไปได้ในการเกิดภัยพิบัติ รวมทั้งการเพิ่มศักยภาพในการจัดการปัญหา เพื่อเตรียมพร้อมรับผลกระทบ ทางลบของภัย

การบริหารจัดการความเสี่ยงแบบธรรมาภิบาล (Risk Governance) หมายถึง ระบบควบคุมและ จัดการความเสี่ยง รวมถึงการตรวจสอบและประเมินผลจากหน่วยงานภายในและหน่วยงานภายนอกองค์กรที่มี ประสิทธิภาพ โดยนำผลของการประเมินดังกล่าวเสนอให้ผู้มีอำนาจตัดสินใจต่อไป

การบริหารจัดการภัยพิบัติสาธารณภัย/ (Disaster Management: DM) หมายถึง การใช้กลไก กระบวนการและองค์ประกอบในการดำเนินงาน เพื่อจุดมุ่งหมาย ในประสิทธิผลและประสิทธิภาพของ ปฏิบัติการด้านภัยพิบัติ เช่น การป้องกัน การลด ผลกระทบ การเตรียมพร้อม การเผชิญเหตุ การช่วยเหลือ บรรเทาทุกข์ ตลอดจนการบูรณะซ่อมแซมและพัฒนา

การบรรเทาทุกข์ (Relief) หมายถึง การให้ความช่วยเหลือเบื้องต้นในทันทีที่เกิดสาธารณภัยเพื่อรักษา ชีวิตและตอบสนองความต้องการขั้นพื้นฐานให้ผู้ประสบภัยสามารถดำรงชีพอยู่ได้

การบัญชาการ (Command) หมายถึง การทำหน้าที่อำนาจการ สั่งการหรือการควบคุมโดยอาศัย อำนาจที่กำหนดไว้อย่างชัดเจนในกฎหมาย กฎระเบียบหรืออำนาจหน้าที่ที่ได้รับมอบ

การบัญชาการร่วม (Unified Command) หมายถึง การประยุกต์ใช้ระบบบัญชาการเหตุการณ์งานที่มี อำนาจหน้าที่ตามกฎหมายในการจัดการเหตุฉุกเฉินที่เกิดขึ้นมากกว่าหนึ่งหน่วยงาน หรือเมื่อเหตุฉุกเฉินที่ เกิดขึ้นขยายตัวข้ามขอบเขตอำนาจหน้าที่ทางการเมือง หน่วยงานต่างๆ จะทำงานร่วมกันผ่านตัวแทนของแต่ละ หน่วยงานที่ได้รับการแต่งตั้งเป็นสมาชิกในหน่วยบัญชาการร่วม มีหน้าที่หลักในการกำหนดวัตถุประสงค์และ กลยุทธ์ร่วม และจัดทำแผนเผชิญเหตุที่จะใช้ร่วมกันเพียงแผนเดียว

การบัญชาการเหตุการณ์ (Incident Command) หมายถึง หน่วยบัญชาการที่ทำหน้าที่รับผิดชอบ การจัดการเหตุการณ์ฉุกเฉินที่เกิดขึ้นในภาพรวม และประกอบด้วยผู้บัญชาการเหตุการณ์ และเจ้าหน้าที่ สนับสนุนที่ได้รับการมอบหมาย

การประเมินความเสียหายและความต้องการความช่วยเหลือ (Damage and Needs Assessment : DANA) หมายถึง การประเมินผลกระทบจากสาธารณภัยเพื่อวิเคราะห์ความสามารถของผู้ประสบภัยในการ เผชิญสถานการณ์ฉุกเฉินด้วยตนเอง รวมทั้งความต้องการความช่วยเหลือเพิ่มเติมจากหน่วยงานภายนอก เช่น ความช่วยเหลือด้านอาหาร น้ำดื่ม การรักษาพยาบาล สุขอนามัยและการกำจัดสิ่งปฏิกูล ด้านสุขภาวะที่ พักพิง อุปกรณ์ยังชีพ

การประเมินความเสียหายและความสูญเสีย (Damage and Loss Assessment : DALA) หมายถึง การวิเคราะห์ผลกระทบจากสาธารณภัย เป็นการประมาณการเชิงปริมาณว่าเกิดผลกระทบอะไรขึ้นจาก เหตุการณ์สาธารณภัย โดยอาศัยการเก็บข้อมูลทุติยภูมิจากพื้นที่ประสบภัย ข้อมูลจากการประเมินจะนำไปใช้ ในการประมาณการซ่อมสร้างสิ่งก่อสร้างที่เสียหายไป และเพื่อใช้ในการวางแผนเพื่อการฟื้นฟูจากความสูญเสีย

การประเมินความเสี่ยง (Risk Assessment) หมายถึง กระบวนการกำหนดลักษณะ ขนาด หรือขอบเขตของความเสี่ยงโดยการวิเคราะห์ภัยที่เกิดขึ้น รวมทั้งประเมินสถานะการเปิดรับต่อความเสี่ยง ความเปราะบาง ในการรับมือของชุมชนที่อาจเป็นอันตรายและคาดการณ์ผลกระทบต่อชีวิต ทรัพย์สิน การดำรงชีวิตและสิ่งแวดล้อม เป็นการวิเคราะห์ความน่าจะเป็นในการเกิดผลกระทบจากภัยในพื้นที่หนึ่งๆ มีประโยชน์ในการวางแผนเพื่อการจัดการความเสี่ยงที่อาจเกิดขึ้นในอนาคต

การประสานงาน ณ จุดเดียว (National Single Window : NSW) หมายถึง การเชื่อมโยงข้อมูล ทางอิเล็กทรอนิกส์แบบไร้เอกสาร ระหว่างหน่วยงานที่เกี่ยวข้องในกระบวนการ นำเข้า ส่งออกสินค้า เพื่ออำนวยความสะดวกให้แก่ผู้ประกอบการ ในการตรวจสอบใบอนุญาต และใบรับรองต่างๆ ทางอิเล็กทรอนิกส์ก่อนการตรวจปล่อยสินค้า ระบบนี้จะทำหน้าที่ประสานกิจกรรมทางอิเล็กทรอนิกส์

แบบครบวงจร ผู้ประกอบการสามารถรับส่งข้อมูลทางอิเล็กทรอนิกส์กับองค์กรที่เกี่ยวข้องได้อัตโนมัติ ตลอด ชั่วโมง โดยไม่ต้องเดินทางไปติดต่อกับหน่วยงานต่างๆ ด้วยตัวเอง ๒๔

การปรับตัว (Adaptation) หมายถึง การปรับตัวในระบบธรรมชาติหรือระบบมนุษย์เพื่อตอบสนองต่อสิ่งเร้าทางภูมิอากาศหรือผลกระทบที่เกิดขึ้นจากสาธารณภัย ซึ่งจะช่วยลดความเสียหายที่อาจเกิดขึ้นหรือช่วยสร้างโอกาสจากสภาวะวิกฤตได้

การป้องกัน (Prevention) หมายถึง มาตรการหรือแนวทางต่างๆ เพื่อช่วยขจัดผลกระทบเชิงลบ (เหตุการณ์สาธารณภัยที่อาจเกิดกับบุคคลหรือทรัพย์สินให้หมดไปอย่างสิ้นเชิง ครอบคลุมถึงมาตรการเชิงโครงสร้างและมาตรการที่ไม่ใช่เชิงโครงสร้าง

การป้องกันภัยฝ่ายพลเรือน (Civil Defense) หมายถึง การป้องกันพลเรือนให้ปลอดภัยจากการโจมตีทางทหาร แต่ปัจจุบันครอบคลุมถึงการช่วยให้พลเรือนปลอดภัยจากการคุกคามทางสาธารณภัยด้วย หน้าที่ของกองกำลังป้องกันภัยฝ่ายพลเรือน (civil defense force) จากเดิมที่มีแต่การฝึกการทหารจึงหมายรวมถึงการดูแลให้ประชาชนปลอดภัยจากสาธารณภัยและการปฏิบัติการช่วยเหลือเมื่อเกิดเหตุสาธารณภัย เช่น การช่วยเหลือเคลื่อนย้ายในช่วงอพยพ การช่วยกระจายถุงยังชีพ การอำนวยความสะดวกในการขนส่งอุปกรณ์และเครื่องมือเครื่องใช้ การช่วยซ่อมแซม ก่อสร้างบ้านเรือนที่เสียหายจากภัยธรรมชาติ

การเผชิญเหตุ (Response)อย่างรวดเร็วหมายถึง มาตรการหรือการปฏิบัติการต่าง ๆ ที่ควรเกิดขึ้น (และทันเวลาที่เพื่อรักษาชีวิตและให้ความช่วยเหลือบรรเทาทุกข์ขั้นพื้นฐานแก่ประชาชนที่ได้รับความเดือดร้อนจากเหตุการณ์สาธารณภัย เช่น การกู้ชีพกู้ภัย การปฐมพยาบาล การแจกถุงยังชีพและสิ่งของบรรเทาทุกข์ การบัญชาการในเหตุการณ์ฉุกเฉิน การประสานงานเพื่อลำเลียงผู้ป่วย การบริหารจัดการศูนย์อพยพ

การฝึกการป้องกันและบรรเทาสาธารณภัย (Exercise) หมายถึง การจำลองสถานการณ์เพื่อฝึกฝนทักษะหรือซักซ้อมกระบวนการดำเนินงานที่ได้วางแผนไว้ เป็นแบบฝึกหัดเพื่อให้ผู้ที่มีบทบาทหน้าที่และความรับผิดชอบในการรับมือสถานการณ์ฉุกเฉินได้ฝึกซ้อมขั้นตอนปฏิบัติที่จำเป็น ทำให้มีทักษะสามารถใช้เครื่องมือ อุปกรณ์ต่างๆ ได้อย่างถูกต้อง ซึ่งช่วยให้พร้อมปฏิบัติงานได้จริงหากเกิดสาธารณภัยขึ้น

การฟื้นฟู (Recovery) หมายถึง การปรับสภาพระบบสาธารณสุข โภค การดำรงชีพ และสภาวะวิถีความเป็นอยู่ของชุมชนที่ประสบภัยให้กลับสู่สภาวะปกติ หรือพัฒนาให้ดียิ่งขึ้นกว่าเก่าตามความเหมาะสม โดยการนำเอาปัจจัยต่างๆ ในการลดความเสี่ยงจากสาธารณภัยเข้ามาช่วยในการฟื้นฟูด้วย (Build back better) หมายถึง การซ่อมสร้าง(Reconstruction) และการฟื้นฟูสภาพ (Rehabilitation)

การฟื้นฟูสภาพ , การเยียวยา (Rehabilitation) หมายถึง การจัดการความเสียหายหรือผลที่เกิดจากสาธารณภัยเพื่อพลิกฟื้นสภาวะการดำรงชีพของชุมชนที่ได้รับผลกระทบจากการเกิดสาธารณภัยให้กลับคืนสู่สภาพที่เป็นอยู่ก่อนหน้านี้ รวมทั้งการดูแลสุขภาพจิตใจและจิตสังคม (Psychosocial Support)ของผู้ได้รับผลกระทบ ตลอดจนการกระตุ้นและช่วยเหลือให้เกิดการปรับตัวให้เข้ากับการเปลี่ยนแปลงตามความจำเป็น

การรับรู้ ปรับตัว และฟื้นคืนกลับ (resilience) หมายถึง ความสามารถของระบบ ชุมชน หรือสังคมที่มีความเสี่ยงต่อสาธารณภัย ในการเรียนรู้เกี่ยวกับสภาพความเสี่ยงภัยของตน รวมทั้งรู้จักวางมาตรการและปฏิบัติตัวเพื่อช่วยลดหรือถ่ายโอนความเสี่ยงดังกล่าวเพื่อลดโอกาสในการได้รับผลกระทบจากสาธารณภัย และหากประสบกับสาธารณภัยก็สามารถฟื้นตัวจากผลของภัยได้ด้วยแนวทางและในระยะเวลาที่เหมาะสม หมายรวมถึงความสามารถของชุมชนในการดูแลสุขภาพโครงสร้างและกลไกพื้นฐานที่จำเป็นให้ปลอดภัยจากสาธารณภัยด้วย

การลดความเสี่ยงจากภัยพิบัติ (Disaster Risk Reduction : DRR) ติววิธีปฏิบัติแนวคิดแล หมายถึง (การลดโอกาสที่จะได้รับผลกระทบทางลบจากสาธารณภัยผ่านความพยายามอย่างเป็นระบบที่จะวิเคราะห์และบริหารจัดการปัจจัยที่เป็นสาเหตุและผลกระทบของสาธารณภัย เพื่อดำเนินนโยบาย มาตรการ หรือ กิจกรรมต่าง ๆ ในการลดความถี่และความรุนแรงของภัยพิบัติที่เกิดขึ้น และเพิ่มศักยภาพในการจัดการปัญหาที่มีเป้าหมายในการลดความเสี่ยงที่มีอยู่ในชุมชนและสังคมในปัจจุบัน และป้องกันความเสี่ยงที่อาจเกิดขึ้นในอนาคต

การลดผลกระทบ (Mitigation) หมายถึง ปฏิบัติการลดผลกระทบทางลบโดยตรงของภัยที่เป็นอันตรายต่อสังคมและสิ่งแวดล้อม เนื่องจากผลกระทบทางลบของภัยโดยมากไม่สามารถขจัดให้หมดไปอย่างสิ้นเชิง แต่ขนาดและความรุนแรงของความเสียหายสามารถลดทอนลงได้จากการดำเนินนโยบาย และกิจกรรมต่าง ๆ

การวิเคราะห์ความเสี่ยง, การประเมินความเสี่ยง (Risk Assessment) หมายถึง กระบวนการ ลักษณะขนาด หรือขอบเขตของความเสี่ยงโดยการวิเคราะห์ภัยที่เกิดขึ้นและประเมินสถานะการเปิดรับต่อความเสี่ยง (exposure) ความเปราะบาง (vulnerability) และศักยภาพ (capacity) ในการรับมือของชุมชนที่อาจเป็นอันตรายต่อชีวิตและทรัพย์สิน การดำรงชีวิตและสิ่งแวดล้อม เป็นการวิเคราะห์ความน่าจะเป็นในการเกิดผลกระทบจากภัยในพื้นที่หนึ่ง ๆ มีประโยชน์ในการวางแผนเพื่อจัดการความเสี่ยงอย่างมีระบบ

การสนับสนุนการจัดการเหตุการณ์ (Incident Management Assistance Team : IMAT) หมายถึง การจัดรูปแบบการบัญชาการเหตุการณ์ ซึ่งประกอบด้วยทีมงานบัญชาการและทีมงานปฏิบัติการ และเจ้าหน้าที่ที่เหมาะสมอื่นๆ ภายในโครงสร้างระบบบัญชาการเหตุการณ์ ที่สามารถจะจัดส่งไปปฏิบัติงานหรือลงมือปฏิบัติงานได้ตามความจำเป็น มีการกำหนดคุณสมบัติและการรับรองอย่างเป็นทางการ

การสื่อสารความเสี่ยง (Risk Communication) หมายถึง การติดต่อสื่อสาร เชื่อมโยงแลกเปลี่ยนข้อมูล ข่าวสารและความคิดเห็นระหว่างผู้ประเมินความเสี่ยง (risk assessor) ผู้จัดการความเสี่ยง (risk manager) ผู้บริโภค ภาคอุตสาหกรรม สถาบันการศึกษาและกลุ่มหรือองค์กรอื่นที่เกี่ยวข้องและสนใจ (stake holder) เพื่อให้ได้มาซึ่งข้อมูลที่ถูกต้องและแม่นยำ อาจกล่าวได้ว่าการสื่อสารความเสี่ยงนั้นมีอยู่ในทุกกระบวนการของการวิเคราะห์ความเสี่ยง

การอพยพ (Evacuation) หมายถึง การเคลื่อนย้าย การกระจาย และการนำพลเรือนออกจากพื้นที่อันตราย หรือพื้นที่ที่อาจเป็นอันตรายอย่างเป็นระบบตามขั้นตอนและมีการกำกับดูแล รวมถึงการรับรองและการดูแลบุคคลเหล่านี้ในสถานที่ปลอดภัยด้วย

ขั้นตอนมาตรฐานการปฏิบัติงาน (Standard Operating Procedure : SOP) หมายถึง วิธีการที่ได้กำหนดหรือจัดทำขึ้นเพื่อให้ผู้มีหน้าที่เกี่ยวข้องปฏิบัติตามอย่างเป็นกิจวัตรในการทำงานอย่างใดอย่างหนึ่ง

ข่าวสาร (Intelligence) หมายถึง ข่าวสารที่เกี่ยวกับเหตุฉุกเฉินที่เกิดขึ้นเป็นองค์ประกอบที่สำคัญของการบัญชาการเหตุการณ์ เป็นภารกิจของส่วนแผนงานซึ่งมุ่งเน้นไปที่ข่าวสารในเหตุฉุกเฉิน

ขีดความสามารถ , ศักยภาพ (Capacity) หมายถึง ความสามารถที่จะกระทำการอย่างใดอย่างหนึ่งหรือความสามารถที่อาจจะพัฒนาต่อไปให้เป็นประโยชน์มากขึ้น

คลังสำรองทรัพยากร (Stockpiling) หมายถึง วัสดุหรือเสบียงที่สะสมไว้เพื่อใช้ในเวลาคูณฉุกเฉินหรือยามเกิดภัยพิบัติ เช่น อุปกรณ์ปฐมพยาบาล อาหาร น้ำดื่ม ไฟฉาย ถูนอน เครื่องนุ่งห่ม เครื่องประกอบอาหาร ความปกติใหม่ , ฐานวิถีชีวิตใหม่ (New Normal) หมายถึง รูปแบบการดำเนินชีวิตอย่างใหม่ที่แตกต่างจากอดีตอันเนื่องมาจากมีบางสิ่งมากระทบ จนแบบแผนและแนวทางปฏิบัติที่คนในสังคมคุ้นเคยอย่างเป็นปกติและเคยคาดหมายล่วงหน้าได้ต้องเปลี่ยนแปลงไปสู่วิถีใหม่ภายใต้หลักมาตรฐานใหม่ที่ไม่คุ้นเคย

ความเปราะบาง (Vulnerability) หมายถึง ปัจจัยหรือสภาวะใดๆ ที่ทำให้ ชุมชนหรือสังคมขาดความสามารถในการปกป้องตนเอง ทำให้ไม่สามารถรับมือกับสาธารณภัย หรือไม่สามารถฟื้นฟูได้อย่างรวดเร็วจากความเสียหายอันเกิดจากสาธารณภัย ปัจจัยเหล่านี้มีอยู่ในชุมชนหรือสังคมมานานก่อนเกิดสาธารณภัยและอาจเป็นปัจจัยที่ทำให้ผลกระทบของภัยมีความรุนแรงมากขึ้น

ความร่วมมือระหว่างภาครัฐและภาคเอกชน (Public-Private Partnership : PPP)หมายถึง ระหว่างภาครัฐและภาคเอกชนในกิจการของรัฐ โดยมักเป็นการให้เอกชนร่วมลงทุนในโครงการ ลงทุนร่วมการพื้นฐาน หรือโครงการให้บริการสาธารณะในระยะยาวที่มุ่งเน้นการให้บริการที่มีประสิทธิภาพคุ้มค่างกับต้นทุนมากกว่าภาครัฐจะดำเนินการเอง เป็นทางเลือกในการพัฒนาประเทศอย่างมีประสิทธิภาพ ซึ่งให้เอกชนมีส่วนร่วมในกิจกรรมต่าง ๆ เช่น การก่อสร้าง การดำเนินการบำรุงรักษา การจัดหาเงินทุน การให้บริการ ซึ่งเอกชนเป็นผู้บริหารจัดการความเสี่ยงของโครงการตามระยะเวลาและรายละเอียดของสัญญาที่กำหนดไว้

ความล่อแหลม (Exposure)หมายถึง การที่ผู้คน อาคารบ้านเรือน ทรัพย์สิน ระบบต่างๆ หรือองค์ประกอบใดๆ มีที่ตั้งอยู่ในพื้นที่เสี่ยงภัยและอาจได้รับความเสียหาย ความเสี่ยงจากภัยพิบัติ (Disaster Risk) คือ โอกาสหรือความเป็นไปได้ในการได้รับผลกระทบทางลบจากการเกิดสาธารณภัย โดยผลกระทบสามารถเกิดขึ้นกับชีวิต สุขภาพ การประกอบอาชีพ ทรัพย์สิน และบริการต่างๆ ในระดับบุคคลชุมชน สังคม หรือประเทศ

ความสูญเสีย (Loss)หมายถึง ความเปลี่ยนแปลงของการหมุนเวียนสินค้าและบริการ รวมถึงสภาพทางเศรษฐกิจซึ่งเป็นผลจากสาธารณภัย ความเปลี่ยนแปลงนี้เกิดขึ้นตั้งแต่ช่วงระยะเวลาที่เกิดสาธารณภัย จวบจนกระทั่งมีการซ่อมแซมหรือสร้างใหม่ของทรัพย์สินที่เสียหาย และมีการฟื้นฟูทางเศรษฐกิจอย่างสมบูรณ์ ในบางกรณีอาจใช้เวลาหลายปี

ความเสียหาย (Damage)หมายถึง ทรัพย์สินทางกายภาพ เช่น อาคารและส่วนประกอบ โครงสร้างพื้นฐาน สินค้าที่เก็บไว้ในคลัง และทรัพยากรธรรมชาติ ที่ถูกทำลายทั้งหมดหรือบางส่วน โดยความเสียหายอาจเกิดขึ้นระหว่างหรือภายหลังจากประสบเหตุการณ์ภัยในทันที ความเสียหายถูกวัดในเชิงกายภาพและคิดคำนวณด้วยมูลค่าทดแทนเป็นตัวเงิน

ผลกระทบ (Impact) หมายถึง ผลที่เกิดขึ้นหรืออาจเกิดขึ้นกับประชาชน สังคม เศรษฐกิจ และสิ่งแวดล้อมจากการเกิดเหตุการณ์ใดๆ

ผู้บัญชาการเหตุการณ์ (Incident Commander) หมายถึง บุคคลที่มีหน้าที่รับผิดชอบการดำเนินกิจกรรมทั้งหมดที่เกี่ยวข้องกับเหตุฉุกเฉินที่เกิดขึ้น และรับผิดชอบการพัฒนากลยุทธ์ และยุทธวิธี และการสั่งใช้ และการจัดส่งทรัพยากร ผู้บัญชาการเหตุการณ์มีอำนาจหน้าที่และความรับผิดชอบโดยรวมต่อการปฏิบัติการตอบโต้เหตุฉุกเฉิน และรับผิดชอบการจัดการการปฏิบัติการตอบโต้เหตุฉุกเฉินในสถานที่เกิดเหตุทั้งหมด

ผู้อำนวยการ (Director หมายถึง ผู้อำนวยการกลาง ผู้อำนวยการจังหวัด ผู้อำนวยการอำเภอ (ผู้อำนวยการท้องถิ่น และผู้อำนวยการกรุงเทพมหานคร

แผนที่เสี่ยงภัย (Hazard Map หมายถึง แผนที่แสดงพื้นที่ที่มีความเสี่ยงต่อการเกิดภัย เช่น อุทกภัย สึนามิ ภูเขาไฟ ระเบิด เป็นผลของการประเมินความเป็นไปได้ ความถี่ของการเกิดภัย ตลอดจนความรุนแรงของภัยนั้นๆ

แผนเผชิญเหตุ (Incident Action Plan) หมายถึง แผนซึ่งจัดทำเป็นลายลักษณ์อักษรหรือสิ่งด้วย วาจาซึ่งประกอบด้วยวัตถุประสงค์ทั่วไปที่สะท้อนหรือแสดงถึงกลยุทธ์ในภาพรวมสำหรับการจัดการเหตุฉุกเฉิน อาจรวมถึงการกำหนดทรัพยากรที่จะใช้ในการปฏิบัติงาน ภารกิจที่มอบหมาย และข้อมูลข่าวสารสำหรับจัดการเหตุฉุกเฉินระหว่างช่วงระยะเวลาการปฏิบัติการช่วงหนึ่งหรือหลายช่วง

ภัย (Hazard) หมายถึง เหตุการณ์ที่เกิดจากธรรมชาติหรือการกระทำของมนุษย์ที่อาจนำมาซึ่ง ความสูญเสียต่อชีวิต ทรัพย์สิน ตลอดจนทำให้เกิดผลกระทบทางเศรษฐกิจ สังคม และสิ่งแวดล้อม

ภัยพิบัติ (Disaster) หมายถึง การหยุดชะงักอย่างรุนแรงของการปฏิบัติหน้าที่ ของชุมชนหรือสังคมอัน เป็นผลมาจากการเกิดภัยทางธรรมชาติหรือเกิดจากมนุษย์ ซึ่งส่งผลต่อชีวิต ทรัพย์สิน สังคม เศรษฐกิจ และ สิ่งแวดล้อมอย่างกว้างขวางเกินกว่า ความสามารถของชุมชนหรือสังคมที่ได้รับผลกระทบดังกล่าวจะรับมือได้ โดยใช้ทรัพยากรที่มีอยู่

ภาคประชาสังคม (Civil Society) หมายถึง บุคคล หน่วยงาน หรือองค์กรอิสระซึ่งไม่แสวงหาผลกำไร ที่มีบทบาทในการดำเนินกิจกรรมเพื่อสาธารณะ มีเป้าหมายเพื่อก่อให้เกิดความเปลี่ยนแปลงที่ดีด้านสังคม และสิ่งแวดล้อม

ยุทธวิธี (Tactic) หมายถึง การใช้งานและการกำกับดูแลทรัพยากรที่ปฏิบัติการตอบโต้เหตุฉุกเฉิน เพื่อให้บรรลุวัตถุประสงค์ที่กำหนดขึ้นด้วยกลยุทธ์

ระบบเตือนภัยล่วงหน้า (Early Warning System) หมายถึง ระบบที่มีศักยภาพในการประมวลผล ข้อมูลและแจ้งเตือนตามช่วงระยะเวลา เพื่อให้บุคคล ชุมชน และหน่วยงานที่เสี่ยงต่อภัยมีเวลาเพียงพอ ในการเตรียมการและรับมือได้อย่างเหมาะสม เพื่อลดโอกาสการเกิดอันตรายและความสูญเสีย

ระบบบัญชาการเหตุการณ์ (Incident Command System : ICS) หมายถึง แนวทางในการบริหารจัดการเหตุการณ์ที่เกี่ยวข้องกับภัยทุกประเภทอย่างมีมาตรฐานในพื้นที่เกิดเหตุ ตั้งแต่เหตุฉุกเฉินขนาดเล็กไป จนถึงเหตุฉุกเฉินที่มีความซับซ้อน โดยผู้ปฏิบัติงานในบทบาทหน้าที่ต่าง ๆ จากหน่วยงานที่เกี่ยวข้องสามารถ ดำเนินการร่วมกันได้ภายใต้การบัญชาการแบบรวมศูนย์ (unified command) โดยปกติมีการจัดโครงสร้าง ระบบเพื่อการปฏิบัติงานใน) สายงานหลัก คือ ส่วนบัญชาการ (command) ส่วนปฏิบัติการ (operation) ส่วนแผนงาน (planning) ส่วนสนับสนุนกำลังบำรุงหรือโลจิสติกส์ (logistics) และส่วนการเงินการบริหาร / จัดการ (finance/administration) ซึ่งมีความยืดหยุ่นในการปรับลดหรือขยายส่วนงานที่อาจจำเป็นหรือไม่ จำเป็นต้องใช้งาน ขึ้นอยู่กับลักษณะของเหตุการณ์นั้น ๆ

ส่วนสนับสนุน (Logistics Section) หมายถึง ส่วนที่ตอบสนองการส่งกำลังบำรุงที่จำเป็น และตอบสนองการร้องขอรับการสนับสนุนในด้านเทคโนโลยีและการสื่อสาร สวัสดิการและความมั่นคงของมนุษย์ พลังงาน ทรัพยากรธรรมชาติและสิ่งแวดล้อม และงบประมาณและการบริจาค เพื่อให้การจัดการในภาวะฉุกเฉินดำเนินไปอย่างมีประสิทธิภาพและประสิทธิผล โดยให้หน่วยงานที่รับผิดชอบภารกิจในแต่ละด้านร่วมกัน จัดทำ ขอบเขต แผนงาน ภารกิจ และโครงสร้างภายในของส่วน

ศูนย์บัญชาการเหตุการณ์ (Incident Command Post) หมายถึง สถานที่ที่จัดตั้งขึ้นในพื้นที่เพื่อใช้ในการดำเนินภารกิจหลักศูนย์บัญชาการอาจจะตั้งอยู่รวมกันกับฐานที่ตั้งหรือสถานที่อื่นๆ ที่จัดตั้งขึ้นเพื่อวัตถุประสงค์ในการจัดการเหตุฉุกเฉิน

ศูนย์ปฏิบัติการฉุกเฉิน (Emergency Operations Center) หมายถึง สถานที่ที่ใช้ประสานงานด้านข้อมูลข่าวสารและทรัพยากรเพื่อสนับสนุนการดำเนินกิจกรรมการจัดการเหตุฉุกเฉิน การปฏิบัติการในสถานที่เกิดเหตุ) ศูนย์ปฏิบัติการฉุกเฉินอาจเป็นสถานที่ชั่วคราวหรืออาจเป็นสถานที่ศูนย์กลางหรือสถานที่มั่นคงถาวรกว่าหรืออาจจัดตั้งในองค์กรในระดับสูงกว่า หรืออาจจัดตามภารกิจหลักแต่ละด้าน หรือจัดตามขอบเขตอำนาจหน้าที่และพื้นที่รับผิดชอบ

ศูนย์ประสานข้อมูลร่วม (Join Information Center : JIC)หมายถึง สถานที่ที่จัดตั้งขึ้นเพื่อทำ รมรหน้าที่ประสานข้อมูลข่าวสารสาธารณะที่เกี่ยวข้องกับการดำเนินกิจกรรมการจัดการเหตุฉุกเฉิน ศูนย์ประสานข้อมูลร่วมเป็นจุดกลางของการติดต่อสำหรับสื่อข่าวทุกประเภท

ศูนย์พักพิงชั่วคราว (Temporary shelter) หมายถึง สถานที่เพื่อให้ผู้ประสบภัยใช้อาศัยเมื่อไม่สามารถเข้าถึงที่อยู่อาศัยตามปกติได้ อาจเป็นสถานที่ที่สร้างจากวัสดุชั่วคราว เช่น เต็นท์ บ้านจากวัสดุสังเคราะห์ ที่พักอาศัยชั่วคราวชนิดอื่นหรือในสถานการณ์ใดสถานการณ์หนึ่ง อาจเป็นส่วนหนึ่งของนโยบายหรือเป็นเอกสารที่จัดทำต่างหาก โดยมีรายละเอียดด้านบุคลากร สถานที่ ระยะเวลา และแนวทางในการปฏิบัติอย่างชัดเจน

หน่วยงานสนับสนุน (Supporting Agency) หมายถึง หน่วยงานที่ให้การสนับสนุน และหรือให้/ความช่วยเหลือด้านทรัพยากรแก่หน่วยงานอื่นๆ

องค์กรปฏิบัติการจัดการในภาวะฉุกเฉิน (Emergency Operation Centre : EOC หมายถึง สถานที่ที่มีเครื่องมืออุปกรณ์พร้อม เป็นศูนย์กลางเพื่ออำนวยความสะดวกและประสานการปฏิบัติหน้าที่ในห้วงเวลา ของการเผชิญเหตุการณ์ภัยพิบัติ มีวัตถุประสงค์เพื่อเป็นศูนย์สั่งการ ให้แนวนโยบายปฏิบัติการ และอำนวยความสะดวกด้านการประสานงานสำหรับผู้บริหารและเจ้าหน้าที่ เพื่อให้การเผชิญเหตุการณ์ฉุกเฉินมีประสิทธิภาพ

เอกภาพในการบัญชาการ (Unity of Command) หมายถึง หลักการของระบบการบัญชาการ เหตุการณ์ที่กำหนดให้แต่ละบุคคลที่ทำหน้าที่ตอบโต้เหตุฉุกเฉินจะได้รับการมอบหมายให้อยู่ภายใต้ผู้ควบคุมดูแลเพียงหนึ่งคนเท่านั้น

พื้นที่เสี่ยงภัยต่างๆ

ลำดับที่	ลักษณะภัย	สถานที่	หมายเหตุ
1.	วาตภัย	พื้นที่ตำบลทุ่งบุหลัง	
2.	ภัยแล้ง	พื้นที่ตำบลทุ่งบุหลัง	
3.	อุทกภัย	หมู่ที่ 2 และ 5	
4.	อัคคีภัย	ไม่มี	

จ-1 : บัญชีรายชื่อบุคลากรหน่วยงานราชการ รัฐวิสาหกิจ ภาคเอกชน และองค์กรเครือข่ายในเขตองค์การบริหารส่วนตำ

ลำดับ ที่	ส่วนราชการ	วิทยุสื่อสาร		หมายเลขโทรศัพท์/โทรสาร		หมายเลข โทรศัพท์มือถือ
		นามเรียกขาน	ความถี่	หมายเลขโทรศัพท์	โทรสาร	
๑	สำนักงานบังคับคดีจังหวัดสตูล	-	-	๐-๗๔๗๒-๓๕๙๐	-	-
๒	ประกันสังคมจังหวัดสตูล	-	-	๐-๗๔๗๗ ๒๑๗๔-๕	-	-
๓	ประชาสัมพันธ์จังหวัดสตูล	-	-	๐-๗๔๗๒-๑๓๗๕	-	-
๔	อุตสาหกรรมจังหวัดสตูล	-	-	๐-๗๔๗๒-๒๑๗๑	-	-
๕	ปลัดจังหวัดสตูล	-	-	๐-๗๔๗๑-๑๐๘๓	-	-
๖	หัวหน้าสำนักงานจังหวัดสตูล	-	-	๐๘-๙๒๐๓-๔๐๖๑	-	-
๗	โยธาธิการและผังเมืองจังหวัดสตูล	-	-	๐-๗๔๗๗-๒๑๐๙	-	-
๘	สำนักงานทรัพยากรธรรมชาติและสิ่งแวดล้อมจังหวัดสตูล	-	-	๐-๗๔๗๑-๑๐๓๙ ต่อ ๑๒	-	-
๙	สาธารณสุขจังหวัดสตูล	-	-	๐-๗๔๗๑-๑๐๗๑	-	-
๑๐	สำนักงานสถิติจังหวัดสตูล	-	-	๐-๗๔๗๑-๑๑๖๑	-	-
๑๑	สำนักงานที่ดินจังหวัดสตูล	-	-	๐-๗๔๗๑-๑๐๖๒	-	-
๑๒	สำนักงานพัฒนา สังคมและความมั่นคง ของมนุษย์จังหวัดสตูล	-	-	๐๗๔-๗๑๑๓๗๕	-	-
๑๓	สำนักงานสหกรณ์จังหวัดสตูล	-	-	๐๘-๑๙๘๖-๓๘๐๙	-	-
๑๔	สำนักงานส่งเสริมการปกครอง ท้องถิ่นจังหวัดสตูล	-	-	๐-๗๔๗๑-๑๑๖๑	-	-
๑๕	เรือนจำจังหวัดสตูล	-	-	๐-๗๔๗๑-๑๙๕๐	-	-
๑๖	สำนักงานพาณิชย์จังหวัดสตูล	-	-	๐-๗๔๗๑-๑๑๒๖	-	-
๑๗	สำนักงานคลังจังหวัดสตูล	-	-	๐-๗๔๗๑-๑๐๖๔	-	-
๑๘	สำนักงานเกษตรและ สหกรณ์จังหวัดสตูล	-	-	๐-๗๔๗๒-๓๑๑๒-๓	-	-
๑๙	สำนักงานพลังงานจังหวัดสตูล	-	-	๐-๗๔๗๒-๔๑๔๒	-	-
๒๐	สำนักงานสวัสดิการและคุ้มครอง แรงงานจังหวัดสตูล	-	-	๐-๗๔๗๑-๑๑๖๒	-	-
๒๑	สำนักงานป้องกันและบรรเทา สาธารณภัยจังหวัดสตูล	-	-	๐-๗๔๗๒-๒๑๒๑	-	-
๒๒	สำนักงานจัดหางานจังหวัดสตูล	-	-	๐-๗๔๗๒-๒๑๗๖	-	-
๒๓	สำนักงานแรงงานจังหวัดสตูล	-	-	๐-๗๔๗๑-๑๑๙๐	-	-
๒๔	สำนักงานการท่องเที่ยวและ	-	-	๐-๗๔๗๑-๑๒๒๕	-	-

ลำดับ ที่	ส่วนราชการ	วิทยุสื่อสาร		หมายเลขโทรศัพท์/โทรสาร		หมายเลข โทรศัพท์มือถือ
		นามเรียกขาน	ความถี่	หมายเลขโทรศัพท์	โทรสาร	
	กีฬาจังหวัดสตูล					
๒๕	สำนักงานพระพุทธศาสนา จังหวัดสตูล	-	-	๐-๗๔๗๑-๑๑๑๗	-	-
๒๖	สำนักงานวัฒนธรรมจังหวัดสตูล	-	-	๐๗๔ ๗๔๐๖๐๐ ต่อย ๑๑๑	-	-
๒๗	สำนักงานการปฏิรูปที่ดินจังหวัดสตูล	-	-	๐-๗๔๗๒-๓๑๗๒	-	-
๒๘	สำนักงานปศุสัตว์จังหวัดสตูล	-	-	๐-๗๔๗๑-๑๓๕๗	-	-
๒๙	สำนักงานคุมประพฤติจังหวัดสตูล	-	-	๐-๗๔๗๑-๑๙๑๒	-	-
๓๐	สำนักงานพัฒนาชุมชนจังหวัดสตูล	-	-	๐-๗๔๗๑-๑๐๙๕	-	-
๓๑	สำนักงานเกษตรจังหวัดสตูล	-	-	๐-๗๔๗๑-๑๑๐๖	-	-
๓๒	สำนักงานขนส่งจังหวัดสตูล	-	-	๐-๗๔๗๑-๑๑๗๐	-	-
๓๓	สำนักงานประมงจังหวัดสตูล	-	-	๐-๗๔๗๗-๒๒๐๑	-	-
๓๔	นายกองค์การบริหารส่วนตำบล ทุ่งบุหลัง	-	-	๐๘-๒๔๓๐-๔๓๓๓	-	-
๓๕	นายกองค์การบริหารส่วนตำบล ขอนคลาน พื้นที่ข้างเคียง	-	-	๐๙-๔๒๕๒-๓๙๕๔	-	-
๓๖	นายกองค์การบริหารส่วนตำบล นาทอน พื้นที่ข้างเคียง	-	-	๐๘-๙๖๕๖-๙๐๙๕	-	-

ภาคผนวก ฉ-2 : บัญชีรายชื่อองค์การสาธารณกุศล หน่วยงานเครือข่ายการป้องกันและบรรเทาสาธารณภัย

ลำดับที่	รายชื่อองค์การ สาธารณกุศล หน่วยงาน เครือข่าย	สถานที่ตั้ง	ความเชี่ยวชาญ	หมายเลข โทรศัพท์	โทรศัพท์ มือถือ	จำนวนสมาชิก ที่ปฏิบัติงานได้
-	-	-	-	-	-	-
รวม	-	-	-	-	-	-

ภาคผนวก ฉ-4 : บัญชีฐานข้อมูลอาสาสมัคร (OTOS)

ลำดับที่	ชื่อ - นามสกุล	ตำแหน่ง	ที่อยู่	เบอร์โทรศัพท์ติดต่อ
๑	-	-	-	-

ภาคผนวก ฉ-๕ : บัญชีฐานข้อมูล อปพร.

ลำดับที่	ชื่อ - นามสกุล	ตำแหน่ง	ที่อยู่	เบอร์โทรศัพท์ติดต่อ
๑	นายนพ บิลละเตชะ	สมาชิก อปพร.	๒๐ ม.๕ ต.ทุ่งบุหลัง	๐๖๓-๐๘๑๗๘๖๔
๒	นายเชิดชาย เทิดวิทยา	สมาชิก อปพร.	-	-
๓	นายนันทปรีชา ลิ้มธนาอนุกุล	สมาชิก อปพร.	๑๔ ม.๑ ต.ทุ่งบุหลัง	-
๔	นายอำพัน ยิ่งปากน้ำ	สมาชิก อปพร.	๔๔/๑ ม.๒ ต.ทุ่งบุหลัง	๐๖๒-๐๕๗๒๕๙๑
๕	นายไชยยา เจริญฤทธิ์	สมาชิก อปพร.	๕๓/๑ ม.๒ ต.ทุ่งบุหลัง	๐๘๒-๔๒๙๕๓๒๓
๖	นายร่อหิม รักชาติ	สมาชิก อปพร.	๓๒ ม.๒ ต.ทุ่งบุหลัง	๐๙๓-๖๕๙๖๐๘๔
๗	นายนภดล หลังปู่เต๊ะ	สมาชิก อปพร.	๗๗ ม.๒ ต.ทุ่งบุหลัง	-
๘	นายสุรเชษฐ ทองนาค	สมาชิก อปพร.	๔๙ ม.๓ ต.ทุ่งบุหลัง	๐๘๗-๖๓๑๓๓๘๔
๙	นางเพ็ญศรี จันทรเพชร	สมาชิก อปพร.	-	-
๑๐	นายธนกศักดิ์ แคนัน	สมาชิก อปพร.	๕๑ ม.๓ ต.ทุ่งบุหลัง	-
๑๑	นายสำเร็จ รัตนพันธ์	สมาชิก อปพร.	-	๐๖๒-๐๙๘๖๗๑๒
๑๒	นายสมชาย หมื่นคลาน	สมาชิก อปพร.	๑๒๐/๑ ม.๕ ต.ทุ่งบุหลัง	๐๙๔-๗๒๑๖๗๙๘
๑๓	นายทรงน้อย หมื่นคลาน	สมาชิก อปพร.	๑๐๕/๑ ม.๕ ต.ทุ่งบุหลัง	๐๘๙-๒๙๗๘๒๔๒
๑๔	นายชาติชาย ตรีโกบ	สมาชิก อปพร.	๑๐๒ ม.๕ ต.ทุ่งบุหลัง	๐๘๙-๗๓๗๒๔๓๖

|

ภาคผนวก ข : ข้อมูลสถานีเตือนภัย หอเตือนภัย ป้ายเตือนภัย สัญญาณเตือนภัย และหอกระจายข่าว

ลำดับที่	ชนิดอุปกรณ์เตือนภัย	ที่ตั้ง	หน่วยงานรับผิดชอบ	ผู้ประสานงาน/ ผู้รับผิดชอบ	เบอร์โทรศัพท์	หมายเหตุ
๑	หอเตือนภัยสีนํ้าม	ม.๑ บ้านมะหังง ต.ทุ่งบุหลัง	สนง.ปภจ.สตูล	นายพรศักดิ์ อังกุกาญจนกุล	๐๘๑-๒๗๗๓๕๐๐	
๒	หอเตือนภัยสีนํ้าม	ม.๒ บ้านทุ่งสะเป๊ะ ต.ทุ่งบุหลัง	สนง.ปภจ.สตูล	นายอำพันธ์ ยิ่งปากน้ำ	๐๖๒-๒๕๗๒๕๙๑	

ภาคผนวก ฅ : ข้อมูลบัญชีศักยภาพพื้นฐานทางด้านสาธารณสุข

ข้อมูลบุคลากรทางการแพทย์ในจังหวัดสตูล

ลำดับที่	โรงพยาบาล	แพทย์	ทันตแพทย์	เภสัชกร	พยาบาลวิชาชีพ	พยาบาลเทคนิค	นักวิชาการสาธารณสุข	รวม
-	-	-	-	-	-	-	-	-
รวม	-	-	-	-	-	-	-	-

ข้อมูลพื้นฐานโรงพยาบาล/สถานบริการสุขภาพในจังหวัดสตูล

ลำดับที่	โรงพยาบาล	ประเภท	จำนวนเตียง (ตามกรอบ)	จำนวนเตียง (จริง)	จำนวน รพ.สต. ในสังกัด
-	-	-	-	-	-
รวม	-	-	-	-	-

ข้อมูลอุปกรณ์และเครื่องมือทางการแพทย์ของโรงพยาบาลในจังหวัดสตูล

ลำดับที่	โรงพยาบาล	รถพยาบาล(คัน)		เครื่อง MRI (เครื่อง)	เครื่อง CT-SCAN (เครื่อง)	เครื่องช่วยหายใจ (เครื่อง)	เครื่องอัลตราซาวด์ (เครื่อง)	อื่นๆ
-	-	-	-	-	-	-	-	-
รวม	-	-	-	-	-	-	-	-

Local Quarantine ของจังหวัดสตูล

ลำดับที่	สถานที่	รองรับจำนวนคนได้จำนวน (คน)	รายชื่อผู้ประสานงาน	หมายเลขโทรศัพท์ติดตาม	หมายเหตุ
-	-	-	-	-	-
รวม	-	-	-	-	-

ภาคผนวก ญ
บัญชียานพาหนะเพื่อเตรียมการอพยพประชาชน

ที่	รายการ	จำนวน	จำนวนคนที่ บรรทุกได้	เจ้าของ
๑	รถกระเช้าไฟฟ้า	๑	๔๐ คน	อบต.ทุ่งบุหลิ่ง
๒	รถบรรทุก ๔ ล้อ	๒	๒๕ คน	อบต.ทุ่งบุหลิ่ง

ภาคผนวก ก : บัญชีกลุ่มเปราะบาง

ลำดับที่	อำเภอ	ประเภทกลุ่มเปราะบาง					หมายเหตุ
		เด็ก (คน)	คนชรา (คน)	คนพิการ (คน)	สตรีมีครรภ์ (คน)	ผู้ป่วยติดเตียง (คน)	
๑	ทุ่งหว้า	๓๕๐	๓๔๑	๔๙	๑๒	๘	
รวม	ทุ่งหว้า	๓๕๐	๓๔๑	๔๙	๑๒	๘	

ภาคผนวก ก

บุคคลที่จะต้องอพยพก่อนเป็นลำดับแรก

เด็ก

ลำดับที่	ชื่อ - สกุล	บ้านเลขที่	อายุ/ปี
หมู่ที่ บ้านมะหัง			
๑	ด.ช.อธิภัทร อังศุกาญจนกุล	๑๑ ม.๑ ต.ทุ่งบุหลัง อ.ทุ่งหว้า จ.สตูล	๖ ปี
๒	ด.ญ.อัญรินทร์ อังศุกาญจนกุล	๑๒ ม.๑ ต.ทุ่งบุหลัง อ.ทุ่งหว้า จ.สตูล	๗ ปี
๓	ด.ญ.นันทิษา ลิ้มธนากุล	๑๔ ม.๑ ต.ทุ่งบุหลัง อ.ทุ่งหว้า จ.สตูล	๓ ปี
๔	ด.ญ.กิ่งแก้ว จันทร์ทอง	๑๖/๑ ม.๑ ต.ทุ่งบุหลัง อ.ทุ่งหว้า จ.สตูล	๑๓ ปี
๕	ด.ช.วิวัฒน์ กีกก้อง	๑๙ ม.๑ ต.ทุ่งบุหลัง อ.ทุ่งหว้า จ.สตูล	๕ ปี
๖	ด.ญ.มุสสดี กีกก้อง	๒/๓ ม.๑ ต.ทุ่งหว้า อ.ทุ่งหว้า จ.สตูล	๑๒ ปี
๗	ด.ช.กิติพงษ์ ดั่งรวง	๒๘/๑ ม.๑ ต.ทุ่งบุหลัง อ.ทุ่งหว้า จ.สตูล	๙ ปี
๘	ด.ช.สุรียัน سماจุน	๓ ม.๑ ต.ทุ่งบุหลัง อ.ทุ่งหว้า จ.สตูล	๔ ปี
๙	ด.ญ.วันวิสา سماจุน	๓ ม.๑ ต.ทุ่งบุหลัง อ.ทุ่งหว้า จ.สตูล	๑๔ ปี
๑๐	ด.ช.พีร์ภากร ย้าหมื่น	๓๕ ม.๓ ต.ทุ่งบุหลัง อ.ทุ่งหว้า จ.สตูล	๒ ปี
๑๑	ด.ญ.พิมพ์ภัส เจริญฤทธิ์	๓๘/๑ ม.๑ ต.ทุ่งบุหลัง อ.ทุ่งหว้า จ.สตูล	๔ ปี
๑๒	ด.ญ.อินทิดา หาญศรี	๓๘/๑ ม.๑ ต.ทุ่งบุหลัง อ.ทุ่งหว้า จ.สตูล	๙ ปี
๑๓	ด.ช.สุชาติ หาญศรี	๓๘/๑ ม.๑ ต.ทุ่งบุหลัง อ.ทุ่งหว้า จ.สตูล	๑๓ ปี
๑๔	ด.ช.ชินชรีน เจริญฤทธิ์	๓๘/๒ ม.๑ ต.ทุ่งบุหลัง อ.ทุ่งหว้า จ.สตูล	๕ ปี
๑๕	ด.ญ.รินณภาวรณ อินชนะ	๓๘/๒ ม.๑ ต.ทุ่งบุหลัง อ.ทุ่งหว้า จ.สตูล	๕ ปี
๑๖	ด.ช.ทินภัทร เจริญฤทธิ์	๓๘/๒ ม.๑ ต.ทุ่งบุหลัง อ.ทุ่งหว้า จ.สตูล	๑๓ ปี
๑๗	ด.ช.ลักษวิวัฒน์ ทวนทอง	๔ ม.๑ ต.ทุ่งบุหลัง อ.ทุ่งหว้า จ.สตูล	๓ ปี
๑๘	ด.ญ.วิภาวณี อยู่หนู	๑๕๕/๑ ม.๑ ต.ทุ่งบุหลัง อ.ทุ่งหว้า จ.สตูล	๖ ปี
๑๙	ด.ช.นฤเบศร์ เชื้อพุทธ	๒๙๘ ม.๑ ต.ทุ่งบุหลัง อ.ทุ่งหว้า จ.สตูล	๕ ปี
๒๐	ด.ช.ณัฐพล กีกก้อง	๔๐ ม.๑ ต.ทุ่งบุหลัง อ.ทุ่งหว้า จ.สตูล	๑๓ ปี
๒๑	ด.ญ.ณัฐนรี เอียดเกิด	๔๒ ม.๑ ต.ทุ่งบุหลัง อ.ทุ่งหว้า จ.สตูล	๖ ปี
๒๒	ด.ช.นนทพัฒน์ สองหลง	๔๒/๑ ม.๑ ต.ทุ่งบุหลัง อ.ทุ่งหว้า จ.สตูล	๕ ปี
๒๓	ด.ช.ภาคภูมิ แซ่โหม่น	๔๒/๑ ม.๑ ต.ทุ่งบุหลัง อ.ทุ่งหว้า จ.สตูล	๕ ปี
๒๔	ด.ญ.ณิชานนท์ หนูหมาด	๔๔ ม.๑ ต.ทุ่งบุหลัง อ.ทุ่งหว้า จ.สตูล	๖ ปี
๒๕	ด.ช.ศุภฤกษ์ ตั้งเจริญตระกูล	๔๕ ม.๑ ต.ทุ่งบุหลัง อ.ทุ่งหว้า จ.สตูล	๑๒ ปี

ลำดับ	ชื่อ-สกุล	บ้านเลขที่	อายุ/ปี
๒๖	ด.ช.ธีรวิทย์ ขนุนงาม	๔๕ ม.๑ ต.ทุ่งบุหลัง อ.ทุ่งหว้า จ.สตูล	๒ ปี
๒๗	ด.ช.บุญญามิซ หลีเหมือน	๔๕ ม.๑ ต.ทุ่งบุหลัง อ.ทุ่งหว้า จ.สตูล	๓ ปี
๒๘	ด.ญ.พนัสชนก บาฮา	๔๕ ม.๑ ต.ทุ่งบุหลัง อ.ทุ่งหว้า จ.สตูล	๓ ปี
๒๙	ด.ช.ปวีร์ศ เจริญฤทธิ์	๔๖ ม.๑ ต.ทุ่งบุหลัง อ.ทุ่งหว้า จ.สตูล	๐
๓๐	ด.ช.ปรเมศว์ เจริญฤทธิ์	๔๖ ม.๑ ต.ทุ่งบุหลัง อ.ทุ่งหว้า จ.สตูล	๕ ปี
๓๑	ด.ญ.ปณิตา เจริญฤทธิ์	๔๖ ม.๑ ต.ทุ่งบุหลัง อ.ทุ่งหว้า จ.สตูล	๙ ปี
๓๒	ด.ญ.ณัฐชยา รักษารักษ์	๔๘/๓ ม.๑ ต.ทุ่งบุหลัง อ.ทุ่งหว้า จ.สตูล	๑๔ ปี
๓๓	ด.ญ.เปรมิกา ต้าเผือก	๔๘/๔ ม.๑ ต.ทุ่งบุหลัง อ.ทุ่งหว้า จ.สตูล	๒ ปี
๓๔	ด.ช.ชนมพัฒน์ อีชะโรน	๔๘/๔ ม.๑ ต.ทุ่งบุหลัง อ.ทุ่งหว้า จ.สตูล	๒ ปี
๓๕	ด.ช.ชัยพลเสาะห์ หลีหมั่น	๕ ม.๑ ต.ทุ่งบุหลัง อ.ทุ่งหว้า จ.สตูล	๑ ปี
๓๖	ด.ญ.ญาญา หลีหมั่น	๕ ม.๑ ต.ทุ่งบุหลัง อ.ทุ่งหว้า จ.สตูล	๗ ปี
๓๗	ด.ญ.วรรณิตา กีกก้อง	๕ ม.๑ ต.ทุ่งบุหลัง อ.ทุ่งหว้า จ.สตูล	๑๔ ปี
๓๘	ด.ช.ไชยพศ ไพโรจน์	๕๒ ม.๑ ต.ทุ่งบุหลัง อ.ทุ่งหว้า จ.สตูล	๓ ปี
๓๙	ด.ญ.กัญญาพัชร ย้ำหมื่น	๕๒ ม.๑ ต.ทุ่งบุหลัง อ.ทุ่งหว้า จ.สตูล	๖ ปี
๔๐	ด.ญ.เกวลิณ ย้ำหมื่น	๕๒ ม.๑ ต.ทุ่งบุหลัง อ.ทุ่งหว้า จ.สตูล	๙ ปี
๔๑	ด.ญ.นงนภัส ยาแลหลา	๕๕ ม.๑ ต.ทุ่งบุหลัง อ.ทุ่งหว้า จ.สตูล	๑๔ ปี
๔๒	ด.ช.เดชทัต ยินดี	๖๑ ม.๑ ต.ทุ่งบุหลัง อ.ทุ่งหว้า จ.สตูล	--
๔๓	ด.ช.ธีรภัทร วรรณสาร	--	๑๓ ปี
๔๔	ด.ช.ทัศนัย วรรณสาร	๒๘ ม.๑ ต.ทุ่งบุหลัง อ.ทุ่งหว้า จ.สตูล	๙ ปี
๔๕	ด.ช.อลงกรณ์ สมบูรณ์	๖๒ ม.๑ ต.ทุ่งบุหลัง อ.ทุ่งหว้า จ.สตูล	๘ ปี
๔๖	ด.ญ.กนกวรรณ ลอยดา	๖๘ ม.๑ ต.ทุ่งบุหลัง อ.ทุ่งหว้า จ.สตูล	๑๔ ปี
๔๗	ด.ญ.อรอนงค์ ชัยเพชร	--	๑๑ ปี
๔๘	ด.ช.ภูรินทร์ หลีเหมือน	๗๓ ม.๑ ต.ทุ่งบุหลัง อ.ทุ่งหว้า จ.สตูล	๑๔ ปี
๔๙	ด.ช.พชรดนัย รักธรรม	๗๕ ม.๑ ต.ทุ่งบุหลัง อ.ทุ่งหว้า จ.สตูล	๑ ปี
๕๐	ด.ช.พงศธร ชมสุวรรณ	๘/๗ ม.๑ ต.ทุ่งบุหลัง อ.ทุ่งหว้า จ.สตูล	๑ ปี
๕๑	ด.ญ.ธิดิกานต์ ทวีพรมุกดา	๓๘ ม.๑ ต.ทุ่งบุหลัง อ.ทุ่งหว้า จ.สตูล	๑ ปี
๕๒	ด.ช.เสริมทรัพย์ รักสุวรรณ	๑ ม.๑ ต.ทุ่งบุหลัง อ.ทุ่งหว้า จ.สตูล	๒ ปี
๕๓	ด.ญ.ชากีน๊ะ เพ็งแก้ว	๔๐/๓ ม.๑ ต.ทุ่งบุหลัง อ.ทุ่งหว้า จ.สตูล	๔ ปี
๕๔	ด.ช.นันทพร เส้นธนู	๖๔ ม.๑ ต.ทุ่งบุหลัง อ.ทุ่งหว้า จ.สตูล	๗ ปี
๕๕	ด.ช.วีรภาพ สงช่วย	๔๒/๓ ม.๑ ต.ทุ่งบุหลัง อ.ทุ่งหว้า จ.สตูล	๑๐ ปี

ลำดับ	ชื่อ-สกุล	บ้านเลขที่	อายุ/ปี
๕๖	ด.ญ.กัญจรวรา หลีละเลย	๗๓/๑ ม.๑ ต.ทุ่งบุหลัง อ.ทุ่งหว้า จ.สตูล	๑ ปี
๕๗	ด.ญ.นุรพีรดาวาส หลีละเลย	๗๓/๑ ม.๑ ต.ทุ่งบุหลัง อ.ทุ่งหว้า จ.สตูล	๘ ปี
๕๘	ด.ญ.อันดา سماจุน	๑๒/๖ ม.๑ ต.ทุ่งบุหลัง อ.ทุ่งหว้า จ.สตูล	๔ ปี
๕๙	ด.ช.อันวา سماจุน	๑๒/๖ ม.๑ ต.ทุ่งบุหลัง อ.ทุ่งหว้า จ.สตูล	๕ ปี
๖๐	ด.ช.ภาณุวัฒน์(ศิลา) سماจุน	๑๒/๖ ม.๑ ต.ทุ่งบุหลัง อ.ทุ่งหว้า จ.สตูล	๑๓ ปี
๖๑	ด.ช.วงศธร ไชยโคตร	๒๑ ม.๑ ต.ทุ่งหว้า อ.ทุ่งหว้า จ.สตูล	๘ ปี
๖๒	ด.ญ.อมลรดา หละเลย	๔๓/๒ ม.๑ ต.ทุ่งบุหลัง อ.ทุ่งหว้า จ.สตูล	๑๔ ปี
๖๓	ด.ญ.อุทัยวรรณ ใจบำรุง	๗๕/๑ ม.๑ ต.ทุ่งบุหลัง อ.ทุ่งหว้า จ.สตูล	๑๒ ปี
๖๔	ด.ช.ศักดิ์รินทร์ จำวัง	๓๐/๑ ม.๑ ต.ทุ่งบุหลัง อ.ทุ่งหว้า จ.สตูล	๑๑ ปี
๖๕	ด.ช.กิตติภูมิ หมาดสะ	๓๒ ม.๑ ต.ทุ่งบุหลัง อ.ทุ่งหว้า จ.สตูล	๕ ปี
๖๖	ด.ช.วีรชัย เอียดเกิด	๒๙/๓ ม.๑ ต.ทุ่งบุหลัง อ.ทุ่งหว้า จ.สตูล	๑๓ ปี
๖๗	ด.ญ.ณัฐวดี ขาวดี	๔๑ ม.๑ ต.ทุ่งบุหลัง อ.ทุ่งหว้า จ.สตูล	๑๑ ปี
๖๘	ด.ช.อัครวาท์ เฟ็งแก้ว	๑๐/๑ ม.๑ ต.ทุ่งบุหลัง อ.ทุ่งหว้า จ.สตูล	๘ ปี
๖๙	ด.ญ.อัสมา เฟ็งแก้ว	๑๐/๑ ม.๑ ต.ทุ่งบุหลัง อ.ทุ่งหว้า จ.สตูล	๑๐ ปี
๗๐	ด.ช.ชนาภัทร ไชยโคตร	๕๖/๓ ม.๑ ต.ทุ่งบุหลัง อ.ทุ่งหว้า จ.สตูล	๐ ปี
๗๑	ด.ช.ธนบูรณ์ سماจุน	๑๒/๘ ม.๑ ต.ทุ่งบุหลัง อ.ทุ่งหว้า จ.สตูล	๑๓ ปี
๗๒	ด.ญ.นขสีเราะะ มักอ่าน	๒๑/๒ ม.๑ ต.ทุ่งบุหลัง อ.ทุ่งหว้า จ.สตูล	๑๒ ปี
๗๓	ด.ญ.อภิญา คงศรี	๒๒/๒ ม.๑ ต.ทุ่งบุหลัง อ.ทุ่งหว้า จ.สตูล	๖ ปี
๗๔	ด.ญ.สุสลินญา คงศรี	๒๒/๒ ม.๑ ต.ทุ่งบุหลัง อ.ทุ่งหว้า จ.สตูล	๘ ปี
๗๕	ด.ญ.อาทิตนภา คงศรี	๒๒/๒ ม.๑ ต.ทุ่งบุหลัง อ.ทุ่งหว้า จ.สตูล	๑๓ ปี
๗๖	ด.ญ.นิสริน ศรีภิรมย์มิตร	๗๙ ม.๑ ต.ทุ่งบุหลัง อ.ทุ่งหว้า จ.สตูล	๓ ปี
๗๗	ด.ช.เซกิ ผ่านเมือง	๗๙ ม.๑ ต.ทุ่งบุหลัง อ.ทุ่งหว้า จ.สตูล	๕ ปี
๗๘	ด.ช.ริสกี ผ่านเมือง	๗๙ ม.๑ ต.ทุ่งบุหลัง อ.ทุ่งหว้า จ.สตูล	๑๑ ปี
๗๙	ด.ญ.ณัฐรัตน์ เทอดวิทยา	๓๑ ม.๑ ต.ทุ่งบุหลัง อ.ทุ่งหว้า จ.สตูล	๙ ปี
๘๐	ด.ช.นภสินธุ์ แม่ผล	๒๔/๒ ม.๑ ต.ทุ่งบุหลัง อ.ทุ่งหว้า จ.สตูล,	๖ ปี
๘๑	ด.ช.อนวัฒน์ ยาแลหลา	๑๗/๑ ม.๑ ต.ทุ่งบุหลัง อ.ทุ่งหว้า จ.สตูล	๙ ปี
๘๒	ด.ช.วุฒิกัทร ยาแลหลา	๕๕/๑ ม.๑ ต.ทุ่งบุหลัง อ.ทุ่งหว้า จ.สตูล	๙ ปี
๘๓	ด.ญ.ศศินันท์ ยีละงู	๕๕/๒ ม.๑ ต.ทุ่งบุหลัง อ.ทุ่งหว้า จ.สตูล	๑ ปี
๘๔	ด.ญ.วันวิสา ยาแลหลา	๕๕/๒ ม.๑ ต.ทุ่งบุหลัง อ.ทุ่งหว้า จ.สตูล	๙ ปี
๘๕	ด.ญ.กัญญาพัชร ขวัญทอง	๒๓/๓ ม.๑ ต.ทุ่งบุหลัง อ.ทุ่งหว้า จ.สตูล	๘ ปี
๘๖	ด.ญ.กฤติยา ทุ่งยอ	๓๘/๔ ม.๑ ต.ทุ่งบุหลัง อ.ทุ่งหว้า จ.สตูล	๑๒ ปี

ลำดับ	ชื่อ-สกุล	บ้านเลขที่	อายุ/ปี
๘๗	ด.ญ.ปิติกัญจน์ บุญคง	๓๑/๒ ม.๑ ต.ทุ่งบุหลัง อ.ทุ่งหว้า จ.สตูล	๔ ปี
๘๘	ด.ช.ฤทธิ์เดช สิ้นธนากุล	๓๓/๑ ม.๑ ต.ทุ่งบุหลัง อ.ทุ่งหว้า จ.สตูล	๐ ปี
๘๙	ด.ช.สุทิวีส สิ้นธนากุล	๓๓/๑ ม.๑ ต.ทุ่งบุหลัง อ.ทุ่งหว้า จ.สตูล	๑ ปี
๙๐	ด.ญ.สุนิษา สิ้นธนากุล	๓๓/๑ ม.๑ ต.ทุ่งบุหลัง อ.ทุ่งหว้า จ.สตูล	๔ ปี
๙๑	ด.ญ.วันรายา สิ้นธนากุล	๓๓/๑ ม.๑ ต.ทุ่งบุหลัง อ.ทุ่งหว้า จ.สตูล	๑๐ ปี
๙๒	ด.ญ.ฮาซีเราะะ سماจูน	๑๒/๙ ม.๑ ต.ทุ่งบุหลัง อ.ทุ่งหว้า จ.สตูล	๑ ปี
๙๓	ด.ญ.ฮัดสหรี سماจูน	๑๒/๙ ม.๑ ต.ทุ่งบุหลัง อ.ทุ่งหว้า จ.สตูล	๙ ปี
๙๔	ด.ญ.ปณาลี سماจูน	๑๒/๙ ม.๑ ต.ทุ่งบุหลัง อ.ทุ่งหว้า จ.สตูล	๑๒ ปี
๙๕	ด.ช.ฮาซิม เอ็มเล่ง	๑๐/๔ ม.๑ ต.ทุ่งบุหลัง อ.ทุ่งหว้า จ.สตูล	๓ ปี
๙๖	ด.ญ.กัญญพัชร หมิ่นโยธา	๔๕/๒ ม.๑ ต.ทุ่งบุหลัง อ.ทุ่งหว้า จ.สตูล	๗ ปี
๙๗	ด.ช.นาบิล คงแก้ว	๔๗/๒ ม.๑ ต.ทุ่งบุหลัง อ.ทุ่งหว้า จ.สตูล	๓ ปี
๙๘	ด.ญ.นัสรียา คงแก้ว	๔๗/๒ ม.๑ ต.ทุ่งบุหลัง อ.ทุ่งหว้า จ.สตูล	๑๑ ปี

ลำดับ	ชื่อ-สกุล	บ้านเลขที่	อายุ/ปี
หมู่ที่ ๒ บ้านทุ่งสะโงะ			
๑	ด.ญ.นัชมา สันป่าหมื่น	๑ ม.๒ ต.ทุ่งบุหลัง อ.ทุ่งหว้า จ.สตูล	๐ ปี
๒	ด.ญ.นุรชาฟา สันป่าหมื่น	๒ ม.๒ ต.ทุ่งบุหลัง อ.ทุ่งหว้า จ.สตูล	๒ ปี
๓	ด.ช.ณเดช ณ พัทลุง	๓ ม.๒ ต.ทุ่งบุหลัง อ.ทุ่งหว้า จ.สตูล	๙ ปี
๔	ด.ญ.สุรดา หมาดหลัง	๒๔ ม.๒ ต.ทุ่งบุหลัง อ.ทุ่งหว้า จ.สตูล	๖ ปี
๕	ด.ญ.รัชชชดา กัตโร	๒๕ ม.๒ ต.ทุ่งบุหลัง อ.ทุ่งหว้า จ.สตูล	๖ ปี
๖	ด.ญ.อลินดา เรทมิม	๒๕/๑ ม.๒ ต.ทุ่งบุหลัง อ.ทุ่งหว้า จ.สตูล	๓ ปี
๗	ด.ช.อาร์มีซอล เงดปาตี	๓๑/๑ ม.๒ ต.ทุ่งบุหลัง อ.ทุ่งหว้า จ.สตูล	๑๓ ปี
๘	ด.ญ.ศรันย่า คลองรี้ว	--	๖ ปี
๙	ด.ญ.สุสน่า ชายพ้อ	๓๙/๑ ม.๒ ต.ทุ่งบุหลัง อ.ทุ่งหว้า จ.สตูล	๑ ปี
๑๐	ด.ช.ฟูรกอน สาเสน	๓๙/๑ ม.๒ ต.ทุ่งบุหลัง อ.ทุ่งหว้า จ.สตูล	๒ ปี
๑๑	ด.ช.ตักวา ชายพ้อ	๓๙/๑ ม.๒ ต.ทุ่งบุหลัง อ.ทุ่งหว้า จ.สตูล	๓ ปี
๑๒	ด.ช.ฟูรซาล สาเสน	๓๙/๑ ม.๒ ต.ทุ่งบุหลัง อ.ทุ่งหว้า จ.สตูล	๙ ปี
๑๓	ด.ช.ณัฐพล ชายพ้อ	๓๙/๑ ม.๒ ต.ทุ่งบุหลัง อ.ทุ่งหว้า จ.สตูล	๑๔ ปี
๑๔	ด.ช.ชัยนันท์ แม่น้ำ	๓๙/๒ ม.๒ ต.ทุ่งบุหลัง อ.ทุ่งหว้า จ.สตูล	๕ ปี
๑๕	ด.ช.ฮาริด เจ๊ะมะ	๓๙/๒ ม.๒ ต.ทุ่งบุหลัง อ.ทุ่งหว้า จ.สตูล	๖ ปี
๑๖	ด.ช.นัสรี เจ๊ะมะ	๓๙/๒ ม.๒ ต.ทุ่งบุหลัง อ.ทุ่งหว้า จ.สตูล	๙ ปี
๑๗	ด.ช.อนุภัทร หลงหัน	๓๙/๒ ม.๒ ต.ทุ่งบุหลัง อ.ทุ่งหว้า จ.สตูล	๑๑ ปี
๑๘	ด.ญ.ณัฐวรรณ หมาดหลัง	๔๑ ม.๒ ต.ทุ่งบุหลัง อ.ทุ่งหว้า จ.สตูล	๓ ปี
๑๙	ด.ญ.คณิสรา เชื้อพรหม	๑๐๘/๕ ม.๒ ต.ทุ่งบุหลัง อ.ทุ่งหว้า จ.สตูล	๘ ปี
๒๐	ด.ญ.กัญญารัตน์ ขุนแสง	๔๓ ม.๒ ต.ทุ่งบุหลัง อ.ทุ่งหว้า จ.สตูล	๔ ปี
๒๑	ด.ช.เอื้ออังกูร ยังปากน้ำ	๔๔/๑ ม.๒ ต.ทุ่งบุหลัง อ.ทุ่งหว้า จ.สตูล	๑๓ ปี
๒๒	ด.ญ.เกตรัตตา สุ่ม	๕๐ ม.๒ ต.ทุ่งบุหลัง อ.ทุ่งหว้า จ.สตูล	๑๑ ปี
๒๓	ด.ญ.รัตนพร หนูปลอด	๕๒ ม.๒ ต.ทุ่งบุหลัง อ.ทุ่งหว้า จ.สตูล	๑๓ ปี
๒๔	ด.ช.นราวิชญ์ ไกรสิทธิ์	๕๓/๑ ม.๒ ต.ทุ่งบุหลัง อ.ทุ่งหว้า จ.สตูล	๕ ปี
๒๕	ด.ญ.ฟารีซต้า สะดี	๕๕ ม.๒ ต.ทุ่งบุหลัง อ.ทุ่งหว้า จ.สตูล	๒ ปี
๒๖	ด.ญ.นัชซาร์ แอหลัง	๕๖/๑ ม.๒ ต.ทุ่งบุหลัง อ.ทุ่งหว้า จ.สตูล	๔ ปี
๒๗	ด.ญ.ธิชาณัฐ ศรียศ	๕๙/๑ ม.๒ ต.ทุ่งบุหลัง อ.ทุ่งหว้า จ.สตูล	๒ ปี
๒๘	ด.ช.ปิยวัฒน์ นาคร	๕๙/๑ ม.๒ ต.ทุ่งบุหลัง อ.ทุ่งหว้า จ.สตูล	๗ ปี
๒๙	ด.ญ.รินลดา กาเส็มสะ	๕๔ ม.๒ ต.ทุ่งบุหลัง อ.ทุ่งหว้า จ.สตูล	๔ ปี
๓๐	ด.ญ.กนกดารินทร์ รักษาโงะ	๖๓/๑ ม.๒ ต.ทุ่งบุหลัง อ.ทุ่งหว้า จ.สตูล	๖ ปี

ลำดับ	ชื่อ-สกุล	บ้านเลขที่	อายุ/ปี
๓๑	ด.ญ.รัตนารณณ์ จิตรสิงห์	๖๓/๑ ม.๒ ต.ทุ่งบุหลัง อ.ทุ่งหว้า จ.สตูล	๖ ปี
๓๒	ด.ช.เอกรินทร์ รักษาโปะ	๖๓/๑ ม.๒ ต.ทุ่งบุหลัง อ.ทุ่งหว้า จ.สตูล	๗ ปี
๓๓	ด.ช.พลกฤต จิตรสิงห์	๖๓/๑ ม.๒ ต.ทุ่งบุหลัง อ.ทุ่งหว้า จ.สตูล	๑๑ ปี
๓๔	ด.ญ.นัฐชยา ไชยเทพ	๗ ม.๒ ต.ทุ่งบุหลัง อ.ทุ่งหว้า จ.สตูล	๑๔ ปี
๓๕	ด.ช.อุทัยพะยี่ มาหนะ	๘ ม.๒ ต.ทุ่งบุหลัง อ.ทุ่งหว้า จ.สตูล	๓ ปี
๓๖	ด.ญ.มรรฎิยะฮ์ มาหนะ	๘ ม.๒ ต.ทุ่งบุหลัง อ.ทุ่งหว้า จ.สตูล	๖ ปี
๓๗	ด.ญ.มูญาฮ์ดะฮ์ มาหนะ	๘ ม.๒ ต.ทุ่งบุหลัง อ.ทุ่งหว้า จ.สตูล	๙ ปี
๓๘	ด.ญ.มูมีนะฮ์ มาหนะ	๘ ม.๒ ต.ทุ่งบุหลัง อ.ทุ่งหว้า จ.สตูล	๑๔ ปี
๓๙	ด.ญ.มูสลีฮะฮ์ มาหนะ	๘ ม.๒ ต.ทุ่งบุหลัง อ.ทุ่งหว้า จ.สตูล	๑๑ ปี
๔๐	ด.ช.ฮานีฟ ไชยเทพ	๘ ม.๒ ต.ทุ่งบุหลัง อ.ทุ่งหว้า จ.สตูล	๑๓ ปี
๔๑	ด.ญ.กฤษรา ไชยเทพ	๒๒ ม.๒ ต.ทุ่งบุหลัง อ.ทุ่งหว้า จ.สตูล	๑๓ ปี
๔๒	ด.ช.นฤนนท์ ชายพ่อ	๖๗ ม.๒ ต.ทุ่งบุหลัง อ.ทุ่งหว้า จ.สตูล	๑๑ ปี
๔๓	ด.ช.ธนากร แอหลัง	๑๓/๑ ม.๒ ต.ทุ่งบุหลัง อ.ทุ่งหว้า จ.สตูล	๐ ปี
๔๔	ด.ญ.ชิลมีย์ แอหลัง	๑๓/๑ ม.๒ ต.ทุ่งบุหลัง อ.ทุ่งหว้า จ.สตูล	๑ ปี
๔๕	ด.ญ.นชนัน แอหลัง	๑๓/๑ ม.๒ ต.ทุ่งบุหลัง อ.ทุ่งหว้า จ.สตูล	๗ ปี
๔๖	ด.ช.ชาگیر แอหลัง	๑๓/๑ ม.๒ ต.ทุ่งบุหลัง อ.ทุ่งหว้า จ.สตูล	๑๐ ปี
๔๗	ด.ญ.สิรารวรรณ สุ่ม	๕๖/๒ ม.๒ ต.ทุ่งบุหลัง อ.ทุ่งหว้า จ.สตูล	๑๑ ปี
๔๘	ด.ช.ธีรภัทร แก้วพิทักษ์	๒๘ ม.๒ ต.ทุ่งบุหลัง อ.ทุ่งหว้า จ.สตูล	๗ ปี
๔๙	ด.ช.อัศวิน บุญชูวงศ์	๙๘๐๙ ม.๒ ต.ทุ่งบุหลัง อ.ทุ่งหว้า จ.สตูล	๑ ปี
๕๐	ด.ญ. อภัทธรินทร์ หมานเสษ	๖๒/๑ ม.๒ ต.ทุ่งบุหลัง อ.ทุ่งหว้า จ.สตูล	๓ ปี
๕๑	ด.ช.อธิภัทร หมานเสษ	๖๒/๑ ม.๒ ต.ทุ่งบุหลัง อ.ทุ่งหว้า จ.สตูล	๑๓ ปี
๕๒	ด.ช.วัชรพงษ์ ไชยเทพ	๙๑ ม.๒ ต.ทุ่งบุหลัง อ.ทุ่งหว้า จ.สตูล	๑๔ ปี
๕๓	ด.ญ.อัญรินทร์ รักษาโปะ	๓๓/๑ ม.๒ ต.ทุ่งบุหลัง อ.ทุ่งหว้า จ.สตูล	๐ ปี
๕๔	ด.ช.อานนท์ บัวชัย	๔๕(๑) ม.๒ ต.ทุ่งบุหลัง อ.ทุ่งหว้า จ.สตูล	๓ ปี
๕๕	ด.ช.อาซัน บัวชัย	๔๕(๑) ม.๒ ต.ทุ่งบุหลัง อ.ทุ่งหว้า จ.สตูล	๑๓ ปี
๕๖	ด.ช.อนุวัฒน์ หลงหัน	๔๓ ม.๒ ต.ทุ่งบุหลัง อ.ทุ่งหว้า จ.สตูล	๒ ปี
๕๗	ด.ช.อภิสิทธิ์ สารบัญญัติ	๕๕/๓ ม.๒ ต.ทุ่งบุหลัง อ.ทุ่งหว้า จ.สตูล	๑ ปี

ลำดับ ที่	ชื่อ - สกุล	บ้านเลขที่	อายุ/ปี
หมู่ที่ ๓ บ้านทุ่งทะนาน			
๑	ด.ญ.ดาวีน่า กุคามา	๔๐ ม.๓ ต.ทุ่งบุหลัง อ.ทุ่งหว้า จ.สตูล	๑ ปี
๒	ด.ญ.ณัฐธิดา จันท์ตรี	๔๐ ม.๓ ต.ทุ่งบุหลัง อ.ทุ่งหว้า จ.สตูล	๓ ปี
๓	ด.ช.พีรพัฒน์ หนูหัน	๔๒ ม.๓ ต.ทุ่งบุหลัง อ.ทุ่งหว้า จ.สตูล	๙ ปี
๔	ด.ญ.เพ็ญพักตร์ หนูหัน	๔๓ ม.๓ ต.ทุ่งบุหลัง อ.ทุ่งหว้า จ.สตูล	๙ ปี
๕	ด.ช.ฟารุสซึล ไชยมล	๔๔ ม.๓ ต.ทุ่งบุหลัง อ.ทุ่งหว้า จ.สตูล	๘ ปี
๖	ด.ช.อิกบาล ทองนาค	๔๖/๑ ม.๓ ต.ทุ่งบุหลัง อ.ทุ่งหว้า จ.สตูล	๗ ปี
๗	ด.ญ.สุวิชาดา ทองนาค	๔๖/๑ ม.๓ ต.ทุ่งบุหลัง อ.ทุ่งหว้า จ.สตูล	๑๓ ปี
๘	ด.ญ.ร้อยฮาน ทองนาค	๔๖/๑ ม.๓ ต.ทุ่งบุหลัง อ.ทุ่งหว้า จ.สตูล	๓ ปี
๙	ด.ญ.นันทภักษสรณ์ หอยมูข	๔๗ ม.๓ ต.ทุ่งบุหลัง อ.ทุ่งหว้า จ.สตูล	๗ ปี
๑๐	ด.ช.อัครฟาซิด นวมจิตร	๔๘/๔ ม.๓ ต.ทุ่งบุหลัง อ.ทุ่งหว้า จ.สตูล	๑ ปี
๑๑	ด.ญ.อารีนา นวมจิตร	๔๘/๔ ม.๓ ต.ทุ่งบุหลัง อ.ทุ่งหว้า จ.สตูล	๑๐ ปี
๑๒	ด.ญ.ปรางวรรณ สุหรณ	๔๘/๔ ม.๓ ต.ทุ่งบุหลัง อ.ทุ่งหว้า จ.สตูล	๑๑ ปี
๑๓	ด.ญ.ตัสนีม หมิ่นเดช	๔๙/๓ ม.๓ ต.ทุ่งบุหลัง อ.ทุ่งหว้า จ.สตูล	๕ ปี
๑๔	ด.ช.ธีรดนัย หมาดอี	๔๙/๔ ม.๓ ต.ทุ่งบุหลัง อ.ทุ่งหว้า จ.สตูล	๒ ปี
๑๕	ด.ช.ธีรยุทธ หมิ่นเดช	๔๙/๔ ม.๓ ต.ทุ่งบุหลัง อ.ทุ่งหว้า จ.สตูล	๔ ปี
๑๖	ด.ช.ยุทธวีร์ หมิ่นเดช	๔๙/๔ ม.๓ ต.ทุ่งบุหลัง อ.ทุ่งหว้า จ.สตูล	๖ ปี
๑๗	ด.ญ.นัสรียา ชายเกตุ	๔๙/๕ ม.๓ ต.ทุ่งบุหลัง อ.ทุ่งหว้า จ.สตูล	๓ ปี
๑๘	ด.ญ.นิสริน ชายเกตุ	๔๙/๕ ม.๓ ต.ทุ่งบุหลัง อ.ทุ่งหว้า จ.สตูล	๑๐ ปี
๑๙	ด.ช.วุฒิชัย ชายเกตุ	๔๙/๕ ม.๓ ต.ทุ่งบุหลัง อ.ทุ่งหว้า จ.สตูล	๑๔ ปี
๒๐	ด.ญ.พิมพ์ญาดา แคนสนัน	๕๑ ม.๓ ต.ทุ่งบุหลัง อ.ทุ่งหว้า จ.สตูล	๑๓ ปี
๒๑	ด.ญ.ธัญญา มักอ่าน	๕๓ ม.๓ ต.ทุ่งบุหลัง อ.ทุ่งหว้า จ.สตูล	๐ ปี
๒๒	ด.ช.ฮานิฟ ชัยมะเร็ง	๖๐/๓ ม.๓ ต.ทุ่งบุหลัง อ.ทุ่งหว้า จ.สตูล	๑ ปี
๒๓	ด.ญ.ฮาลีน่า ชัยมะเร็ง	๖๐/๓ ม.๓ ต.ทุ่งบุหลัง อ.ทุ่งหว้า จ.สตูล	๓ ปี
๒๔	ด.ญ.นิสริน หวันชิตนาย	-	๔ ปี
๒๕	ด.ญ.นุรอัยยา หวันชิตนาย	-	๕ ปี
๒๖	ด.ญ.ธารารัตน์ สุขอินทร์	๖๐/๔ ม.๓ ต.ทุ่งบุหลัง อ.ทุ่งหว้า จ.สตูล	๑๑ ปี
๒๗	ด.ญ.รัชณี หมิ่นโยธา	๖๐/๔ ม.๓ ต.ทุ่งบุหลัง อ.ทุ่งหว้า จ.สตูล	๘ ปี
๒๘	ด.ช.อนพัช หมิ่นโยธา	๖๐/๔ ม.๓ ต.ทุ่งบุหลัง อ.ทุ่งหว้า จ.สตูล	๑๒ ปี
๒๙	ด.ญ.ดานีญา หัสสาคร	๖๒/๑ ม.๓ ต.ทุ่งบุหลัง อ.ทุ่งหว้า จ.สตูล	๓ ปี
๓๐	ด.ญ. วาลวัลณย์ พันธทา	๖๒/๔ ม.๓ ต.ทุ่งบุหลัง อ.ทุ่งหว้า จ.สตูล	๑๒ ปี

ลำดับ ที่	ชื่อ - สกุล	บ้านเลขที่	อายุ/ปี
๓๑	ด.ช.เพราชาน เอียดเกิด	๖๕ ม.๓ ต.ทุ่งบุหลัง อ.ทุ่งหว้า จ.สตูล	๓ ปี
๓๒	ด.ญ.ณัฐนรี ลิ้มสายหัว	๖๕/๑ ม.๓ ต.ทุ่งบุหลัง อ.ทุ่งหว้า จ.สตูล	๑๒ ปี
๓๓	ด.ญ.อาธิญา ชินประเสริฐ	๗๔ ม.๓ ต.ทุ่งบุหลัง อ.ทุ่งหว้า จ.สตูล	๑๓ ปี
๓๔	ด.ช.นรุคติน เจริญฤทธิ์	๔๘/๓ ม.๓ ต.ทุ่งบุหลัง อ.ทุ่งหว้า จ.สตูล	๑๔ ปี
๓๕	ด.ช.อับดุลฮาดีย์ หมานหมาด	๒๕/๑ ม.๓ ต.ทุ่งบุหลัง อ.ทุ่งหว้า จ.สตูล	๑๒ ปี
๓๖	ด.ญ.จุฬารัตน์ สระทอง	๗๖ ม.๓ ต.ทุ่งบุหลัง อ.ทุ่งหว้า จ.สตูล	๙ ปี
๓๗	ด.ช.วรรณท์ สองหลง	๗๖ ม.๓ ต.ทุ่งบุหลัง อ.ทุ่งหว้า จ.สตูล	๑๐ ปี
๓๘	ด.ญ.ณิชนันท์ สองหลง	๗๖ ม.๓ ต.ทุ่งบุหลัง อ.ทุ่งหว้า จ.สตูล	๑๒ ปี
๓๙	ด.ญ.อิงธิชา วังนารา	๖๓/๓ ม.๓ ต.ทุ่งบุหลัง อ.ทุ่งหว้า จ.สตูล	๑๑ ปี
๔๐	ด.ญ.สุภาวดี สุขแก้ว	๔๑/๒ ม.๓ ต.ทุ่งบุหลัง อ.ทุ่งหว้า จ.สตูล	๑ ปี
๔๑	ด.ช.กันตราช ศรีหาราช	๔๑/๒ ม.๓ ต.ทุ่งบุหลัง อ.ทุ่งหว้า จ.สตูล	๖ ปี
๔๒	ด.ญ.สุรอยญา หัดเหาะ	๕๔/๑ ม.๓ ต.ทุ่งบุหลัง อ.ทุ่งหว้า จ.สตูล	๔ ปี
๔๓	ด.ญ.ชาญิดา หัดเหาะ	๕๔/๑ ม.๓ ต.ทุ่งบุหลัง อ.ทุ่งหว้า จ.สตูล	๑๑ ปี
๔๔	ด.ญ.ฮัสบี โต๊ะลาตี	๓๙/๑ ม.๓ ต.ทุ่งบุหลัง อ.ทุ่งหว้า จ.สตูล	๔ ปี
๔๕	ด.ญ.นูรีน โต๊ะลาตี	๓๙/๑ ม.๓ ต.ทุ่งบุหลัง อ.ทุ่งหว้า จ.สตูล	๔ ปี
๔๖	ด.ญ.จุฑาพร โต๊ะลาตี	๓๙/๑ ม.๓ ต.ทุ่งบุหลัง อ.ทุ่งหว้า จ.สตูล	๑๓ ปี
๔๗	ด.ช.ปฏิพล กาศา	๔๗/๒ ม.๓ ต.ทุ่งบุหลัง อ.ทุ่งหว้า จ.สตูล	๑๐ ปี
๔๘	ด.ช.ธนบดินทร์ สงเสื่อ	-	๓ ปี
๔๙	ด.ช.ภมา อีสาลา	๔๗/๑ ม.๓ ต.ทุ่งบุหลัง อ.ทุ่งหว้า จ.สตูล	๒ ปี
๕๐	ด.ญ.ภาสิณี เวชสิทธิ์	๕๖ ม.๓ ต.ทุ่งบุหลัง อ.ทุ่งหว้า จ.สตูล	๐ ปี
๕๑	ด.ญ.พรไพลิน มักอ่าน	๒๑ ม.๓ ต.ทุ่งบุหลัง อ.ทุ่งหว้า จ.สตูล	๘ ปี
๕๒	ด.ช.อัลฮาดิ มักอ่าน	๕๖ ม.๓ ต.ทุ่งบุหลัง อ.ทุ่งหว้า จ.สตูล	๖ ปี
๕๓	ด.ญ.สะอ.ตะรี มักอ่าน	๕๖ ม.๓ ต.ทุ่งบุหลัง อ.ทุ่งหว้า จ.สตูล	๑๓ ปี
๕๔	ด.ญ.จิรัชญา มักอ่าน	๕๖ ม.๓ ต.ทุ่งบุหลัง อ.ทุ่งหว้า จ.สตูล	๑๓ ปี
๕๕	ด.ช.วีรภัทร โพธิชัย	๖๐/๕ ม.๓ ต.ทุ่งบุหลัง อ.ทุ่งหว้า จ.สตูล	๑๔ ปี
๕๖	ด.ญ.นุอัยน่า ชูสกุล	๕๕/๒ ม.๓ ต.ทุ่งบุหลัง อ.ทุ่งหว้า จ.สตูล	๕ ปี
๕๗	ด.ช.พีรภัทร ชูสกุล	๕๕/๒ ม.๓ ต.ทุ่งบุหลัง อ.ทุ่งหว้า จ.สตูล	๘ ปี
๕๘	ด.ช.อนุวัฒน์ หล่อพันธ์	๕๕/๒ ม.๓ ต.ทุ่งบุหลัง อ.ทุ่งหว้า จ.สตูล	๑๒ ปี
๕๙	ด.ช.ภักธร รักษองจัน	๔๖/๒ ม.๓ ต.ทุ่งบุหลัง อ.ทุ่งหว้า จ.สตูล	๘ ปี
๖๐	ด.ญ.ภคพร รักษองจัน	๔๖/๒ ม.๓ ต.ทุ่งบุหลัง อ.ทุ่งหว้า จ.สตูล	๙ ปี
๖๑	ด.ญ.กัญญาพัชร รักษองจัน	๔๖/๒ ม.๓ ต.ทุ่งบุหลัง อ.ทุ่งหว้า จ.สตูล	๑๔ ปี

ลำดับ ที่	ชื่อ - สกุล	บ้านเลขที่	อายุ/ปี
๖๒	ด.ญ.อรปรียา ทองเผือก	๖๕/๔ ม.๓ ต.ทุ่งบุหลัง อ.ทุ่งหว้า จ.สตูล	๐ ปี
๖๓	ด.ช.อานนท์ รอดเรียง	๖๕/๔ ม.๓ ต.ทุ่งบุหลัง อ.ทุ่งหว้า จ.สตูล	๑๔ ปี
๖๖	ด.ญ.ตักวา ละเมาะ	๔๔/๒ ม.๓ ต.ทุ่งบุหลัง อ.ทุ่งหว้า จ.สตูล	๑๒ ปี
๖๗	ด.ช.มรุชิล ละเมาะ	๔๔/๒ ม.๓ ต.ทุ่งบุหลัง อ.ทุ่งหว้า จ.สตูล	๗ ปี
๖๘	ด.ช.บราซึล ละเมาะ	๔๔/๒ ม.๓ ต.ทุ่งบุหลัง อ.ทุ่งหว้า จ.สตูล	๘ ปี
๖๙	ด.ช.นัควัต ละเมาะ	๔๔/๒ ม.๓ ต.ทุ่งบุหลัง อ.ทุ่งหว้า จ.สตูล	๑๓ ปี
๗๐	ด.ช.วีรพล เกตุแก้ว	๕๘/๒ ม.๓ ต.ทุ่งบุหลัง อ.ทุ่งหว้า จ.สตูล	๐ ปี
๗๑	ด.ญ.สุไหวดี เวชสิทธิ์	๔๒/๑ ม.๓ ต.ทุ่งบุหลัง อ.ทุ่งหว้า จ.สตูล	๙ ปี
๗๒	ด.ช.ปรีชา ลิมสายหิ้ว	๖๕/๗ ม.๓ ต.ทุ่งบุหลัง อ.ทุ่งหว้า จ.สตูล	๑๔ ปี
๗๓	ด.ช.ณัฐวัตร คลังข้อง	๔๗/๔ ม.๓ ต.ทุ่งบุหลัง อ.ทุ่งหว้า จ.สตูล	๑๒ ปี
๗๔	ด.ช.อนุชา คลังข้อง	๔๗/๔ ม.๓ ต.ทุ่งบุหลัง อ.ทุ่งหว้า จ.สตูล	๑๔ ปี
๗๕	ด.ช.ธนภัทร ละเมาะ	๗๕๒ ม.๓ ต.ทุ่งบุหลัง อ.ทุ่งหว้า จ.สตูล	๑ ปี
๗๖	ด.ญ.ทิพวรรณ ละเมาะ	๖๐/๗ ม.๓ ต.ทุ่งหว้า อ.ทุ่งหว้า จ.สตูล	๗ ปี
๗๗	ด.ช.ปกรณ์ กลับทับลัง	๖๖/๓ ม.๓ ต.ทุ่งบุหลัง อ.ทุ่งหว้า จ.สตูล	๕ ปี
๗๘	ด.ช.ประวิทย์ กลับทับลัง	๖๖/๓ ม.๓ ต.ทุ่งบุหลัง อ.ทุ่งหว้า จ.สตูล	๑๑ ปี
๗๙	ด.ญ.ฟาเดีย กลับทับลัง	๖๖/๔ ม.๓ ต.ทุ่งบุหลัง อ.ทุ่งหว้า จ.สตูล	๓ ปี
๘๐	ด.ญ.สุทธิดา กลับทับลัง	๖๖/๔ ม.๓ ต.ทุ่งบุหลัง อ.ทุ่งหว้า จ.สตูล	๗ ปี
๘๑	ด.ช.ธีรยุทธ สุหรณ	๖๐/๘ ม.๓ ต.ทุ่งบุหลัง อ.ทุ่งหว้า จ.สตูล	๓ ปี
๘๒	ด.ช.วรารุณ ชายเกตุ	๔๙/๗ ม.๓ ต.ทุ่งบุหลัง อ.ทุ่งหว้า จ.สตูล	๐ ปี
๘๓	ด.ญ.ธัญรัตน์ บัตรพรธนะ	๗๕ ม.๓ ต.ทุ่งบุหลัง อ.ทุ่งหว้า จ.สตูล	๙ ปี

ลำดับ ที่	ชื่อ - สกุล	บ้านเลขที่	อายุ/ปี
หมู่ที่ ๔ บ้านท่านา			
๑	ด.ญ.รุ่งอรุณ แซ่เหล้า	๑๒ ม.๔ ต.ทุ่งบุหลัง อ.ทุ่งหว้า จ.สตูล	๘ ปี
๒	ด.ญ.สุดาพร หลังเกาะ	๔๗ ม.๔ ต.ทุ่งบุหลัง อ.ทุ่งหว้า จ.สตูล	๐ ปี
๓	ด.ญ.วรัญญา ชูอ่อน	๔๘ ม.๔ ต.ทุ่งบุหลัง อ.ทุ่งหว้า จ.สตูล	๓ ปี
๔	ด.ญ.สุกัญญา คลังข้อง	๗๖ ม.๔ ต.ทุ่งบุหลัง อ.ทุ่งหว้า จ.สตูล	๗ ปี
๕	ด.ญ.ชญาภา ใจสมุทร	๘๐ ม.๔ ต.ทุ่งบุหลัง อ.ทุ่งหว้า จ.สตูล	๓ ปี
๖	ด.ญ.กฤตยา ใจสมุทร	๑๕๒ ม.๔ ต.ทุ่งบุหลัง อ.ทุ่งหว้า จ.สตูล	๗ ปี
๗	ด.ช.ภูภูมิ สันสมัน	๘๑/๑ ม.๔ ต.ทุ่งบุหลัง อ.ทุ่งหว้า จ.สตูล	๕ ปี
๘	ด.ช.อดิสร สันสมัน	๘๑/๑ ม.๔ ต.ทุ่งบุหลัง อ.ทุ่งหว้า จ.สตูล	๘ ปี
๙	ด.ญ.จิรัชญา สันสมัน	๘๑/๑ ม.๔ ต.ทุ่งบุหลัง อ.ทุ่งหว้า จ.สตูล	๑๓ ปี
๑๐	ด.ญ.อาริตา เหล่าโสด	๘๒ ม.๔ ต.ทุ่งบุหลัง อ.ทุ่งหว้า จ.สตูล	๙ ปี
๑๑	ด.ญ.ไอลดา เจ๊ะสา	๑๒ ม.๔ ต.ทุ่งบุหลัง อ.ทุ่งหว้า จ.สตูล	๖ ปี
๑๒	ด.ญ.ณัฐนิชา คลังข้อง	๘๕ ม.๔ ต.ทุ่งบุหลัง อ.ทุ่งหว้า จ.สตูล	๗ ปี
๑๓	ด.ญ.นัชมี คลังข้อง	๘๕ ม.๔ ต.ทุ่งบุหลัง อ.ทุ่งหว้า จ.สตูล	๘ ปี
๑๔	ด.ญ.ณัฐนรีย์ พิพัฒน์เสน	๘๕ ม.๔ ต.ทุ่งบุหลัง อ.ทุ่งหว้า จ.สตูล	๑๓ ปี
๑๕	ด.ญ.วรัชญา วงศ์สม	๙ ม.๔ ต.ทุ่งบุหลัง อ.ทุ่งหว้า จ.สตูล	๓ ปี
๑๖	ด.ช.สมศักดิ์ โสสนุ้ย	๙๔ ม.๔ ต.ทุ่งบุหลัง อ.ทุ่งหว้า จ.สตูล	๑๓ ปี
๑๗	ด.ช.อับดุลซูโกร นุ้ยเดช	๙๖ ม.๔ ต.ทุ่งบุหลัง อ.ทุ่งหว้า จ.สตูล	๑๓ ปี
๑๘	ด.ญ.กัญญ์วรา เจ๊ะสา	๖๙/๒ ม.๔ ต.ทุ่งบุหลัง อ.ทุ่งหว้า จ.สตูล	๕ ปี
๑๙	ด.ญ.นุชวรา เจ๊ะสา	๖๙/๒ ม.๔ ต.ทุ่งบุหลัง อ.ทุ่งหว้า จ.สตูล	๘ ปี
๒๐	ด.ญ.ธัญพิชชา แสงเกต	๗๔/๑ ม.๔ ต.ทุ่งบุหลัง อ.ทุ่งหว้า จ.สตูล	๗ ปี
๒๑	ด.ญ.กัญญาพัชร เสียมใหม่	๗๘/๒ ม.๔ ต.ทุ่งบุหลัง อ.ทุ่งหว้า จ.สตูล	๖ ปี
๒๒	ด.ญ.อติติยา เสียมใหม่	๗๘/๒ ม.๔ ต.ทุ่งบุหลัง อ.ทุ่งหว้า จ.สตูล	๘ ปี
๒๓	ด.ช.ธนภัทร เสียมใหม่	๗๘/๒ ม.๔ ต.ทุ่งบุหลัง อ.ทุ่งหว้า จ.สตูล	๑๒ ปี
๒๔	ด.ช.พีรพัฒน์ โสสนุ้ย	๑๓ ม.๔ ต.ทุ่งบุหลัง อ.ทุ่งหว้า จ.สตูล	๐ ปี
๒๕	ด.ช.อานันท์ โสสนุ้ย	๑๓ ม.๔ ต.ทุ่งบุหลัง อ.ทุ่งหว้า จ.สตูล	๓ ปี
๒๖	ด.ช.ชามิล ตุกังหัน	๑๔ ม.๔ ต.ทุ่งบุหลัง อ.ทุ่งหว้า จ.สตูล	๕ ปี
๒๗	ด.ช.นัสรีน หมาดตาหลา	๖๙/๑ ม.๔ ต.ทุ่งบุหลัง อ.ทุ่งหว้า จ.สตูล	๑ ปี
๒๘	ด.ช.สุรชาติ เจ๊ะบ่าว	๖๙/๑ ม.๔ ต.ทุ่งบุหลัง อ.ทุ่งหว้า จ.สตูล	๑๑ ปี
๒๙	ด.ช.อมรินทร์ ปาลกะวงศ์ ณ	๘/๑ ม.๔ ต.ทุ่งบุหลัง อ.ทุ่งหว้า จ.สตูล	๑ ปี
๓๐	ด.ช.อัสมี นวลแย้ม	๑๖ ม.๔ ต.ทุ่งบุหลัง อ.ทุ่งหว้า จ.สตูล	๓ ปี

ลำดับ ที่	ชื่อ - สกุล	บ้านเลขที่	อายุ/ปี
๓๑	ด.ช.นัศรูน นวลแย้ม	๑๗ ม.๔ ต.ทุ่งบุหลัง อ.ทุ่งหว้า จ.สตูล	๘ ปี
๓๒	ด.ญ.กัญญาณัฐ ฝาและ	๙/๑ ม.๔ ต.ทุ่งบุหลัง อ.ทุ่งหว้า จ.สตูล	๖ ปี
๓๓	ด.ช.กันตวัฒน์ โวหาร	๙/๑ ม.๔ ต.ทุ่งบุหลัง อ.ทุ่งหว้า จ.สตูล	๑๔ ปี
๓๔	ด.ช.อิลมีย์ ทอดทิ้ง	๑๖/๑ ม.๔ ต.ทุ่งบุหลัง อ.ทุ่งหว้า จ.สตูล	๗ ปี
๓๕	ด.ช.ศักรินทร์ ทอดทิ้ง	๑๖/๑ ม.๔ ต.ทุ่งบุหลัง อ.ทุ่งหว้า จ.สตูล	๑๑ ปี
๓๖	ด.ญ.ซัลวี ทอดทิ้ง	๑๖/๑ ม.๔ ต.ทุ่งบุหลัง อ.ทุ่งหว้า จ.สตูล	๑๔ ปี
๓๗	ด.ช.ชอฟา เจ๊ะบ่าว	๗๑/๓ ม.๔ ต.ทุ่งบุหลัง อ.ทุ่งหว้า จ.สตูล	๕ ปี
๓๘	ด.ญ.อามาลีน่า เจ๊ะบ่าว	๗๑/๓ ม.๔ ต.ทุ่งบุหลัง อ.ทุ่งหว้า จ.สตูล	๑๑ ปี
๓๙	ด.ช.กรวี หลังเกาะ	๙๗/๑ ม.๔ ต.ทุ่งบุหลัง อ.ทุ่งหว้า จ.สตูล	๐ ปี
๔๐	ด.ช.ปรีรินทร์ หลังเกาะ	๙๗/๑ ม.๔ ต.ทุ่งบุหลัง อ.ทุ่งหว้า จ.สตูล	๗ ปี
๔๑	ด.ช.ปิติกร หลังเกาะ	๙๗/๑ ม.๔ ต.ทุ่งบุหลัง อ.ทุ่งหว้า จ.สตูล	๑๔ ปี
๔๒	ด.ญ.ฮันนาร์ แอหลัง	๑๖ ม.๔ ต.ทุ่งบุหลัง อ.ทุ่งหว้า จ.สตูล	๘ ปี
๔๓	ด.ช.พชรกร แอหลัง	๑๖ ม.๔ ต.ทุ่งบุหลัง อ.ทุ่งหว้า จ.สตูล	๑๐ ปี
๔๔	ด.ช.อาสึระ โปธิชัย	๗๔/๒ ม.๔ ต.ทุ่งบุหลัง อ.ทุ่งหว้า จ.สตูล	๕ ปี
๔๕	ด.ญ.ณัฐกมล โวหาร	๔/๑ ม.๔ ต.ทุ่งบุหลัง อ.ทุ่งหว้า จ.สตูล	๓ ปี

ลำดับ ที่	ชื่อ - สกุล	บ้านเลขที่	อายุ/ปี
หมู่ที่ ๕ บ้านทุ่งบุหลัง			
๑	ด.ญ.ณัฐธิดา โพชมา	๑๐๐ ม.๕ ต.ทุ่งบุหลัง อ.ทุ่งหว้า จ.สตูล	๗ ปี
๒	ด.ช.ณัฐวัฒน์ โพชมา	๑๐๑ ม.๕ ต.ทุ่งบุหลัง อ.ทุ่งหว้า จ.สตูล	๑๒ ปี
๓	ด.ญ.ศิริวรรณ หนูหมาด	๑๐๑/ ม.๕ ต.ทุ่งบุหลัง อ.ทุ่งหว้า จ.สตูล	๔ ปี
๔	ด.ญ.สิริขวัญ หนูหมาด	๑๐๑/ ม.๕ ต.ทุ่งบุหลัง อ.ทุ่งหว้า จ.สตูล	๙ ปี
๕	ด.ญ.ชญาภา ทอดทิ้ง	๑๐๖/๒ ม.๕ ต.ทุ่งบุหลัง อ.ทุ่งหว้า จ.สตูล	๓ ปี
๖	ด.ช.อนุชา หนูหมาด	๑๑๑ ม.๕ ต.ทุ่งบุหลัง อ.ทุ่งหว้า จ.สตูล	๑๓ ปี
๗	ด.ญ.นภัสวรรณ หนูหมาด	๑๑๑/๑ ม.๕ ต.ทุ่งบุหลัง อ.ทุ่งหว้า จ.สตูล	๐ ปี
๘	ด.ญ.นันทิกานต์ หนูหมาด	๑๑๑/๑ ม.๕ ต.ทุ่งบุหลัง อ.ทุ่งหว้า จ.สตูล	๑๑ ปี
๙	ด.ช.ศรายุช หนูหมาด	๑๑๑/๑ ม.๕ ต.ทุ่งบุหลัง อ.ทุ่งหว้า จ.สตูล	๑๒ ปี
๑๐	ด.ช.อภิสร แดงปก	๑๑๑/๒ ม.๕ ต.ทุ่งบุหลัง อ.ทุ่งหว้า จ.สตูล	๑๓ ปี
๑๑	ด.ญ.อุรัสยา เวชสิทธิ์	๑๘ ม.๕ ต.ทุ่งบุหลัง อ.ทุ่งหว้า จ.สตูล	๑๘ ปี
๑๒	ด.ช.ณัฐภพ ทอดทิ้ง	๑๑๔ ม.๕ ต.ทุ่งบุหลัง อ.ทุ่งหว้า จ.สตูล	๖ ปี
๑๓	ด.ช.ปิยะพงษ์ กีก่อง	๑๑๙ ม.๕ ต.ทุ่งบุหลัง อ.ทุ่งหว้า จ.สตูล	๕ ปี
๑๔	ด.ช.ปฏิพัทธ์ นิลปักษา	๑๒๑ ม.๕ ต.ทุ่งบุหลัง อ.ทุ่งหว้า จ.สตูล	๒ ปี
๑๕	ด.ช.ศุภวิชญ์ สุชีพ	๑๒๓ ม.๕ ต.ทุ่งบุหลัง อ.ทุ่งหว้า จ.สตูล	๑๓ ปี
๑๖	ด.ช.สิริณัฐ์ สุชีพ	๑๒๓ ม.๕ ต.ทุ่งบุหลัง อ.ทุ่งหว้า จ.สตูล	๓ ปี
๑๗	ด.ญ.สุดฤทัย สุชีพ	๑๒๓ ม.๕ ต.ทุ่งบุหลัง อ.ทุ่งหว้า จ.สตูล	๖ ปี
๑๘	ด.ช.สุภคพงศ์ เสียมไหม	๑๒๓ ม.๕ ต.ทุ่งบุหลัง อ.ทุ่งหว้า จ.สตูล	๖ ปี
๑๙	ด.ช.ชนกฤต โต๊ะหมาด	๑๒๕ ม.๕ ต.ทุ่งบุหลัง อ.ทุ่งหว้า จ.สตูล	๐ ปี
๒๐	ด.ช.ชนภัทร โต๊ะหมาด	๑๒๕ ม.๕ ต.ทุ่งบุหลัง อ.ทุ่งหว้า จ.สตูล	๙ ปี
๒๑	ด.ญ.ณัฐณิชา ชื่นมาก	๑๒ ม.๕ ต.ทุ่งบุหลัง อ.ทุ่งหว้า จ.สตูล	๓ ปี
๒๒	ด.ญ.ณิชาภัทร ชื่นมาก	๓๔๒ ม.๕ ต.ทุ่งบุหลัง อ.ทุ่งหว้า จ.สตูล	๗ ปี
๒๓	ด.ช.กิตติทัต ชื่นมาก	๑๓ ม.๕ ต.ทุ่งบุหลัง อ.ทุ่งหว้า จ.สตูล	๑๓ ปี
๒๔	ด.ช.ธีรภัทร ชื่นมาก	๒๗๕ ม.๕ ต.ทุ่งบุหลัง อ.ทุ่งหว้า จ.สตูล	๑๔ ปี
๒๕	ด.ช.ณัฐนนท์ หนูหมาด	๑๙ ม.๕ ต.ทุ่งบุหลัง อ.ทุ่งหว้า จ.สตูล	๑ ปี
๒๖	ด.ช.ณัฐพัฒน์ สาแม	๗๑ ม.๕ ต.ทุ่งบุหลัง อ.ทุ่งหว้า จ.สตูล	๗ ปี
๒๗	ด.ญ.ณัฐธิดา สาแม	๗๑ ม.๕ ต.ทุ่งบุหลัง อ.ทุ่งหว้า จ.สตูล	๑๑ ปี
๒๘	ด.ช.เมธาสิทธิ์ ดั่งเด่น	๗๖ ม.๕ ต.ทุ่งบุหลัง อ.ทุ่งหว้า จ.สตูล	๕ ปี
๒๙	ด.ช.ณัฐวุฒิ ดั่งเด่น	๗๖/๑ ม.๕ ต.ทุ่งบุหลัง อ.ทุ่งหว้า จ.สตูล	๑๒ ปี
๓๐	ด.ญ.นิษฏากานต์ แสงทอง	๗๖/๑ ม.๕ ต.ทุ่งบุหลัง อ.ทุ่งหว้า จ.สตูล	๕ ปี

ลำดับที่	ชื่อ - สกุล	บ้านเลขที่	อายุ/ปี
๓๑	ด.ช.ณัฐชนน แสงทอง	๗๖/๑ ม.๕ ต.ทุ่งบุหลัง อ.ทุ่งหว้า จ.สตูล	๙ ปี
๓๒	ด.ช.ภูสิทธิ์ พัทลุง	๘๒ ม.๕ ต.ทุ่งบุหลัง อ.ทุ่งหว้า จ.สตูล	๒ ปี
๓๓	ด.ช.กীরติ จันทร์แก้วแร่	๑๘๖ ม.๕ ต.ทุ่งบุหลัง อ.ทุ่งหว้า จ.สตูล	๕ ปี
๓๔	ด.ช.ศุภณัฐ รัตนพันธ์	๒๕ ม.๕ ต.ทุ่งบุหลัง อ.ทุ่งหว้า จ.สตูล	๘ ปี
๓๕	ด.ช.วัชรพล รัตนพันธ์	๒๕ ม.๕ ต.ทุ่งบุหลัง อ.ทุ่งหว้า จ.สตูล	๘ ปี
๓๖	ด.ญ.ณัฐทิชา แสงรัตน์	๘๙ ม.๕ ต.ทุ่งบุหลัง อ.ทุ่งหว้า จ.สตูล	๒ ปี
๓๗	ด.ญ.ชิตมี หยั่งดี	๙ ม.๕ ต.ทุ่งบุหลัง อ.ทุ่งหว้า จ.สตูล	๑๔ ปี
๓๘	ด.ญ.จารุพิชญา เคววาลัย	๙๒ ม.๕ ต.ทุ่งบุหลัง อ.ทุ่งหว้า จ.สตูล	๔ ปี
๓๙	ด.ช.ฟาติษ บิลละเตะ	๙๓ ม.๕ ต.ทุ่งบุหลัง อ.ทุ่งหว้า จ.สตูล	๑๒ ปี
๔๐	ด.ช.ชนาธิป คงศรี	๙๔ ม.๕ ต.ทุ่งบุหลัง อ.ทุ่งหว้า จ.สตูล	๕ ปี
๔๑	ด.ช.รชต ทุ่งหว้า	๙๔ ม.๕ ต.ทุ่งบุหลัง อ.ทุ่งหว้า จ.สตูล	๑๐ ปี
๔๒	ด.ช.दानิช วงศ์รี	๙๖/๑ ม.๕ ต.ทุ่งบุหลัง อ.ทุ่งหว้า จ.สตูล	๒ ปี
๔๓	ด.ช.ศรัณย์ หยั่งหลัง	๙๗ ม.๕ ต.ทุ่งบุหลัง อ.ทุ่งหว้า จ.สตูล	๑๑ ปี
๔๔	ด.ช.ภัทธรพล ดั่งเด็น	๑๐๙/๑ ม.๕ ต.ทุ่งบุหลัง อ.ทุ่งหว้า จ.สตูล	๑๑ ปี
๔๕	ด.ช.ชนวรรธน์ คงยงค์	๑๑๘ ม.๕ ต.ทุ่งบุหลัง อ.ทุ่งหว้า จ.สตูล	๒ ปี
๔๖	ด.ช.ชนาวิรินทร์ คงยงค์	๑๒๐/๑ ม.๕ ต.ทุ่งบุหลัง อ.ทุ่งหว้า จ.สตูล	๓ ปี
๔๗	ด.ช.จิณฉัตร แสงรัตน์	๖ ม.๕ ต.ทุ่งบุหลัง อ.ทุ่งหว้า จ.สตูล	๑๐ ปี
๔๘	ด.ช.ทัตเทพ ทองนาค	๘๓/๑ ม.๕ ต.ทุ่งบุหลัง อ.ทุ่งหว้า จ.สตูล	๔ ปี
๔๙	ด.ญ.อรอุมา ทองนาค	๘๓/๑ ม.๕ ต.ทุ่งบุหลัง อ.ทุ่งหว้า จ.สตูล	๘ ปี
๕๐	ด.ช.ธีรพันธ์ ชนะมาร	๑๘ ม.๕ ต.ทุ่งบุหลัง อ.ทุ่งหว้า จ.สตูล	๘ ปี
๕๑	ด.ช.พิสุทธิ์ (อัลซัน) ชนะมาร	๑๘ ม.๕ ต.ทุ่งบุหลัง อ.ทุ่งหว้า จ.สตูล	๑๑ ปี
๕๒	ด.ญ.อัจฉฎา รักฤทธิ์	๗๔ ม.๕ ต.ทุ่งบุหลัง อ.ทุ่งหว้า จ.สตูล	๗ ปี
๕๓	ด.ช.ชนดล หนูหมาด	๗๘/๑ ม.๕ ต.ทุ่งบุหลัง อ.ทุ่งหว้า จ.สตูล	๙ ปี
๕๔	ด.ช.ชนากร หนูหมาด	๗๘/๑ ม.๕ ต.ทุ่งบุหลัง อ.ทุ่งหว้า จ.สตูล	๑๑ ปี
๕๕	ด.ญ.อริษา รักฤทธิ์	๗๐ ม.๕ ต.ทุ่งบุหลัง อ.ทุ่งหว้า จ.สตูล	๑๑ ปี
๕๖	ด.ช.นพวงศ์ หะเทศ	๑๒๐/๒ ม.๕ ต.ทุ่งบุหลัง อ.ทุ่งหว้า จ.สตูล	๒ ปี
๕๗	ด.ญ.อาลิยะฮ์ เสียมไหม	๙๒/๑ ม.๕ ต.ทุ่งบุหลัง อ.ทุ่งหว้า จ.สตูล	๔ ปี
๕๘	ด.ช.ชนภัทร เหลี่ยมสีฟูต	๑๐๓/๓ ม.๕ ต.ทุ่งบุหลัง อ.ทุ่งหว้า จ.สตูล	๑ ปี
๕๙	ด.ญ.กวิณทิพย์ เหลี่ยมสีฟูต	๑๐๓/๓ ม.๕ ต.ทุ่งบุหลัง อ.ทุ่งหว้า จ.สตูล	๗ ปี
๖๐	ด.ญ.พิมนภา ตรีโกบ	๙๖/๑ ม.๕ ต.ทุ่งบุหลัง อ.ทุ่งหว้า จ.สตูล	๑๑ ปี
๖๑	ด.ญ.นันทสินี ดั่งเด็น	๒๐/๑ ม.๕ ต.ทุ่งบุหลัง อ.ทุ่งหว้า จ.สตูล	๕ ปี

ลำดับ ที่	ชื่อ - สกุล	บ้านเลขที่	อายุ/ปี
๖๒	ด.ญ.ณัฐนิชา ดั่งเด่น	๒๐/๑ ม.๕ ต.ทุ่งบุหลัง อ.ทุ่งหว้า จ.สตูล	๙ ปี
๖๓	ด.ญ.จันทรมาศ โต๊ะหมาด	๔/๑ ม.๕ ต.ทุ่งบุหลัง อ.ทุ่งหว้า จ.สตูล	๑๒ ปี
๖๔	ด.ช.นพวิชญ์ หมิ่นกลาน	๑๐๕/๓ ม.๕ ต.ทุ่งบุหลัง อ.ทุ่งหว้า จ.สตูล	๖ ปี
๖๕	ด.ญ.ดาริกา หมิ่นกลาน	๑๐๕/๓ ม.๕ ต.ทุ่งบุหลัง อ.ทุ่งหว้า จ.สตูล	๑๓ ปี
๖๖	ด.ช.รพีภัทท์ หมาดหวัง	๙๖/๗ ม.๕ ต.ทุ่งบุหลัง อ.ทุ่งหว้า จ.สตูล	๖ ปี
๖๗	ด.ช.รัชชานนท์ หมาดหวัง	๙๖/๗ ม.๕ ต.ทุ่งบุหลัง อ.ทุ่งหว้า จ.สตูล	๑๑ ปี

คนชรา

ลำดับที่	ชื่อ - สกุล	บ้านเลขที่	อายุ/ปี
๑	นายกมล อังศุกาญจนกุล	๑๑ ม.๑ ต.ทุ่งบุหลัง อ.ทุ่งหว้า จ.สตูล	๘๓
๒	นางสาวกาญจนนา แซ่เฮ้า	๒๔ ม.๑ ต.ทุ่งบุหลัง อ.ทุ่งหว้า จ.สตูล	๗๐
๓	นางกิมลั่น สุดก้อง	๖๔ ม.๑ ต.ทุ่งบุหลัง อ.ทุ่งหว้า จ.สตูล	๗๑
๔	นายกิมสู่น ลิ้มธนานุกุล	๑๔ ม.๑ ต.ทุ่งบุหลัง อ.ทุ่งหว้า จ.สตูล	๘๑
๕	นางกิมห้อง ศรีภริมย์มิตร	๔/๑ ม.๑ ต.ทุ่งบุหลัง อ.ทุ่งหว้า จ.สตูล	๗๓
๖	นางกิมแท้ง พัฒนาสกุล	๗๘ ม.๑ ต.ทุ่งบุหลัง อ.ทุ่งหว้า จ.สตูล	๗๑
๗	นางกุณี กฤติเกรียงไกร	๘๔ ม.๑ ต.ทุ่งบุหลัง อ.ทุ่งหว้า จ.สตูล	๖๒
๘	นางกุศล สุโส๊ะ	๖๙ ม.๑ ต.ทุ่งบุหลัง อ.ทุ่งหว้า จ.สตูล	๗๓
๙	นายเชียว ชมสุวรรณ	๘/๗ ม.๑ ต.ทุ่งบุหลัง อ.ทุ่งหว้า จ.สตูล	๖๗
๑๐	นางเครือวัลย์ ลิ้มธนานุกุล	๑๔ ม.๑ ต.ทุ่งบุหลัง อ.ทุ่งหว้า จ.สตูล	๖๘
๑๑	นายจรัญ สอนจอน	๖๗ ม.๑ ต.ทุ่งบุหลัง อ.ทุ่งหว้า จ.สตูล	๖๕
๑๒	นางจริงใจ สิ้นธนานุกุล	๒๙/๑ ม.๑ ต.ทุ่งบุหลัง อ.ทุ่งหว้า จ.สตูล	๘๐
๑๓	นางจ๊ะ เขียดสังข์	๓๐ ม.๑ ต.ทุ่งบุหลัง อ.ทุ่งหว้า จ.สตูล	๖๙
๑๔	นางจิตร สมาจุน	๓ ม.๑ ต.ทุ่งบุหลัง อ.ทุ่งหว้า จ.สตูล	๗๑
๑๕	นางจุฑารัตน์ แซ่เฮ้า	๒๔/๑ ม.๑ ต.ทุ่งบุหลัง อ.ทุ่งหว้า จ.สตูล	๖๒
๑๖	นางจุฑารัตน์ นวลปาน	๘๓ ม.๑ ต.ทุ่งบุหลัง อ.ทุ่งหว้า จ.สตูล	๖๑
๑๗	นายเจริญ เขียดสังข์	๑๐ ม.๑ ต.ทุ่งบุหลัง อ.ทุ่งหว้า จ.สตูล	๘๘
๑๘	นางฉิ่ง แซ่เฮ้า	๒๕ ม.๑ ต.ทุ่งบุหลัง อ.ทุ่งหว้า จ.สตูล	๙๘
๑๙	นายชอบ รักธรรม	๗๕ ม.๑ ต.ทุ่งบุหลัง อ.ทุ่งหว้า จ.สตูล	๗๒
๒๐	นางชะไมพร แซ่อึ้ง	๒๙ ม.๑ ต.ทุ่งบุหลัง อ.ทุ่งหว้า จ.สตูล	๖๑
๒๑	นางชูชื่น แซ่เฮ้า	๒๔ ม.๑ ต.ทุ่งบุหลัง อ.ทุ่งหว้า จ.สตูล	๖๕
๒๒	นางแหม่มชื่น เทอดวิทยา	๓๑ ม.๑ ต.ทุ่งบุหลัง อ.ทุ่งหว้า จ.สตูล	๗๓
๒๓	นางสาวดวงใจ กีกก้อง	๑ ม.๑ ต.ทุ่งบุหลัง อ.ทุ่งหว้า จ.สตูล	๖๐
๒๔	นายดำ เอียดเกิด	๔๗ ม.๑ ต.ทุ่งบุหลัง อ.ทุ่งหว้า จ.สตูล	๖๔
๒๕	นายดิน สมาจุน	๕๓ ม.๑ ต.ทุ่งบุหลัง อ.ทุ่งหว้า จ.สตูล	๖๕
๒๖	นายแดง กีกก้อง	๒๑/๑ ม.๑ ต.ทุ่งบุหลัง อ.ทุ่งหว้า จ.สตูล	๖๕
๒๗	นางแดง เอียดเกิด	๓๓ ม.๑ ต.ทุ่งบุหลัง อ.ทุ่งหว้า จ.สตูล	๖๙
๒๘	นายธนพัฒน์ กฤติเกรียงไกร	๘๔ ม.๑ ต.ทุ่งบุหลัง อ.ทุ่งหว้า จ.สตูล	๖๘
๒๙	นายธรรมรัฐ บุญธรรม	๔ ม.๑ ต.ทุ่งบุหลัง อ.ทุ่งหว้า จ.สตูล	๖๒

ลำดับ ที่	ชื่อ - สกุล	บ้านเลขที่	อายุ/ปี
๓๐	นางนงนุช ชมสุวรรณ	๘/๗ ม.๑ ต.ทุ่งบุหลัง อ.ทุ่งหว้า จ.สตูล	๖๔
๓๑	นายน่วม เจริญฤทธิ์	๔๖ ม.๑ ต.ทุ่งบุหลัง อ.ทุ่งหว้า จ.สตูล	๗๑
๓๒	นายนิคม หมื่นโยธา	๑๒/๑ ม.๑ ต.ทุ่งบุหลัง อ.ทุ่งหว้า จ.สตูล	๖๘
๓๓	นายบรรหาร หมาดสะ	๔๑/๑ ม.๑ ต.ทุ่งบุหลัง อ.ทุ่งหว้า จ.สตูล	๘๒
๓๔	นายป่าว ขุนรายา	๖๔ ม.๑ ต.ทุ่งบุหลัง อ.ทุ่งหว้า จ.สตูล	๗๒
๓๕	นางบุญปลื้ม เอ็งฉ้วน	๒๒ ม.๑ ต.ทุ่งบุหลัง อ.ทุ่งหว้า จ.สตูล	๖๕
๓๖	นายบุญมี แก้วเอียน	๒๕ ม.๑ ต.ทุ่งบุหลัง อ.ทุ่งหว้า จ.สตูล	๖๗
๓๗	นางบุญธรรม รักธรรม	๗๕ ม.๑ ต.ทุ่งบุหลัง อ.ทุ่งหว้า จ.สตูล	๗๐
๓๘	นางประกอบ แซ่เฮ้า	๓๖ ม.๑ ต.ทุ่งบุหลัง อ.ทุ่งหว้า จ.สตูล	๖๒
๓๙	นางประภา หมื่นโยธา	๑๒/๑ ม.๑ ต.ทุ่งบุหลัง อ.ทุ่งหว้า จ.สตูล	๖๒
๔๐	นายประศักดิ์ แซ่เฮ้า	๑๙/๑ ม.๑ ต.ทุ่งบุหลัง อ.ทุ่งหว้า จ.สตูล	๖๙
๔๑	นายประเสริฐ แซ่เฮ้า	๒๒/๑ ม.๑ ต.ทุ่งบุหลัง อ.ทุ่งหว้า จ.สตูล	๗๑
๔๒	นางปราณี เศษคง	๑๘ ม.๑ ต.ทุ่งบุหลัง อ.ทุ่งหว้า จ.สตูล	๖๕
๔๓	นางปรีญา โทกบูชา	๑๔/๑ ม.๑ ต.ทุ่งบุหลัง อ.ทุ่งหว้า จ.สตูล	๖๑
๔๔	นางปอหรา กีกก้อง	๒ ม.๑ ต.ทุ่งบุหลัง อ.ทุ่งหว้า จ.สตูล	๘๓
๔๕	นายเปี่ยม กีกก้อง	๗ ม.๑ ต.ทุ่งบุหลัง อ.ทุ่งหว้า จ.สตูล	๖๙
๔๖	นายผล เอียดเกิด	๓ ม.๑ ต.ทุ่งบุหลัง อ.ทุ่งหว้า จ.สตูล	๗๒
๔๗	นางเฟียน แซ่เอี้ยะ	๘ ม.๑ ต.ทุ่งบุหลัง อ.ทุ่งหว้า จ.สตูล	๙๒
๔๘	นายพทธีโชติ อภิวรศักดิ์	๒๘/๔ ม.๑ ต.ทุ่งบุหลัง อ.ทุ่งหว้า จ.สตูล	๖๑
๔๙	นางพิมพ์ เจริญฤทธิ์	๓๘/๑ ม.๑ ต.ทุ่งบุหลัง อ.ทุ่งหว้า จ.สตูล	๖๙
๕๐	นางพิมพ์ กีกก้อง	๗ ม.๑ ต.ทุ่งบุหลัง อ.ทุ่งหว้า จ.สตูล	๖๗
๕๑	นางเพ็ญศรี ตีลกสุวรรณ	๙ ม.๑ ต.ทุ่งบุหลัง อ.ทุ่งหว้า จ.สตูล	๖๔
๕๒	นางมณี หวันสมัน	๓๒ ม.๑ ต.ทุ่งบุหลัง อ.ทุ่งหว้า จ.สตูล	๖๘
๕๓	นายมนัส เกษสกุล	๔๒/๑ ม.๑ ต.ทุ่งบุหลัง อ.ทุ่งหว้า จ.สตูล	๖๔
๕๔	นายมานพ หล๊ะเลย	๔๘ ม.๑ ต.ทุ่งบุหลัง อ.ทุ่งหว้า จ.สตูล	๘๙
๕๕	นายยะก๊ับ สิงหาด	๕๐ ม.๑ ต.ทุ่งบุหลัง อ.ทุ่งหว้า จ.สตูล	๖๐
๕๖	นายยุเซ่ง บุญธรรม	๖/๒ ม.๑ ต.ทุ่งบุหลัง อ.ทุ่งหว้า จ.สตูล	๖๖
๕๗	นางยุพิน อังศุกาญจนกุล	๑๑ ม.๑ ต.ทุ่งบุหลัง อ.ทุ่งหว้า จ.สตูล	๘๔
๕๘	นางยุภา เขียดสังข์	๖ ม.๑ ต.ทุ่งบุหลัง อ.ทุ่งหว้า จ.สตูล	๘๑
๕๙	นางสาวร่มหล๊ะ เพิ่งแก้ว	๕๕/๒ ม.๑ ต.ทุ่งบุหลัง อ.ทุ่งหว้า จ.สตูล	๖๔
๖๐	นางรัชณี อังศุกาญจนกุล	๖๒ ม.๑ ต.ทุ่งบุหลัง อ.ทุ่งหว้า จ.สตูล	๗๕

ลำดับ ที่	ชื่อ - สกุล	บ้านเลขที่	อายุ/ปี
๖๑	นางราตรี ทวีพรมุกดา	๒๙/๕ ม.๑ ต.ทุ่งบุหลัง อ.ทุ่งหว้า จ.สตูล	๖๘
๖๒	นายเร็น บุญคง	๓๙ ม.๑ ต.ทุ่งบุหลัง อ.ทุ่งหว้า จ.สตูล	๖๔
๖๓	นางลำดวน เอียดเกิด	๒๙/๓ ม.๑ ต.ทุ่งบุหลัง อ.ทุ่งหว้า จ.สตูล	๖๔
๖๔	นายลินทอง ไชยโคตร	๒๑ ม.๑ ต.ทุ่งบุหลัง อ.ทุ่งหว้า จ.สตูล	๖๐
๖๕	นายเล็ก โทกบูชา	๑๔/๑ ม.๑ ต.ทุ่งบุหลัง อ.ทุ่งหว้า จ.สตูล	๖๓
๖๖	นายวิจิต ทวีพรมุกดา	๒๙/๕ ม.๑ ต.ทุ่งบุหลัง อ.ทุ่งหว้า จ.สตูล	๗๓
๖๗	นางวิญญา หลีเลย	๔๑ ม.๑ ต.ทุ่งบุหลัง อ.ทุ่งหว้า จ.สตูล	๖๗
๖๘	นายวุ่นปิว อังศุกาญจนกุล	๖๒ ม.๑ ต.ทุ่งบุหลัง อ.ทุ่งหว้า จ.สตูล	๗๙
๖๙	นางศิริ หลีเซ่ง	๒๑ ม.๑ ต.ทุ่งบุหลัง อ.ทุ่งหว้า จ.สตูล	๘๕
๗๐	นางสมจิต ม้าอ่าน	๖๘ ม.๑ ต.ทุ่งบุหลัง อ.ทุ่งหว้า จ.สตูล	๖๙
๗๑	นางสาวสมนึก สมาชิก	๑๒/๘ ม.๑ ต.ทุ่งบุหลัง อ.ทุ่งหว้า จ.สตูล	๖๒
๗๒	นายสมพงษ์ เศษคง	๑๘ ม.๑ ต.ทุ่งบุหลัง อ.ทุ่งหว้า จ.สตูล	๖๐
๗๓	นายสงพงษ์ แซ่เฮ้า	๓๖ ม.๑ ต.ทุ่งบุหลัง อ.ทุ่งหว้า จ.สตูล	๖๖
๗๔	นางสมพร แก้วเอี่ยน	๒๕ ม.๑ ต.ทุ่งบุหลัง อ.ทุ่งหว้า จ.สตูล	๖๒
๗๕	นายสมศรี เอียดเกิด	๔๗ ม.๑ ต.ทุ่งบุหลัง อ.ทุ่งหว้า จ.สตูล	๖๔
๗๖	นายสัน เกษม	๒๙/๒ ม.๑ ต.ทุ่งบุหลัง อ.ทุ่งหว้า จ.สตูล	๘๔
๗๗	นางสาลี ตำเผือก	๔๘/๔ ม.๑ ต.ทุ่งบุหลัง อ.ทุ่งหว้า จ.สตูล	๖๘
๗๘	นางสาเลี้ยะ กีกก้อง	๕ ม.๑ ต.ทุ่งบุหลัง อ.ทุ่งหว้า จ.สตูล	๖๒
๗๙	นางสาว เจริญฤทธิ์	๓๘/๒ ม.๑ ต.ทุ่งบุหลัง อ.ทุ่งหว้า จ.สตูล	๖๗
๘๐	นางสิต สำเภางิน	๑/๑ ม.๑ ต.ทุ่งบุหลัง อ.ทุ่งหว้า จ.สตูล	๙๒
๘๑	นางสาวสุณีนารถ หมดอดสะ	๔๑/๑ ม.๑ ต.ทุ่งบุหลัง อ.ทุ่งหว้า จ.สตูล	๖๑
๘๒	นางสุทิน สอนจอน	๖๗ ม.๑ ต.ทุ่งบุหลัง อ.ทุ่งหว้า จ.สตูล	๖๐
๘๓	นายสุทีป พฤษศเรษฐ	๘ ม.๑ ต.ทุ่งบุหลัง อ.ทุ่งหว้า จ.สตูล	๖๔
๘๔	นายสุนทร กีกก้อง	๕ ม.๑ ต.ทุ่งบุหลัง อ.ทุ่งหว้า จ.สตูล	๖๖
๘๕	นางสุนันทา หมดอดสะ	๔๑/๑ ม.๑ ต.ทุ่งบุหลัง อ.ทุ่งหว้า จ.สตูล	๘๑
๘๖	นางเสริมศรี ศรีประไพ	๑๙ ม.๑ ต.ทุ่งบุหลัง อ.ทุ่งหว้า จ.สตูล	๗๒
๘๗	นางสาวสาวณีย์ พฤษศเรษฐ	๘ ม.๑ ต.ทุ่งบุหลัง อ.ทุ่งหว้า จ.สตูล	๖๑
๘๘	นางแสะแน๊ะ บุญคง	๓๙ ม.๑ ต.ทุ่งบุหลัง อ.ทุ่งหว้า จ.สตูล	๗๘
๘๙	นางแสะมะ หลีเลย	๔๘ ม.๑ ต.ทุ่งบุหลัง อ.ทุ่งหว้า จ.สตูล	๘๘
๙๐	นายหมด เอียดเกิด	๔๒/๒ ม.๑ ต.ทุ่งบุหลัง อ.ทุ่งหว้า จ.สตูล	๖๘
๙๑	นายหมัด เอียดเกิด	๒๙/๓ ม.๑ ต.ทุ่งบุหลัง อ.ทุ่งหว้า จ.สตูล	๖๙

ลำดับ ที่	ชื่อ - สกุล	บ้านเลขที่	อายุ/ปี
๙๒	นายหมุด เจริญฤทธิ์	๔๔ ม.๑ ต.ทุ่งบุหลัง อ.ทุ่งหว้า จ.สตูล	๗๖
๙๓	นายหื้อเหม ปานขวัญ	๔๒/๓ ม.๑ ต.ทุ่งบุหลัง อ.ทุ่งหว้า จ.สตูล	๖๘
๙๔	นางโห้ย เกษสกุล	๔๒/๑ ม.๑ ต.ทุ่งบุหลัง อ.ทุ่งหว้า จ.สตูล	๖๔
๙๕	นางสาวอัน เขียดสังข์	๖ ม.๑ ต.ทุ่งบุหลัง อ.ทุ่งหว้า จ.สตูล	๖๖
๙๖	นางอาม่วย แซ่เตียว	๖/๒ ม.๑ ต.ทุ่งบุหลัง อ.ทุ่งหว้า จ.สตูล	๖๗
๙๗	นางอำพิน กีกก้อง	๒ ม.๑ ต.ทุ่งบุหลัง อ.ทุ่งหว้า จ.สตูล	๖๑
๙๘	นางอำไพ ทวีพรมุกดา	๒๘ ม.๑ ต.ทุ่งบุหลัง อ.ทุ่งหว้า จ.สตูล	๗๗
๙๙	นางเอ็ง กีกก้อง	๒/๓ ม.๑ ต.ทุ่งบุหลัง อ.ทุ่งหว้า จ.สตูล	๘๐
๑๐๐	นายเอียน ติลกสุวรรณ	๙ ม.๑ ต.ทุ่งบุหลัง อ.ทุ่งหว้า จ.สตูล	๖๙
๑๐๑	นายเอื้อน ปันศิริมงคล	๓๑ ม.๑ ต.ทุ่งบุหลัง อ.ทุ่งหว้า จ.สตูล	๘๕
๑๐๒	นางฮาบี ปานขวัญ	๔๒/๓ ม.๑ ต.ทุ่งบุหลัง อ.ทุ่งหว้า จ.สตูล	๖๓
๑๐๓	นายกอเจด โกบเม็ง	๓ ม.๒ ต.ทุ่งบุหลัง อ.ทุ่งหว้า จ.สตูล	๖๘
๑๐๔	นายกาล เจ๊ะสา	๘๔ ม.๒ ต.ทุ่งบุหลัง อ.ทุ่งหว้า จ.สตูล	๘๔
๑๐๕	นายเจษฎา อังศุกาญจนกุล	๖๘ ม.๒ ต.ทุ่งบุหลัง อ.ทุ่งหว้า จ.สตูล	๘๓
๑๐๖	นางสาวเฉลียว รักชะโอะ	๓๓ ม.๒ ต.ทุ่งบุหลัง อ.ทุ่งหว้า จ.สตูล	๖๑
๑๐๗	นายชม หมาดหลัง	๒๖ ม.๒ ต.ทุ่งบุหลัง อ.ทุ่งหว้า จ.สตูล	๖๓
๑๐๘	นายชาติ สารบัญญัติ	๕๑ ม.๒ ต.ทุ่งบุหลัง อ.ทุ่งหว้า จ.สตูล	๘๖
๑๐๙	นางดารา โกบเม็ง	๓ ม.๒ ต.ทุ่งบุหลัง อ.ทุ่งหว้า จ.สตูล	๖๗
๑๑๐	นางแดง สันสมัน	๒๕ ม.๒ ต.ทุ่งบุหลัง อ.ทุ่งหว้า จ.สตูล	๗๑
๑๑๑	นายทิ่ง อุมารี	๕/๑ ม.๒ ต.ทุ่งบุหลัง อ.ทุ่งหว้า จ.สตูล	๘๒
๑๑๒	นายนิยม กาเหร็ม	๕๘ ม.๒ ต.ทุ่งบุหลัง อ.ทุ่งหว้า จ.สตูล	๖๙
๑๑๓	นางบี้อ๊ะ รักชาติ	๖๔ ม.๒ ต.ทุ่งบุหลัง อ.ทุ่งหว้า จ.สตูล	๘๓
๑๑๔	นางสาวบุญเรือน สาราบรรณ	๕๗ ม.๒ ต.ทุ่งบุหลัง อ.ทุ่งหว้า จ.สตูล	๖๗
๑๑๕	นางบุญสม ไชยเทพ	๕ ม.๒ ต.ทุ่งบุหลัง อ.ทุ่งหว้า จ.สตูล	๖๗
๑๑๖	นางเบ็ยะ ไชยเทพ	๙๑ ม.๒ ต.ทุ่งบุหลัง อ.ทุ่งหว้า จ.สตูล	๘๐
๑๑๗	นายประจวบ เพ็งแก้ว	๓๑ ม.๒ ต.ทุ่งบุหลัง อ.ทุ่งหว้า จ.สตูล	๖๘
๑๑๘	นางประเจียม ชายพ้อ	๔๔/๑ ม.๒ ต.ทุ่งบุหลัง อ.ทุ่งหว้า จ.สตูล	๗๘
๑๑๙	นางปอฉา ไชยเทพ	๘๕ ม.๒ ต.ทุ่งบุหลัง อ.ทุ่งหว้า จ.สตูล	๗๖
๑๒๐	นางพจนา อังศุกาญจนกุล	๕๒ ม.๒ ต.ทุ่งบุหลัง อ.ทุ่งหว้า จ.สตูล	๖๑
๑๒๑	นางไพรินทร์ อังศุกาญจนกุล	๖๘ ม.๒ ต.ทุ่งบุหลัง อ.ทุ่งหว้า จ.สตูล	๗๘
๑๒๒	นายภูวนาท เบ็ญต่อล่า	๓๖ ม.๒ ต.ทุ่งบุหลัง อ.ทุ่งหว้า จ.สตูล	๖๓

ลำดับ ที่	ชื่อ - สกุล	บ้านเลขที่	อายุ/ปี
๑๒๓	นายมงคล หยีนเปี้ยว	๕๙ ม.๒ ต.ทุ่งบุหลัง อ.ทุ่งหว้า จ.สตูล	๖๐
๑๒๔	นางมีน สุทรน	๖๙ ม.๒ ต.ทุ่งบุหลัง อ.ทุ่งหว้า จ.สตูล	๗๖
๑๒๕	นางยิ้มเลี้ยว รักชาติ	๖๒ ม.๒ ต.ทุ่งบุหลัง อ.ทุ่งหว้า จ.สตูล	๘๐
๑๒๖	นางรอปะ ไชยเทพ	๘ ม.๒ ต.ทุ่งบุหลัง อ.ทุ่งหว้า จ.สตูล	๖๙
๑๒๗	นางร่อม๊ะ โวหาร	๔๐ ม.๒ ต.ทุ่งบุหลัง อ.ทุ่งหว้า จ.สตูล	๘๙
๑๒๘	นายลาก ชายพ้อ	๓๙/๒ ม.๒ ต.ทุ่งบุหลัง อ.ทุ่งหว้า จ.สตูล	๖๒
๑๒๙	นางวันดี สุ่ม	๕๖/๑ ม.๒ ต.ทุ่งบุหลัง อ.ทุ่งหว้า จ.สตูล	๖๖
๑๓๐	นางสาววิน โวหาร	๔๐ ม.๒ ต.ทุ่งบุหลัง อ.ทุ่งหว้า จ.สตูล	๖๑
๑๓๑	นายวินัย ไชยเทพ	๘ ม.๒ ต.ทุ่งบุหลัง อ.ทุ่งหว้า จ.สตูล	๗๐
๑๓๒	นายวิรา ไชยเทพ	๘๕ ม.๒ ต.ทุ่งบุหลัง อ.ทุ่งหว้า จ.สตูล	๗๖
๑๓๓	นายวิรุญ ไชยเทพ	๕ ม.๒ ต.ทุ่งบุหลัง อ.ทุ่งหว้า จ.สตูล	๗๓
๑๓๔	นางสาววีณา รักษาโบะ	๓๓ ม.๒ ต.ทุ่งบุหลัง อ.ทุ่งหว้า จ.สตูล	๗๑
๑๓๕	นายเวียง เสียมไหม	๑๘ ม.๒ ต.ทุ่งบุหลัง อ.ทุ่งหว้า จ.สตูล	๘๒
๑๓๖	นางศศิธร หยีนเปี้ยว	๔๔ ม.๒ ต.ทุ่งบุหลัง อ.ทุ่งหว้า จ.สตูล	๖๑
๑๓๗	นางสาวสมนึก เสียมไหม	๑๘ ม.๒ ต.ทุ่งบุหลัง อ.ทุ่งหว้า จ.สตูล	๖๑
๑๓๘	นายสมหมาย รักษาโบะ	๓๑/๑ ม.๒ ต.ทุ่งบุหลัง อ.ทุ่งหว้า จ.สตูล	๖๖
๑๓๙	นางสาวสร้อยขอ นกตา	๗๑ ม.๒ ต.ทุ่งบุหลัง อ.ทุ่งหว้า จ.สตูล	๖๑
๑๔๐	นายสหมาด สันสมัน	๒๕ ม.๒ ต.ทุ่งบุหลัง อ.ทุ่งหว้า จ.สตูล	๗๒
๑๔๑	นางสิตี ชายพ้อ	๓๙ ม.๒ ต.ทุ่งบุหลัง อ.ทุ่งหว้า จ.สตูล	๘๔
๑๔๒	นางสิระ กาเหรัมย์	๕๘ ม.๒ ต.ทุ่งบุหลัง อ.ทุ่งหว้า จ.สตูล	๖๖
๑๔๓	นายเสริม สุ่ม	๕๖/๑ ม.๒ ต.ทุ่งบุหลัง อ.ทุ่งหว้า จ.สตูล	๖๖
๑๔๔	นางเสาวณี หงษ์บิน	๖๓ ม.๒ ต.ทุ่งบุหลัง อ.ทุ่งหว้า จ.สตูล	๖๓
๑๔๕	นายเหล็ม ชาญรินทร์	๒๗ ม.๒ ต.ทุ่งบุหลัง อ.ทุ่งหว้า จ.สตูล	๗๘
๑๔๖	นายแหม ชายพ้อ	๔๔/๑ ม.๒ ต.ทุ่งบุหลัง อ.ทุ่งหว้า จ.สตูล	๘๐
๑๔๗	นางอัน สารบัญญัติ	๕๑ ม.๒ ต.ทุ่งบุหลัง อ.ทุ่งหว้า จ.สตูล	๘๓
๑๔๘	นายอัปเดตกระหริ่ม สะดี	๕๕ ม.๒ ต.ทุ่งบุหลัง อ.ทุ่งหว้า จ.สตูล	๖๕
๑๔๙	นายอาหมาด แอหลัง	๑๓/๑ ม.๒ ต.ทุ่งบุหลัง อ.ทุ่งหว้า จ.สตูล	๖๓
๑๕๐	นางอำณะ สุ่ม	๓๐ ม.๒ ต.ทุ่งบุหลัง อ.ทุ่งหว้า จ.สตูล	๗๑
๑๕๑	นายอุณ รักชาติ	๕๗ ม.๒ ต.ทุ่งบุหลัง อ.ทุ่งหว้า จ.สตูล	๘๑
๑๕๒	นางฮารอม รักษาโบะ	๓๑/๑ ม.๒ ต.ทุ่งบุหลัง อ.ทุ่งหว้า จ.สตูล	๖๐
๑๕๓	นางก๊ะ กีกก้อง	๖๐/๑ ม.๓ ต.ทุ่งบุหลัง อ.ทุ่งหว้า จ.สตูล	๘๕

ลำดับ ที่	ชื่อ - สกุล	บ้านเลขที่	อายุ/ปี
๑๕๔	นายกำฮ้อ จิ่งสุขประเสริฐ	๗๑ ม.๓ ต.ทุ่งบุหลัง อ.ทุ่งหว้า จ.สตูล	๘๖
๑๕๕	นางสาวชั้นทอง ไชยโคตร	๕๖/๓ ม.๓ ต.ทุ่งบุหลัง อ.ทุ่งหว้า จ.สตูล	๖๒
๑๕๖	นายจัด เม่งเอียด	๕๗ ม.๓ ต.ทุ่งบุหลัง อ.ทุ่งหว้า จ.สตูล	๖๓
๑๕๗	นางจาง ก้องฮา	๖๐ ม.๓ ต.ทุ่งบุหลัง อ.ทุ่งหว้า จ.สตูล	๘๗
๑๕๘	นางจำรัส ชื่นอรุรา	๔๙/๑ ม.๓ ต.ทุ่งบุหลัง อ.ทุ่งหว้า จ.สตูล	๖๒
๑๕๙	นางจิรา เตียวซี	๖๐ ม.๓ ต.ทุ่งบุหลัง อ.ทุ่งหว้า จ.สตูล	๖๔
๑๖๐	นายจู เตียวซี	๖๐ ม.๓ ต.ทุ่งบุหลัง อ.ทุ่งหว้า จ.สตูล	๗๗
๑๖๑	นายเจริญ บัตรพรธนะ	๗๕ ม.๓ ต.ทุ่งบุหลัง อ.ทุ่งหว้า จ.สตูล	๗๗
๑๖๒	นางดำ ละเมาะ	๕๑/๓ ม.๓ ต.ทุ่งบุหลัง อ.ทุ่งหว้า จ.สตูล	๗๘
๑๖๓	นางเตี้ยะ เกิดสุข	๗๘/๑ ม.๓ ต.ทุ่งบุหลัง อ.ทุ่งหว้า จ.สตูล	๖๗
๑๖๔	นางสาวเทียบ หลีเซ่ง	๗๓ ม.๓ ต.ทุ่งบุหลัง อ.ทุ่งหว้า จ.สตูล	๗๒
๑๖๕	นางสาวธนาภรณ์ นพวงศ์	๗๒ ม.๓ ต.ทุ่งบุหลัง อ.ทุ่งหว้า จ.สตูล	๖๓
๑๖๖	นางนะ ชูสกุล	๕๕/๑ ม.๓ ต.ทุ่งบุหลัง อ.ทุ่งหว้า จ.สตูล	๘๐
๑๖๗	นายนิ้ว ลิมสายหัว	๖๔/๑ ม.๓ ต.ทุ่งบุหลัง อ.ทุ่งหว้า จ.สตูล	๗๑
๑๖๘	นางเนี้ยะ ทองนาค	๔๖ ม.๓ ต.ทุ่งบุหลัง อ.ทุ่งหว้า จ.สตูล	๖๙
๑๖๙	นายบรยงค์ ทองนาค	๔๖ ม.๓ ต.ทุ่งบุหลัง อ.ทุ่งหว้า จ.สตูล	๗๐
๑๗๐	นายบ่าว สุหรน	๔๘/๔ ม.๓ ต.ทุ่งบุหลัง อ.ทุ่งหว้า จ.สตูล	๘๔
๑๗๑	นางปีตะ เอียดเกิด	๖๕ ม.๓ ต.ทุ่งบุหลัง อ.ทุ่งหว้า จ.สตูล	๙๑
๑๗๒	นางบุญศรี เทศนอก	๕๑/๒ ม.๓ ต.ทุ่งบุหลัง อ.ทุ่งหว้า จ.สตูล	๗๙
๑๗๓	นายประจวบ เขียดยี	๘๐ ม.๓ ต.ทุ่งบุหลัง อ.ทุ่งหว้า จ.สตูล	๗๒
๑๗๔	นางประจวบ แซ่ซัว	๕๘/๑ ม.๓ ต.ทุ่งบุหลัง อ.ทุ่งหว้า จ.สตูล	๘๑
๑๗๕	นายประชีพ หลีเซ่ง	๖๖/๑ ม.๓ ต.ทุ่งบุหลัง อ.ทุ่งหว้า จ.สตูล	๖๔
๑๗๖	นายประทีป หลีเซ่ง	๗๓ ม.๓ ต.ทุ่งบุหลัง อ.ทุ่งหว้า จ.สตูล	๖๙
๑๗๗	นางประภา จิ่งสุขประเสริฐ	๗๑ ม.๓ ต.ทุ่งบุหลัง อ.ทุ่งหว้า จ.สตูล	๗๙
๑๗๘	นายประมวล ลิมสายหัว	๖๕/๑ ม.๓ ต.ทุ่งบุหลัง อ.ทุ่งหว้า จ.สตูล	๗๘
๑๗๙	นางพราก อูสมมา	๔๑ ม.๓ ต.ทุ่งบุหลัง อ.ทุ่งหว้า จ.สตูล	๗๙
๑๘๐	นายพิจิตร ละเมาะ	๕๑/๓ ม.๓ ต.ทุ่งบุหลัง อ.ทุ่งหว้า จ.สตูล	๖๑
๑๘๑	นางเพ็ญศรี จันท์เพชร	๗๐ ม.๓ ต.ทุ่งบุหลัง อ.ทุ่งหว้า จ.สตูล	๖๓
๑๘๒	นายมณูญ ชายเกตุ	๖๒/๓ ม.๓ ต.ทุ่งบุหลัง อ.ทุ่งหว้า จ.สตูล	๘๖
๑๘๓	นางมาลี เจริญฤทธิ์	๖๒/๒ ม.๓ ต.ทุ่งบุหลัง อ.ทุ่งหว้า จ.สตูล	๘๑
๑๘๔	นายยงยุทธ นาคพันธ์	๗๘ ม.๓ ต.ทุ่งบุหลัง อ.ทุ่งหว้า จ.สตูล	๖๔

ลำดับ ที่	ชื่อ - สกุล	บ้านเลขที่	อายุ/ปี
๑๘๕	นายยงยุทธ หมิ่นเดช	๔๙/๔ ม.๓ ต.ทุ่งบุหลัง อ.ทุ่งหว้า จ.สตูล	๖๐
๑๘๖	นางยีน๊ะ สองหลง	๗๕/๑ ม.๓ ต.ทุ่งบุหลัง อ.ทุ่งหว้า จ.สตูล	๗๘
๑๘๗	นายยีนยง หมิ่นเดช	๔๙/๓ ม.๓ ต.ทุ่งบุหลัง อ.ทุ่งหว้า จ.สตูล	๖๑
๑๘๘	นางร่มเกล้า แก้วดำ	๔๐ ม.๓ ต.ทุ่งบุหลัง อ.ทุ่งหว้า จ.สตูล	๖๘
๑๘๙	นางวาสนา สองหลง	๖๒/๑ ม.๓ ต.ทุ่งบุหลัง อ.ทุ่งหว้า จ.สตูล	๖๑
๑๙๐	นายวาทิต อิทธิฤทธิ์	๔๗ ม.๓ ต.ทุ่งบุหลัง อ.ทุ่งหว้า จ.สตูล	๘๑
๑๙๑	นางวิน วัฒนสมัน	๔๕ ม.๓ ต.ทุ่งบุหลัง อ.ทุ่งหว้า จ.สตูล	๖๔
๑๙๒	นางวิไล ทองนาค	๕๒ ม.๓ ต.ทุ่งบุหลัง อ.ทุ่งหว้า จ.สตูล	๖๘
๑๙๓	นายเวศ เฟ็งแก้ว	๖๒/๕ ม.๓ ต.ทุ่งบุหลัง อ.ทุ่งหว้า จ.สตูล	๗๙
๑๙๔	นางเวียน ทองนาค	๗๗ ม.๓ ต.ทุ่งบุหลัง อ.ทุ่งหว้า จ.สตูล	๖๘
๑๙๕	นางสาวศรีจันทร์ ชุมรัมย์	๖๔/๑ ม.๓ ต.ทุ่งบุหลัง อ.ทุ่งหว้า จ.สตูล	๖๗
๑๙๖	นางสงวน แซ่จุง	๗๒ ม.๓ ต.ทุ่งบุหลัง อ.ทุ่งหว้า จ.สตูล	๗๙
๑๙๗	นางสปีอะ ชายเกตุ	๖๒/๓ ม.๓ ต.ทุ่งบุหลัง อ.ทุ่งหว้า จ.สตูล	๘๘
๑๙๘	นางสมใจ ลิมสายหัว	๖๕/๑ ม.๓ ต.ทุ่งบุหลัง อ.ทุ่งหว้า จ.สตูล	๗๕
๑๙๙	นายสมนึก เลียนกิม	๖๑ ม.๓ ต.ทุ่งบุหลัง อ.ทุ่งหว้า จ.สตูล	๗๖
๒๐๐	นางสมนึก สรรฤทัย	๔๘ ม.๓ ต.ทุ่งบุหลัง อ.ทุ่งหว้า จ.สตูล	๘๗
๒๐๑	นายสมพงษ์ ละเมาะ	๖๓ ม.๓ ต.ทุ่งบุหลัง อ.ทุ่งหว้า จ.สตูล	๗๕
๒๐๒	นางสาวสมพิศ นพวงศ์	๗๒/๑ ม.๓ ต.ทุ่งบุหลัง อ.ทุ่งหว้า จ.สตูล	๖๐
๒๐๓	นางสงว เตียวซี	๖๔/๑ ม.๓ ต.ทุ่งบุหลัง อ.ทุ่งหว้า จ.สตูล	๗๑
๒๐๔	นางสอเปีย ละเมาะ	๖๓ ม.๓ ต.ทุ่งบุหลัง อ.ทุ่งหว้า จ.สตูล	๗๖
๒๐๕	นางสอวาง หนูหัน	๔๒ ม.๓ ต.ทุ่งบุหลัง อ.ทุ่งหว้า จ.สตูล	๗๙
๒๐๖	นางสะเอี้ยะ สุทรน	๔๘/๔ ม.๓ ต.ทุ่งบุหลัง อ.ทุ่งหว้า จ.สตูล	๗๘
๒๐๗	นางสัจธรรม ชูอ่อน	๖๔ ม.๓ ต.ทุ่งบุหลัง อ.ทุ่งหว้า จ.สตูล	๖๔
๒๐๘	นายสุข เทียบคุณ	๗๔ ม.๓ ต.ทุ่งบุหลัง อ.ทุ่งหว้า จ.สตูล	๘๓
๒๐๙	นายสุธรรม ไชยมล	๔๔ ม.๓ ต.ทุ่งบุหลัง อ.ทุ่งหว้า จ.สตูล	๗๖
๒๑๐	นางเสริมศรี เขียดยี่	๘๐ ม.๓ ต.ทุ่งบุหลัง อ.ทุ่งหว้า จ.สตูล	๖๔
๒๑๑	นางหนูเอียด เลียนกิม	๖๑ ม.๓ ต.ทุ่งบุหลัง อ.ทุ่งหว้า จ.สตูล	๖๖
๒๑๒	นายห้วนฮ้อ แซ่จุง	๗๒ ม.๓ ต.ทุ่งบุหลัง อ.ทุ่งหว้า จ.สตูล	๗๐
๒๑๓	นางเหนียน อิทธิฤทธิ์	๔๗ ม.๓ ต.ทุ่งบุหลัง อ.ทุ่งหว้า จ.สตูล	๗๙
๒๑๔	นางสาวอมรา ณ บางช้าง	๕๕/๒ ม.๓ ต.ทุ่งบุหลัง อ.ทุ่งหว้า จ.สตูล	๖๗
๒๑๕	นางอรุณี เฟ็งแก้ว	๖๒ ม.๓ ต.ทุ่งบุหลัง อ.ทุ่งหว้า จ.สตูล	๗๗

ลำดับ ที่	ชื่อ - สกุล	บ้านเลขที่	อายุ/ปี
๒๑๖	นางอา หมินโยธา	๖๐/๔ ม.๓ ต.ทุ่งบุหลัง อ.ทุ่งหว้า จ.สตูล	๗๓
๒๑๗	นางอำภา แซ่เฮ้า	๖๕/๒ ม.๓ ต.ทุ่งบุหลัง อ.ทุ่งหว้า จ.สตูล	๘๖
๒๑๘	นางอุบล เส็นจาง	๕๗ ม.๓ ต.ทุ่งบุหลัง อ.ทุ่งหว้า จ.สตูล	๖๐
๒๑๙	นางเอ็ง แซ่จิง	๗๒ ม.๓ ต.ทุ่งบุหลัง อ.ทุ่งหว้า จ.สตูล	๘๑
๒๒๐	นางเอี่ยม เพียบคุณ	๗๓/๒ ม.๓ ต.ทุ่งบุหลัง อ.ทุ่งหว้า จ.สตูล	๗๒
๒๒๑	นายกระจ่าง เอี่ยมอาจ	๔๗ ม.๔ ต.ทุ่งบุหลัง อ.ทุ่งหว้า จ.สตูล	๗๑
๒๒๒	นางก่องฉ๊ะ โวหาร	๗๒ ม.๔ ต.ทุ่งบุหลัง อ.ทุ่งหว้า จ.สตูล	๘๒
๒๒๓	นางขอลียะ เจ๊ะบ่าว	๗๐ ม.๔ ต.ทุ่งบุหลัง อ.ทุ่งหว้า จ.สตูล	๖๘
๒๒๔	นายเคว จักกรมณี	๙๕ ม.๔ ต.ทุ่งบุหลัง อ.ทุ่งหว้า จ.สตูล	๘๕
๒๒๕	นางงามพล ปาลกะวงศ์ ณ	๘/๑ ม.๔ ต.ทุ่งบุหลัง อ.ทุ่งหว้า จ.สตูล	๖๘
๒๒๖	นางจิ โวหาร	๙ ม.๔ ต.ทุ่งบุหลัง อ.ทุ่งหว้า จ.สตูล	๖๐
๒๒๗	นางฉ๊ะ จิตหลัง	๑๖ ม.๔ ต.ทุ่งบุหลัง อ.ทุ่งหว้า จ.สตูล	๙๐
๒๒๘	นายโชติ จิตต์หลัง	๗๓/๑ ม.๔ ต.ทุ่งบุหลัง อ.ทุ่งหว้า จ.สตูล	๗๔
๒๒๙	นางดวงใจ เอี่ยมอาจ	๔๗ ม.๔ ต.ทุ่งบุหลัง อ.ทุ่งหว้า จ.สตูล	๗๑
๒๓๐	นายโตด ใจสมุทร	๘๐ ม.๔ ต.ทุ่งบุหลัง อ.ทุ่งหว้า จ.สตูล	๘๑
๒๓๑	นางธราภรณ์ ไชยเทพ	๑๗ ม.๔ ต.ทุ่งบุหลัง อ.ทุ่งหว้า จ.สตูล	๖๑
๒๓๒	นางน้อย สารบัญญัติ	๘๓ ม.๔ ต.ทุ่งบุหลัง อ.ทุ่งหว้า จ.สตูล	๖๑
๒๓๓	นางนิภา สารบัญญัติ	๕๐/๑ ม.๔ ต.ทุ่งบุหลัง อ.ทุ่งหว้า จ.สตูล	๖๔
๒๓๔	นายนิรัตน์ โวหาร	๙ ม.๔ ต.ทุ่งบุหลัง อ.ทุ่งหว้า จ.สตูล	๖๒
๒๓๕	นายนิรันดร์ เจ๊ะสา	๑๒ ม.๔ ต.ทุ่งบุหลัง อ.ทุ่งหว้า จ.สตูล	๖๗
๒๓๖	นายบัญญัติ เฟ็งแก้ว	๗๔ ม.๔ ต.ทุ่งบุหลัง อ.ทุ่งหว้า จ.สตูล	๗๖
๒๓๗	นายป๋าหวี จิตหลัง	๑๖ ม.๔ ต.ทุ่งบุหลัง อ.ทุ่งหว้า จ.สตูล	๙๐
๒๓๘	นางบุญศรี คลังซ้อง	๗๖ ม.๔ ต.ทุ่งบุหลัง อ.ทุ่งหว้า จ.สตูล	๗๗
๒๓๙	นายประจวบ เจ๊ะบ่าว	๖๙/๓ ม.๔ ต.ทุ่งบุหลัง อ.ทุ่งหว้า จ.สตูล	๖๓
๒๔๐	นางสาวพรรณิ เอี่ยมอาจ	๗๘ ม.๔ ต.ทุ่งบุหลัง อ.ทุ่งหว้า จ.สตูล	๖๔
๒๔๑	นางพลีม เฟ็งแก้ว	๗๔ ม.๔ ต.ทุ่งบุหลัง อ.ทุ่งหว้า จ.สตูล	๖๙
๒๔๒	นายมานิต สารบัญญัติ	๒ ม.๔ ต.ทุ่งบุหลัง อ.ทุ่งหว้า จ.สตูล	๖๔
๒๔๓	นางมาลี สันสมัน	๘๔ ม.๔ ต.ทุ่งบุหลัง อ.ทุ่งหว้า จ.สตูล	๖๒
๒๔๔	นางรอเกียะ แหน่งนุ้ย	๗ ม.๔ ต.ทุ่งบุหลัง อ.ทุ่งหว้า จ.สตูล	๗๐
๒๔๕	นางละไม หลังกะ	๖๙ ม.๔ ต.ทุ่งบุหลัง อ.ทุ่งหว้า จ.สตูล	๘๐
๒๔๖	นางลิยะ เบ็ญมันตน	๘๒ ม.๔ ต.ทุ่งบุหลัง อ.ทุ่งหว้า จ.สตูล	๘๐

ลำดับ ที่	ชื่อ - สกุล	บ้านเลขที่	อายุ/ปี
๒๔๗	นางแลว ณ นคร	๘๔ ม.๔ ต.ทุ่งบุหลัง อ.ทุ่งหว้า จ.สตูล	๘๕
๒๔๘	นางวันทนี รอดเสวก	๗๙ ม.๔ ต.ทุ่งบุหลัง อ.ทุ่งหว้า จ.สตูล	๖๒
๒๔๙	นางวาด เอี่ยมอาจ	๗๘/๑ ม.๔ ต.ทุ่งบุหลัง อ.ทุ่งหว้า จ.สตูล	๗๐
๒๕๐	นายवास เอี่ยมอาจ	๗๘ ม.๔ ต.ทุ่งบุหลัง อ.ทุ่งหว้า จ.สตูล	๖๖
๒๕๑	นางศิริ เจ๊ะสา	๑๐ ม.๔ ต.ทุ่งบุหลัง อ.ทุ่งหว้า จ.สตูล	๖๗
๒๕๒	นางสง่า เอี่ยมอาจ	๗๘ ม.๔ ต.ทุ่งบุหลัง อ.ทุ่งหว้า จ.สตูล	๖๓
๒๕๓	นายสนัด คลังข้อง	๘๕ ม.๔ ต.ทุ่งบุหลัง อ.ทุ่งหว้า จ.สตูล	๗๑
๒๕๔	นายสมควร เจ๊ะสา	๑๐ ม.๔ ต.ทุ่งบุหลัง อ.ทุ่งหว้า จ.สตูล	๖๑
๒๕๕	นางสมพิศ ครังข้อง	๘๕ ม.๔ ต.ทุ่งบุหลัง อ.ทุ่งหว้า จ.สตูล	๖๗
๒๕๖	นางสมศรี ชัยชนะ	๗๗ ม.๔ ต.ทุ่งบุหลัง อ.ทุ่งหว้า จ.สตูล	๖๔
๒๕๗	นางสมศรี อังสุภานิช	๔๘ ม.๔ ต.ทุ่งบุหลัง อ.ทุ่งหว้า จ.สตูล	๖๐
๒๕๘	นายสมัค รักชะโอะ	๘ ม.๔ ต.ทุ่งบุหลัง อ.ทุ่งหว้า จ.สตูล	๘๗
๒๕๙	นายสมัน สันสมัน	๘๑ ม.๔ ต.ทุ่งบุหลัง อ.ทุ่งหว้า จ.สตูล	๘๒
๒๖๐	นางสำลี ใจสมุทร	๘๐ ม.๔ ต.ทุ่งบุหลัง อ.ทุ่งหว้า จ.สตูล	๗๗
๒๖๑	นายสำหลา เจ๊ะบ่าว	๗๐ ม.๔ ต.ทุ่งบุหลัง อ.ทุ่งหว้า จ.สตูล	๖๙
๒๖๒	นายหมาดี โวหาร	๗๒ ม.๔ ต.ทุ่งบุหลัง อ.ทุ่งหว้า จ.สตูล	๘๖
๒๖๓	นายเหตุ จำนงจันทร์	๔๘ ม.๔ ต.ทุ่งบุหลัง อ.ทุ่งหว้า จ.สตูล	๘๓
๒๖๔	นายแหม ผอมเขียว	๑๐ ม.๔ ต.ทุ่งบุหลัง อ.ทุ่งหว้า จ.สตูล	๗๐
๒๖๕	นายอนงค์ หลังเกาะ	๖๙ ม.๔ ต.ทุ่งบุหลัง อ.ทุ่งหว้า จ.สตูล	๗๙
๒๖๖	นายอหาวย สารบัญญัติ	๕๐ ม.๔ ต.ทุ่งบุหลัง อ.ทุ่งหว้า จ.สตูล	๗๐
๒๖๗	นายกาบ แซ่ตัน	๑๑๓ ม.๕ ต.ทุ่งบุหลัง อ.ทุ่งหว้า จ.สตูล	๖๖
๒๖๘	นางจาง ตรีโกบ	๙๖/๑ ม.๕ ต.ทุ่งบุหลัง อ.ทุ่งหว้า จ.สตูล	๘๒
๒๖๙	นายจำนงค์ แสงรัตน์	๔ ม.๕ ต.ทุ่งบุหลัง อ.ทุ่งหว้า จ.สตูล	๗๐
๒๗๐	นางฉายา หนูหมาด	๑๐๕/๔ ม.๕ ต.ทุ่งบุหลัง อ.ทุ่งหว้า จ.สตูล	๖๕
๒๗๑	นางแหม ทองนาค	๑๑๖ ม.๕ ต.ทุ่งบุหลัง อ.ทุ่งหว้า จ.สตูล	๖๘
๒๗๒	นางดี ระกฤทธิ	๗๐ ม.๕ ต.ทุ่งบุหลัง อ.ทุ่งหว้า จ.สตูล	๗๒
๒๗๓	นางดี แก้วแสงอ่อน	๑๐๖/๑ ม.๕ ต.ทุ่งบุหลัง อ.ทุ่งหว้า จ.สตูล	๗๓
๒๗๔	นายทูล โชชาติ	๘๔ ม.๕ ต.ทุ่งบุหลัง อ.ทุ่งหว้า จ.สตูล	๘๓
๒๗๕	นายเที่ยง แก้วเอี่ยม	๑๐๖/๓ ต.ทุ่งบุหลัง อ.ทุ่งหว้า จ.สตูล	๖๘
๒๗๖	นางบุญมี พิพัฒน์เสน	๑/๑ ม.๕ ต.ทุ่งบุหลัง อ.ทุ่งหว้า จ.สตูล	๖๕
๒๗๗	นางบุญศรี บุญเกิด	๑๐๙ ม.๕ ต.ทุ่งบุหลัง อ.ทุ่งหว้า จ.สตูล	๗๒

ลำดับ ที่	ชื่อ - สกุล	บ้านเลขที่	อายุ/ปี
๒๗๘	นางบุญสม โขชาติ	๘๔ ม.๕ ต.ทุ่งบุหลัง อ.ทุ่งหว้า จ.สตูล	๘๑
๒๗๙	นายแบ หนูหมาด	๑๑๑/๑ ม.๕ ต.ทุ่งบุหลัง อ.ทุ่งหว้า จ.สตูล	๗๐
๒๘๐	นายประกอบ แก้วแจ่มจันทร์	๙๒ ม.๕ ต.ทุ่งบุหลัง อ.ทุ่งหว้า จ.สตูล	๖๖
๒๘๑	นางพรรณณี ทอดทิ้ง	๑๐๖/๒ ม.๕ ต.ทุ่งบุหลัง อ.ทุ่งหว้า จ.สตูล	๗๙
๒๘๒	นายพินิจ บุญเกิด	๘๘ ม.๕ ต.ทุ่งบุหลัง อ.ทุ่งหว้า จ.สตูล	๖๑
๒๘๓	นายมนัส ทอดทิ้ง	๙๒ ม.๕ ต.ทุ่งบุหลัง อ.ทุ่งหว้า จ.สตูล	๗๓
๒๘๔	นายมัญญ ทองนาค	๗ ม.๕ ต.ทุ่งบุหลัง อ.ทุ่งหว้า จ.สตูล	๗๕
๒๘๕	นางยะ หมื่นกลาน	๑๐๖ ม.๕ ต.ทุ่งบุหลัง อ.ทุ่งหว้า จ.สตูล	๙๕
๒๘๖	นางยะหรีด ทอดทิ้ง	๙๓ ม.๕ ต.ทุ่งบุหลัง อ.ทุ่งหว้า จ.สตูล	๗๑
๒๘๗	นางย้าบะ ดั่งเด่น	๒๐ ม.๕ ต.ทุ่งบุหลัง อ.ทุ่งหว้า จ.สตูล	๖๙
๒๘๘	นางยิ๊ยะ ทุ่งหว้า	๙๔ ม.๕ ต.ทุ่งบุหลัง อ.ทุ่งหว้า จ.สตูล	๖๕
๒๘๙	นางยุพา หนูหมาด	๑๙ ม.๕ ต.ทุ่งบุหลัง อ.ทุ่งหว้า จ.สตูล	๖๗
๒๙๐	นางรัตน์ เจ๊ะสา	๗๔ ม.๕ ต.ทุ่งบุหลัง อ.ทุ่งหว้า จ.สตูล	๗๑
๒๙๑	นายรุ่งโรจน์ ทองเรือง	๘๕ ม.๕ ต.ทุ่งบุหลัง อ.ทุ่งหว้า จ.สตูล	๖๕
๒๙๒	นางเรวดี กีกก้อง	๑๑๙ ม.๕ ต.ทุ่งบุหลัง อ.ทุ่งหว้า จ.สตูล	๖๓
๒๙๓	นางลาบ โสสนุ้ย	๑๑๕ ม.๕ ต.ทุ่งบุหลัง อ.ทุ่งหว้า จ.สตูล	๖๐
๒๙๔	นางวาสนา หยั่งดี	๘ ม.๕ ต.ทุ่งบุหลัง อ.ทุ่งหว้า จ.สตูล	๖๒
๒๙๕	นายวาสนว ตรีโกบ	๙๖ ม.๕ ต.ทุ่งบุหลัง อ.ทุ่งหว้า จ.สตูล	๗๑
๒๙๖	นายวิชาญ นพวงศ์	๑๐๘/๒ ม.๕ ต.ทุ่งบุหลัง อ.ทุ่งหว้า จ.สตูล	๖๒
๒๙๗	นางสมใจ เต็นหลี	๘๐ ม.๕ ต.ทุ่งบุหลัง อ.ทุ่งหว้า จ.สตูล	๖๑
๒๙๘	นางสมนึก แก้วเอี่ยน	๑๐๖/๓ ม.๕ ต.ทุ่งบุหลัง อ.ทุ่งหว้า จ.สตูล	๖๐
๒๙๙	นางสมร อ้นพุย	๙๕ ม.๕ ต.ทุ่งบุหลัง อ.ทุ่งหว้า จ.สตูล	๗๖
๓๐๐	นายสอหรัต ทอดทิ้ง	๑๐๖/๒ ม.๕ ต.ทุ่งบุหลัง อ.ทุ่งหว้า จ.สตูล	๘๓
๓๐๑	นางสะหรี หยั่งดี	๙ ม.๕ ต.ทุ่งบุหลัง อ.ทุ่งหว้า จ.สตูล	๖๒
๓๐๒	นายสามารถ อ้นพุย	๙๕ ม.๕ ต.ทุ่งบุหลัง อ.ทุ่งหว้า จ.สตูล	๗๘
๓๐๓	นางสิน ทองนาค	๗ ม.๕ ต.ทุ่งบุหลัง อ.ทุ่งหว้า จ.สตูล	๗๒
๓๐๔	นางสุดจิต หะเทศ	๑๒๐ ม.๕ ต.ทุ่งบุหลัง อ.ทุ่งหว้า จ.สตูล	๗๗
๓๐๕	นายสุทัย อนุลินทร์	๘๒ ม.๕ ต.ทุ่งบุหลัง อ.ทุ่งหว้า จ.สตูล	๗๒
๓๐๖	นายสุไทย ดั่งเด่น	๒๐ ม.๕ ต.ทุ่งบุหลัง อ.ทุ่งหว้า จ.สตูล	๖๔
๓๐๗	นางเสาวณี แสงรัตน์	๔ ม.๕ ต.ทุ่งบุหลัง อ.ทุ่งหว้า จ.สตูล	๖๑
๓๐๘	นางโสม ดั่งเด่น	๗๖ ม.๕ ต.ทุ่งบุหลัง อ.ทุ่งหว้า จ.สตูล	๘๕

ลำดับ ที่	ชื่อ - สกุล	บ้านเลขที่	อายุ/ปี
๓๐๙	นางหนูต เลียมใหม่	๙๒ ม.๕ ต.ทุ่งบุหลัง อ.ทุ่งหว้า จ.สตูล	๗๙
๓๑๐	นายหมาดเด็น เจ๊ะสา	๗๔ ม.๕ ต.ทุ่งบุหลัง อ.ทุ่งหว้า จ.สตูล	๗๙
๓๑๑	นางหล่วน อนุลินทร์	๘๒ ม.๕ ต.ทุ่งบุหลัง อ.ทุ่งหว้า จ.สตูล	๖๔
๓๑๒	นายหลี โต๊ะหมาด	๑๒๕ ม.๕ ต.ทุ่งบุหลัง อ.ทุ่งหว้า จ.สตูล	๖๐
๓๑๓	นางอนงค์ หยั่งหลัง	๑๑๒ ม.๕ ต.ทุ่งบุหลัง อ.ทุ่งหว้า จ.สตูล	๗๙
๓๑๔	นายอภินันท์ หนูหมาด	๑๙ ม.๕ ต.ทุ่งบุหลัง อ.ทุ่งหว้า จ.สตูล	๖๙
๓๑๕	นางอ๊ะ หนูหมาด	๑๑๑/๑ ม.๕ ต.ทุ่งบุหลัง อ.ทุ่งหว้า จ.สตูล	๗๑
๓๑๖	นายอับดุลมสต่อเฮลิม หยั่งดี	๙ ม.๕ ต.ทุ่งบุหลัง อ.ทุ่งหว้า จ.สตูล	๗๐
๓๑๗	นางอา ชื่นมาก	๑๕ ม.๕ ต.ทุ่งบุหลัง อ.ทุ่งหว้า จ.สตูล	๗๐
๓๑๘	นายอารี ดั่งเด็น	๗๖/๑ ม.๕ ต.ทุ่งบุหลัง อ.ทุ่งหว้า จ.สตูล	๗๒
๓๑๙	นางอำไพ ตรีโกบ	๙๖ ม.๕ ต.ทุ่งบุหลัง อ.ทุ่งหว้า จ.สตูล	๖๘
๓๒๐	นายฮาหมัด ชาญรินทร์	๙๘ ม.๕ ต.ทุ่งบุหลัง อ.ทุ่งหว้า จ.สตูล	๖๕
๓๒๑	นางฮาหาวา สิบเหม	๗๓ ม.๕ ต.ทุ่งบุหลัง อ.ทุ่งหว้า จ.สตูล	๗๑
๓๒๒	นางฮำละ ทุ่งหว้า	๘๖ ม.๕ ต.ทุ่งบุหลัง อ.ทุ่งหว้า จ.สตูล	๗๒
๓๒๓	นางชะบาไพร คงอินทร์	๓๙/๑ ม.๑ ต.ทุ่งบุหลัง อ.ทุ่งหว้า จ.สตูล	๖๐
๓๒๔	นายถนัด นवलปาน	๘๓ ม.๑ ต.ทุ่งบุหลัง อ.ทุ่งหว้า จ.สตูล	๖๐
๓๒๕	นางธัญลักษณ์ แซ่เอี้ยว	๒๗/๒ ม.๑ ต.ทุ่งบุหลัง อ.ทุ่งหว้า จ.สตูล	๖๐
๓๒๖	นางวันดี เกษม	๔๐/๑ ม.๑ ต.ทุ่งบุหลัง อ.ทุ่งหว้า จ.สตูล	๖๐
๓๒๗	นายวิรัช ไชยโคตร์	๒๑ ม.๑ ต.ทุ่งบุหลัง อ.ทุ่งหว้า จ.สตูล	๖๐
๓๒๘	นางสมจิต บุญคง	๖๖ ม.๑ ต.ทุ่งบุหลัง อ.ทุ่งหว้า จ.สตูล	๖๐
๓๒๙	นางสาวสมถวิล หล๊ะเลย	๗๓ ม.๑ ต.ทุ่งบุหลัง อ.ทุ่งหว้า จ.สตูล	๖๐
๓๓๐	นายสุเทพ เขียดสังข์	๒๖ ม.๑ ต.ทุ่งบุหลัง อ.ทุ่งหว้า จ.สตูล	๖๐
๓๓๑	นางรี๊เข้า ชายพ้อ	๔๕ ม.๒ ต.ทุ่งบุหลัง อ.ทุ่งหว้า จ.สตูล	๖๐
๓๓๒	นายสอิด ยังกปากน้ำ	๒๙ ม.๒ ต.ทุ่งบุหลัง อ.ทุ่งหว้า จ.สตูล	๗๑
๓๓๓	นายสิน สุ่ม	๕๐ ม.๒ ต.ทุ่งบุหลัง อ.ทุ่งหว้า จ.สตูล	๖๐
๓๓๔	นายดรุณ สองหลง	๗๖ ม.๓ ต.ทุ่งบุหลัง อ.ทุ่งหว้า จ.สตูล	๖๐
๓๓๕	นายหนาหยัน อีสาลา	๔๗ ม.๓ ต.ทุ่งบุหลัง อ.ทุ่งหว้า จ.สตูล	๖๐
๓๓๖	นางมะลิ ยีดลั่น	๗๓ ม.๔ ต.ทุ่งบุหลัง อ.ทุ่งหว้า จ.สตูล	๖๐
๓๓๗	นางมาณะ ชายทุ่ย	๙ ม.๔ ต.ทุ่งบุหลัง อ.ทุ่งหว้า จ.สตูล	๖๐
๓๓๘	นางยุพา เจ๊ะบ่าว	๗๑ ม.๔ ต.ทุ่งบุหลัง อ.ทุ่งหว้า จ.สตูล	๖๐
๓๓๙	นางสีปะ สารบัญญัติ	๒ ม.๔ ต.ทุ่งบุหลัง อ.ทุ่งหว้า จ.สตูล	๖๐

ลำดับ ที่	ชื่อ - สกุล	บ้านเลขที่	อายุ/ปี
๓๔๐	นางหยง โต๊ะหมาด	๑๒๕ ม.๕ ต.ทุ่งบุหลัง อ.ทุ่งหว้า จ.สตูล	๖๐
๓๔๑	นายอนุชา กีก້อง	๑๑๙ ม.๕ ต.ทุ่งบุหลัง อ.ทุ่งหว้า จ.สตูล	๖๐

คนพิการ

ลำดับที่	ชื่อ - สกุล	บ้านเลขที่	ลักษณะความพิการ	อายุ/ปี
๑	นางสาวจินดารัตน์ ศิริรัตน์	๕๕ ม.๑ ต.ทุ่งบุหลัง อ.ทุ่งหว้า จ.สตูล	การเคลื่อนไหว	๓๗
๒	นางฉิ่ง แซ่เฮ้า	๒๕ ม.๑ ต.ทุ่งบุหลัง อ.ทุ่งหว้า จ.สตูล	การเคลื่อนไหว	๔๘
๓	นายเฉลิมพล วิรุณปาน	๘๔ ม.๑ ต.ทุ่งบุหลัง อ.ทุ่งหว้า จ.สตูล	สติปัญญา	๒๓
๔	นายดำ เอียดเกิด	๔๗ ม.๑ ต.ทุ่งบุหลัง อ.ทุ่งหว้า จ.สตูล	การมองเห็น	๖๔
๕	นางสาวประกายแก้ว แก้วเอี่ยน	๒๗/๑ ม.๑ ต.ทุ่งบุหลัง อ.ทุ่งหว้า จ.สตูล	สติปัญญา	๕๑
๖	นางสาวปาริชาติ พัฒนาสกุล	๗๘ ม.๑ ต.ทุ่งบุหลัง อ.ทุ่งหว้า จ.สตูล	สติปัญญา	๕๐
๗	นางพิมพ์ กีกก้อง	๗ ม.๑ ต.ทุ่งบุหลัง อ.ทุ่งหว้า จ.สตูล	การเคลื่อนไหว	๖๗
๘	เด็กหญิงพิมลกาล سماจุน	๕๓ ม.๑ ต.ทุ่งบุหลัง อ.ทุ่งหว้า จ.สตูล	สื่อความหมาย	๑๙
๙	นายรุ่งโรจน์ กีกก้อง	๔๐ ม.๑ ต.ทุ่งบุหลัง อ.ทุ่งหว้า จ.สตูล	การเคลื่อนไหว	๕๖
๑๐	นายวิรัช ไชยโคตร	๒๑ ม.๑ ต.ทุ่งบุหลัง อ.ทุ่งหว้า จ.สตูล	จิตใจ	๖๐
๑๑	นายวุฒิชัย ชูเอียด	๓๘/๒ ม.๑ ต.ทุ่งบุหลัง อ.ทุ่งหว้า จ.สตูล	การเคลื่อนไหว	๒๙
๑๒	นางสาวสมถวิล หล๊ะเลย	๗๓ ม.๑ ต.ทุ่งบุหลัง อ.ทุ่งหว้า จ.สตูล	สติปัญญา	๖๐
๑๓	นางสิต สำเภางเงิน	๑/๑ ม.๑ ต.ทุ่งบุหลัง อ.ทุ่งหว้า จ.สตูล	การเคลื่อนไหว	๙๒
๑๔	นายอรุณรักษ์ สิงหาด	๕๐ ม.๑ ต.ทุ่งบุหลัง อ.ทุ่งหว้า จ.สตูล	การได้ยิน	๓๔
๑๕	นางเฟียน แซ่เอี้ยะ	๘ ม.๑ ต.ทุ่งบุหลัง อ.ทุ่งหว้า จ.สตูล	การเคลื่อนไหว	๙๒
๑๖	นางอำไพ ทวีพรมุกดา	๒๘ ม.๑ ต.ทุ่งบุหลัง อ.ทุ่งหว้า จ.สตูล	การเคลื่อนไหว	๗๗
๑๗	เด็กชายคมสัน สุ่ม	๔๑/๒ ม.๒ ต.ทุ่งบุหลัง อ.ทุ่งหว้า จ.สตูล	ตาเลือนราง	๑๗
๑๘	เด็กชายชาญชัย ชายพ่อ	๓๙/๒ ม.๒ ต.ทุ่งบุหลัง อ.ทุ่งหว้า จ.สตูล	ตาเลือนราง	๒๒
๑๙	นายทิ้ง อุมารี	๕/๑ ม.๒ ต.ทุ่งบุหลัง อ.ทุ่งหว้า จ.สตูล	เคลื่อนไหว	๘๒
๒๐	เด็กชายนฤนันท์ ชายพ่อ	๖๗ ม.๒ ต.ทุ่งบุหลัง อ.ทุ่งหว้า จ.สตูล	การเคลื่อนไหว	๑๒
๒๑	เด็กชายฟารุด สุ่ม	๔๑/๒ ม.๒ ต.ทุ่งบุหลัง อ.ทุ่งหว้า จ.สตูล	ตาเลือนราง	๒๑
๒๒	นางสาววิยะดา กาเหรัมย์	๖๐ ม.๒ ต.ทุ่งบุหลัง อ.ทุ่งหว้า จ.สตูล	สื่อความหมาย	๔๒
๒๓	นายประจวบ เขียดยี่	๘๐ ม.๓ ต.ทุ่งบุหลัง อ.ทุ่งหว้า จ.สตูล	เคลื่อนไหว	๗๒
๒๔	นางจิรา เตียวซี	๖๐ ม.๓ ต.ทุ่งบุหลัง อ.ทุ่งหว้า จ.สตูล	ร่างกาย	๖๔
๒๕	นายดลหมาดยิด หนูหัน	๔๒ ม.๓ ต.ทุ่งบุหลัง อ.ทุ่งหว้า จ.สตูล	ร่างกาย	๕๖
๒๖	นางสาวตัสนิม ละเมาะ	๖๓ ม.๓ ต.ทุ่งบุหลัง อ.ทุ่งหว้า จ.สตูล	สื่อความหมาย	๓๑
๒๗	นายเต็ม สรรฤทัย	๔๘ ม.๓ ต.ทุ่งบุหลัง อ.ทุ่งหว้า จ.สตูล	สื่อความหมาย	๘๖

ลำดับที่	ชื่อ - สกุล	บ้านเลขที่	ลักษณะความพิการ	อายุ/ปี
๒๘	นายถาวร โพธิชัย	๖๐/๕ ม.๓ ต.ทุ่งบุหลัง อ.ทุ่งหว้า จ.สตูล	ร่างกาย	๓๕
๒๙	เด็กหญิงพรวลัย เกิดสุข	๗๘/๑ ม.๓ ต.ทุ่งบุหลัง อ.ทุ่งหว้า จ.สตูล	การเคลื่อนไหว	๒๐
๓๐	นางสาววันนา สองหลง	๗๕/๑ ม.๓ ต.ทุ่งบุหลัง อ.ทุ่งหว้า จ.สตูล	การเคลื่อนไหว	๕๓
๓๑	นางสาวศรีจันทร์ ชูรัมย์	๖๔/๑ ม.๓ ต.ทุ่งบุหลัง อ.ทุ่งหว้า จ.สตูล	การเคลื่อนไหว	๖๗
๓๒	นายสมเกียรติ ละเมาะ	๖๓ ม.๓ ต.ทุ่งบุหลัง อ.ทุ่งหว้า จ.สตูล	จิตใจ	๔๗
๓๓	นางสมใจ ชายเกตุ	๔๙/๕ ม.๓ ต.ทุ่งบุหลัง อ.ทุ่งหว้า จ.สตูล	การเคลื่อนไหว	๕๑
๓๔	นางสาว หนูหัน	๔๒ ม.๓ ต.ทุ่งบุหลัง อ.ทุ่งหว้า จ.สตูล	ร่างกาย	๗๙
๓๕	นายสุรัตน์ อิทธิฤทธิ์	๔๗ ม.๓ ต.ทุ่งบุหลัง อ.ทุ่งหว้า จ.สตูล	การเคลื่อนไหว	๔๕
๓๖	นางอุบล สัตถาภรณ์	๔๑ ม.๓ ต.ทุ่งบุหลัง อ.ทุ่งหว้า จ.สตูล	การเคลื่อนไหว	๕๖
๓๗	เด็กหญิงณพัศสร แม่น้ำ	๗๒/๑ ม.๔ ต.ทุ่งบุหลัง อ.ทุ่งหว้า จ.สตูล	สติปัญญา	๒๖
๓๘	นายมณูญศักดิ์ เจ๊ะสา	๘๒ ม.๔ ต.ทุ่งบุหลัง อ.ทุ่งหว้า จ.สตูล	การมองเห็น	๔๖
๓๙	นางสาวลีหิมะ เจ๊ะสา	๑๐ ม.๔ ต.ทุ่งบุหลัง อ.ทุ่งหว้า จ.สตูล	สติปัญญา	๕๕
๔๐	นายวิสูตร คลังข้อง	๗๖ ม.๔ ต.ทุ่งบุหลัง อ.ทุ่งหว้า จ.สตูล	สติปัญญา	๔๖
๔๑	นายสมเกียรติ จำนงค์จันทร์	๔๘ ม.๔ ต.ทุ่งบุหลัง อ.ทุ่งหว้า จ.สตูล	การเคลื่อนไหว	๕๖
๔๒	เด็กชายสุพัฒน์ หนูหาใหม่	๙๔ ม.๔ ต.ทุ่งบุหลัง อ.ทุ่งหว้า จ.สตูล	สื่อความหมาย	๒๙
๔๓	นายหมาดดี โวหาร	๗๒ ม.๔ ต.ทุ่งบุหลัง อ.ทุ่งหว้า จ.สตูล	การเคลื่อนไหว	๘๖
๔๔	นายดลร่อเส็ก หะเทศ	๑๒๐/๒ ม.๕ ต.ทุ่งบุหลัง อ.ทุ่งหว้า จ.สตูล	การเคลื่อนไหว	๔๕
๔๕	นายมณูญ ทองนาค	๗ ม.๕ ต.ทุ่งบุหลัง อ.ทุ่งหว้า จ.สตูล	การมองเห็น	๗๕
๔๖	เด็กหญิงวิชุดา หนูหมาด	๑๑๑ ม.๕ ต.ทุ่งบุหลัง อ.ทุ่งหว้า จ.สตูล	ร่างกาย	๒๑
๔๗	นางสุดใจ เสียมไหม	๑๐๖ ม.๕ ต.ทุ่งบุหลัง อ.ทุ่งหว้า จ.สตูล	ร่างกาย	๕๕
๔๘	นางโสม ดั่งเด่น	๗๖ ม.๕ ต.ทุ่งบุหลัง อ.ทุ่งหว้า จ.สตูล	การเคลื่อนไหว	๘๕
๔๙	เด็กชายฮาซัน เหม็มสีฟูต	๑๐๕/๑ ม.๕ ต.ทุ่งบุหลัง อ.ทุ่งหว้า จ.สตูล	สติปัญญา	๑๙

สตรีมีครรภ์

ลำดับที่	ชื่อ - สกุล	บ้านเลขที่	อายุ/ปี
๑	นางสาวสุทธิรักษ์ ชาชะ	๑๑๑/๒ ม.๕ ต.ทุ่งบุหลัง อ.ทุ่งหว้า จ.สตูล	๒๐
๒	นางสาวกาญจนา ขุนแสง	๔๓ ม.๒ ต.ทุ่งบุหลัง อ.ทุ่งหว้า จ.สตูล	๒๒
๓	นางสาวธรรมชาติ นวลละออ	๑๐๘/๒ ม.๕ ต.ทุ่งบุหลัง อ.ทุ่งหว้า จ.สตูล	๓๑
๔	นางสาวอัจฉราภรณ์ นันต์ตา	๓๘/๑ ม.๑ ต.ทุ่งบุหลัง อ.ทุ่งหว้า จ.สตูล	๓๔
๕	นางสาวสุนันท์ สุริวงษ์	๕๔/๑ ม.๓ ต.ทุ่งบุหลัง อ.ทุ่งหว้า จ.สตูล	๓๐
๖	นางสาวรุไวดา แสงหยัง	๘/๗ ม.๑ ต.ทุ่งบุหลัง อ.ทุ่งหว้า จ.สตูล	๑๖
๗	นางสาวอรชуда แซ่ซั่ว	๓๕ ม.๑ ต.ทุ่งบุหลัง อ.ทุ่งหว้า จ.สตูล	๒๘
๘	นางสาวอารียา สังขาว	๔๖/๑ ม.๓ ต.ทุ่งบุหลัง อ.ทุ่งหว้า จ.สตูล	๒๕
๙	นางสาวฉัตรทริกา ตรีโกบ	๙๖/๒ ม.๕ ต.ทุ่งบุหลัง อ.ทุ่งหว้า จ.สตูล	๒๘
๑๐	นางสาวทิพปภา อีสาลา	๑๗/๓ ม.๑ ต.ทุ่งบุหลัง อ.ทุ่งหว้า จ.สตูล	๒๖
๑๑	นางสาวบุษยา เจริญฤทธิ์	๓๘/๑ ม.๑ ต.ทุ่งบุหลัง อ.ทุ่งหว้า จ.สตูล	๓๓
๑๒	นางสาวปิยมาศ นิลหงษ์	๑๘ ม.๑ ต.ทุ่งบุหลัง อ.ทุ่งหว้า จ.สตูล	๒๙
๑๓	นางสาวสุภัตชฎา สุชีพ	๑๒๓ ม.๕ ต.ทุ่งบุหลัง อ.ทุ่งหว้า จ.สตูล	๒๗
๑๔	นางวลัยลักษณ์ บิลละเตะ	๙๓ ม.๕ ต.ทุ่งบุหลัง อ.ทุ่งหว้า จ.สตูล	๔๑
๑๕	นางสาวผกาทิพย์ สองหลง	๖๒/๑ ม.๕ ต.ทุ่งบุหลัง อ.ทุ่งหว้า จ.สตูล	๒๙
๑๖	นางสุจินดา มาลินี	๖๙/๑ ม.๔ ต.ทุ่งบุหลัง อ.ทุ่งหว้า จ.สตูล	๔๒
๑๗	นางสาวอรนุช ไหวหาร	๖๔ ม.๒ ต.ทุ่งบุหลัง อ.ทุ่งหว้า จ.สตูล	๓๔

หมายเหตุ ข้อมูลบัญชีรายชื่อบุคคลที่จะต้องอพยพก่อนเป็นลำดับแรก
จะต้องมีการปรับปรุงให้เป็นปัจจุบันอย่างสม่ำเสมอ

ภาคผนวก ท-1 : แผนผังการติดต่อสื่อสารและข่ายวิทยุสื่อสาร
เครือข่ายวิทยุสื่อสารของหน่วยงานต่างๆ ในจังหวัดสตูล

ลำดับที่	หน่วยงาน	นามเรียกขาน	ความถี่	หมายเหตุ
1	กรมประชาสัมพันธ์ (สตูล)	-	FM 95.50 MHZ	
2	กรมประชาสัมพันธ์ (สตูล)	-	FM 99.50 MHZ	

ภาคผนวก ท-2 : หมายเลขโทรศัพท์ฉุกเฉิน

หน่วยงาน	หมายเลขโทรศัพท์
โรงเรียนร้องทุกข์ศูนย์ดำรงธรรมจังหวัด	๑๕๖๗
สนง.การประปาส่วนภูมิภาคสตูล	๗๔๗๑๑๐๒๒
ตำรวจท่องเที่ยว	๑๑๕๕
แจ้งเหตุไฟไหม้	๑๙๙
ตำรวจน้ำสตูล	๑๑๙๖
หน่วยแพทย์ฉุกเฉิน กู้ชีพฟรี ๒๔ ชม.	๑๖๖๙
แจ้งเหตุ ฉุกเฉิน	๑๙๑

ภาคผนวก ฅ : แบบคำสั่งต่างๆ

- คำสั่งกองอำนาจการป้องกันและบรรเทาสาธารณภัย อปท.
- คำสั่งแต่งตั้งคณะกรรมการจัดทำแผนปฏิบัติการในการป้องกันและบรรเทาสาธารณภัยของ อปท.



คำสั่งองค์การบริหารส่วนตำบลทุ่งบุหลัง

ที่ ๒๒๓ / ๒๕๖๕

คำสั่งกองอำนาจการป้องกันและบรรเทาสาธารณภัย องค์การบริหารส่วนตำบลทุ่งบุหลัง
เรื่อง การจัดตั้งกองอำนาจการป้องกันและบรรเทาสาธารณภัย
องค์การบริหารส่วนตำบลทุ่งบุหลัง

อาศัยอำนาจตามพระราชบัญญัติป้องกันและบรรเทาสาธารณภัย พ.ศ. ๒๕๕๐ มาตรา ๒๐ และแผนการป้องกันและบรรเทาสาธารณภัยแห่งชาติ พ.ศ. ๒๕๕๘ บทที่ ๓ หลักการจัดการความเสี่ยงจากสาธารณภัย ข้อ ๓.๒.๒ (๙) กองอำนาจการป้องกันและบรรเทาสาธารณภัยองค์การบริหารส่วนตำบล (กอปภ.อบต.) ที่กำหนดให้มีการจัดตั้งกองอำนาจการป้องกันและบรรเทาสาธารณภัย องค์การบริหารส่วนตำบลทุ่งบุหลัง โดยมีองค์ประกอบและอำนาจหน้าที่ ดังนี้

๑. นายกององค์การบริหารส่วนตำบลทุ่งบุหลัง	ผู้อำนวยการ
๒. รองนายกององค์การบริหารส่วนตำบลทุ่งบุหลัง	รองผู้อำนวยการ
๓. ปลัดองค์การบริหารส่วนตำบลทุ่งบุหลัง	กรรมการ
๔. กำนันตำบลทุ่งบุหลัง	กรรมการ
๕. ผู้ใหญ่บ้านทุกหมู่บ้าน	กรรมการ
๖. สาธารณสุขตำบล	กรรมการ
๗. ผู้อำนวยการกองสวัสดิการสังคม	กรรมการ
๘. ผู้อำนวยการกองช่าง	กรรมการ
๙. ผู้อำนวยการกองคลัง	กรรมการ
๑๐. เจ้าพนักงานสาธารณสุขชำนาญงาน	กรรมการ
๑๑. หัวหน้าสำนักปลัด	กรรมการ
๑๒. เจ้าพนักงานป้องกันและบรรเทาสาธารณภัยชำนาญงาน	กรรมการและเลขานุการ

อำนาจหน้าที่

๑. องค์การบริหารส่วนตำบลทุ่งบุหลัง จัดทำแผนปฏิบัติการในการปฏิบัติการในการป้องกันและบรรเทาสาธารณภัย และแผนเผชิญเหตุขององค์การบริหารส่วนตำบลทุ่งบุหลัง เพื่ออำนาจการประสานงานและปฏิบัติการป้องกันและบรรเทาสาธารณภัยขององค์การบริหารส่วนตำบลทุ่งบุหลัง

๒. กำหนดแนวทางปฏิบัติเพื่อลดความเสี่ยงจากสาธารณภัย การเตรียมพร้อมรับมือกับสาธารณภัยขององค์การบริหารส่วนตำบลทุ่งบุหลัง และการฟื้นฟูของกองอำนาจการป้องกันและบรรเทาสาธารณภัย

๓. ฝ้า ระวาง ติดตาม ประเมิน และวิเคราะห์สถานการณ์สาธารณสุข เมื่อเกิดหรือคาดว่าจะเกิดสาธารณสุขขึ้นในเขตพื้นที่ ให้เสนอผู้อำนวยการท้องถิ่นจัดตั้งศูนย์ปฏิบัติการ องค์การบริหารส่วนตำบลทุ่งบุหลัง เพื่อจัดการสาธารณสุขที่เกิดขึ้น

๔. ซึ่งมีพื้นที่ติดต่อหรือใกล้เคียง องค์การบริหารส่วนตำบลทุ่งบุหลัง สนับสนุนการป้องกันและบรรเทาสาธารณสุขให้หรือเขตพื้นที่อื่นเมื่อได้รับการร้องขอ

๕. องค์การบริหารส่วนตำบลทุ่งบุหลัง รวบรวมและจัดทำคลังข้อมูลทรัพยากรในการป้องกันและบรรเทาสาธารณสุขในพื้นที่

๖. ปฏิบัติหน้าที่อื่นใดตามที่นายอำเภอหรือกองป้องกันและบรรเทาสาธารณสุขมอบหมาย

ทั้งนี้ ตั้งแต่บัดนี้เป็นต้นไป

สั่ง ณ วันที่ ๒๐ พฤษภาคม พ.ศ. ๒๕๖๕



(นายชัยยา ฤทธิ์เดช)

นายกองค์การบริหารส่วนตำบลทุ่งบุหลัง

ผู้อำนวยการท้องถิ่น



คำสั่งองค์การบริหารส่วนตำบลทุ่งบุหรง

ที่ ๗๓๑ / ๒๕๖๕

เรื่อง แต่งตั้งคณะกรรมการจัดทำแผนและคณะทำงานจัดทำแผนปฏิบัติการในการป้องกันและ
บรรเทาสาธารณภัยขององค์การปกครองส่วนท้องถิ่น พ.ศ. ๒๕๖๔ - ๒๕๗๐

ตามที่กองอำนวยการป้องกันและบรรเทาสาธารณภัยกลาง แจ้งองค์การปกครองส่วนท้องถิ่น
เตรียมการจัดทำแผนปฏิบัติการในการป้องกันและบรรเทาสาธารณภัยขององค์การปกครองส่วนท้องถิ่น พ.ศ.
๒๕๖๔ - ๒๕๗๐ ตามแนวทางการเตรียมการจัดทำแผนปฏิบัติการในการป้องกันและบรรเทาสาธารณภัยของ
องค์การปกครองส่วนท้องถิ่น พ.ศ. ๒๕๖๔ - ๒๕๗๐ คู่ขนานไปกับแผนการป้องกันและบรรเทาสาธารณภัย
แห่งชาติ พ.ศ. ๒๕๖๔ - ๒๕๗๐ ดังนี้

๑. คณะกรรมการจัดทำร่างแผนปฏิบัติการในการป้องกันและบรรเทาสาธารณภัยของ
องค์การบริหารส่วนตำบลทุ่งบุหรง ประกอบด้วยรายชื่อดังนี้

๑.๑ นายกองการบริหารส่วนตำบลทุ่งบุหรง	ประธานกรรมการ
๑.๒ รองนายกองการบริหารส่วนตำบลทุ่งบุหรง คนที่ ๑	กรรมการ
๑.๓ รองนายกองการบริหารส่วนตำบลทุ่งบุหรง คนที่ ๒	กรรมการ
๑.๔ เลขานุการนายกองการบริหารส่วนตำบลทุ่งบุหรง	กรรมการ
๑.๕ ประธานสภาองค์การบริหารส่วนตำบลทุ่งบุหรง	กรรมการ
๑.๖ ปลัดองค์การบริหารส่วนตำบลทุ่งบุหรง	กรรมการ
๑.๗ หัวหน้าสำนักปลัด	กรรมการ
๑.๘ นักวิเคราะห์นโยบายและแผนชำนาญการ	กรรมการ
๑.๙ เจ้าพนักงานป้องกันและบรรเทาสาธารณภัยฯ	กรรมการและเลขานุการฯ

โดยมีหน้าที่พิจารณาจัดทำร่างแผนปฏิบัติการในการป้องกันและบรรเทาสาธารณภัยของ
องค์การปกครองส่วนท้องถิ่นให้สอดคล้องกับแผนป้องกันและบรรเทาสาธารณภัยจังหวัด และแผนการป้องกัน
และบรรเทาสาธารณภัยอำเภอ เสนอคณะกรรมการจัดทำแผนปฏิบัติการในการป้องกันและบรรเทาสาธารณภัย
ขององค์การบริหารส่วนตำบลทุ่งบุหรง เพื่อให้ความเห็นชอบ

๒. คณะกรรมการจัดทำแผนปฏิบัติการในการป้องกันและบรรเทาสาธารณภัยขององค์การ
บริหารส่วนตำบลทุ่งบุหรง ประกอบด้วยรายชื่อ ดังนี้

๒.๑ ปลัดองค์การบริหารส่วนตำบลทุ่งบุหรง	หัวหน้าคณะทำงาน
๒.๒ หัวหน้าสำนักปลัด	คณะทำงาน
๒.๓ ผู้อำนวยการกองสวัสดิการสังคม	คณะทำงาน
๒.๔ ผู้อำนวยการกองสาธารณสุขและสิ่งแวดล้อม	คณะทำงาน
๒.๕ ประธาน อปพร.	คณะทำงาน
๒.๕ เจ้าพนักงานป้องกันและบรรเทาสาธารณภัยฯ	คณะทำงาน/เลขานุการฯ

มีหน้าที่ จัดทำแผนปฏิบัติการในการป้องกันและบรรเทาสาธารณภัยขององค์กรปกครองส่วน
ท้องถิ่นให้สอดคล้องกับแผนการป้องกันและบรรเทาสาธารณภัยจังหวัด และแผนการป้องกันและบรรเทา
สาธารณภัยอำเภอ เพื่อพิจารณาให้ความเห็นชอบ

ทั้งนี้ ตั้งแต่บัดนี้เป็นต้นไป

สั่ง ณ วันที่ ๒๐ พฤษภาคม พ.ศ. ๒๕๖๕



(นายชัยยา ฤทธิเดช)

นายกองค์การบริหารส่วนตำบลทุ่งบุหลัง